



ВЕСТИ-ОФИЦИАЛЬНО



8 мая 2026 года
ПЯТНИЦА

16+ Муниципальные правовые акты, в том числе соглашения, заключаемые между органами местного самоуправления города Хабаровска

СЕГОДНЯ В ВЫПУСКЕ:	АДМИНИСТРАЦИЯ ГОРОДА: постановления 1–46	ХАБАРОВСКАЯ ГОРОДСКАЯ ДУМА: решения 47–67	АРХИТЕКТУРА: заключения, извещения, сообщения 67–70	УПРАВЛЕНИЕ ТОРГОВЛИ, ПИТАНИЯ И БЫТОВОГО ОБСЛУЖИВАНИЯ 70–72	ИНФОРМАЦИЯ ДЛЯ НАШИХ ЧИТАТЕЛЕЙ 72
-----------------------	---	--	---	--	---

АДМИНИСТРАЦИЯ ГОРОДА ХАБАРОВСКА ПОСТАНОВЛЕНИЕ 06.05.2026 № 2690

г. Хабаровск

Об утверждении состава Рабочей группы по формированию

Общественного совета по развитию Кировского района города Хабаровска

В соответствии с постановлением администрации города Хабаровска от 14.05.2024 № 1993 «Об Общественных советах по развитию районов города Хабаровска», на основании Устава городского округа «Город Хабаровск» администрация города Хабаровска

ПОСТАНОВЛЯЕТ:

1. Утвердить состав Рабочей группы по формированию Общественного совета по развитию Кировского района города Хабаровска:

— Маркова Олеся Юрьевна, заместитель председателя комитета администрации города Хабаровска по управлению Кировским районом по вопросам предпринимательства и земельных отношений;

— Фомина Юлия Евгеньевна, заместитель председателя комитета администрации города Хабаровска по управлению Кировским районом по социальным вопросам;

— Сазонова Оксана Владимировна, начальник общего отдела комитета администрации города Хабаровска по управлению Кировским районом;

— Карпикова Юлия Васильевна, главный специалист сектора по организационно-методической работе комитета администрации города Хабаровска по управлению Кировским районом;

— Шепелева Тамара Ивановна, заместитель председателя Совета ветеранов войны и труда (пенсионеров), Вооруженных сил и правоохранительных органов Кировского района города Хабаровска;

— Белякова Зоя Владимировна, директор МАУ «Центр по работе с населением «Родник», заместитель председателя женского совета Кировского района г. Хабаровска.

2. Пресс-службе администрации города Хабаровска (Лесков А.Н.) обнародовать настоящее постановление путем опубликования (размещения) в сетевом издании «Интернет-портал «Хабаровские вести» (KNAB-VESTI.RU).

3. Контроль за выполнением настоящего постановления возложить на заместителя мэра — председателя комитета администрации города Хабаровска по управлению Кировским районом Загурскую Ю.И.

Мэр города Хабаровска С.А. КРАВЧУК

АДМИНИСТРАЦИЯ ГОРОДА ХАБАРОВСКА ПОСТАНОВЛЕНИЕ 04.05.2026 № 2633

г. Хабаровск

О внесении изменений в постановление мэра города Хабаровска от 11.10.2007 № 1590 «Об утверждении Положения о почетном Дипломе мэра города Хабаровска «За заслуги перед городом»

На основании Устава городского округа «Город Хабаровск» администрация города Хабаровска

ПОСТАНОВЛЯЕТ:

1. Внести в постановление мэра города Хабаровска от 11.10.2007 № 1590 «Об утверждении Положения о почетном Дипломе мэра города Хабаровска «За заслуги перед городом» следующие изменения:

1.1. Пункт 1 дополнить словами «к настоящему постановлению».

1.2. Пункт 2 дополнить словами «к настоящему постановлению».

1.3. В пункте 4 слова «и.о. заместителя мэра города по социальным вопросам Круш Л.А.» заменить словами «заместителя мэра города по социальным вопросам администрации города Хабаровска Ярошенко А.С.».

2. Внести в Положение о Почетном дипломе мэра города Хабаровска «За заслуги перед городом», утвержденное постановлением мэра города Хабаровска от 11.10.2007 № 1590, следующие изменения:

2.1. В пункте 1.1 слово «процветание города» заменить словами «города Хабаровска».

2.2. В абзаце втором пункта 2.1 слово «города» заменить словами «города Хабаровска».

2.3. В абзаце третьем пункта 2.1 слово «города» заменить словами «города Хабаровска».

2.4. Пункт 3.1 дополнить словом «Хабаровска».

2.5. В абзаце третьем пункта 3.4 слово «города» заменить словами «города Хабаровска».

2.6. Абзац одиннадцатый пункта 3.4 изложить в следующей редакции:

«— согласие на обработку персональных данных кандидата, соответствующее требованиям Федерального закона от 27.07.2006 № 152-ФЗ «О персональных данных»»;

2.7. Абзац четырнадцатый пункта 3.4 изложить в следующей редакции: «— согласие на обработку персональных данных, разрешенных кандидатом для распространения, соответствующее требованиям Федерального закона от 27.07.2006 № 152-ФЗ «О персональных данных»».

2.8. В пункте 3.5 слова «с 1 февраля по 1 марта включительно» заменить словами «с 1 февраля текущего года по 1 марта текущего года включительно».

2.9. Абзац четвертый пункта 3.7 после слов «не позднее 15 марта» дополнить словами «текущего года».

2.10. В абзаце двенадцатом пункта 3.7 слово «последнее» заменить словом «отчество».

2.11. Абзац тринадцатый пункта 3.7 после слов «до 30 апреля» дополнить словами «текущего года».

2.12. В абзаце тринадцатом пункта 3.7 слово «города» заменить словами «города Хабаровска».

2.13. Пункт 3.10 после слов «не позднее 25 мая» дополнить словами «текущего года».

2.14. В абзаце первом пункта 3.11 слово «города» заменить словами «города Хабаровска».

2.15. В пункте 3.12 слова «управление по связям с общественностью и работе с молодежью» заменить словами «управление социального развития администрации города Хабаровска и управление образования».

2.16. В пункте 3.13 слова «управлением по связям с общественностью и работе с молодежью» заменить словами «управлением образования».

2.17. Приложение № 2 признать утратившим силу.

2.18. Приложение № 3 признать утратившим силу.

2.19. В абзаце двенадцатом приложения № 3 слово «города» заменить словами «города Хабаровска».

3. Пресс-службе администрации города Хабаровска (Лесков А.Н.) обнародовать настоящее постановление путем опубликования (размещения) в сетевом издании «Интернет-портал «Хабаровские вести» (KNAB-VESTI.RU).

4. Контроль за выполнением настоящего постановления возложить на заместителя мэра города по социальным вопросам администрации города Хабаровска Ярошенко А.С.

Мэр города Хабаровска С.А. КРАВЧУК

АДМИНИСТРАЦИЯ ГОРОДА ХАБАРОВСКА ПОСТАНОВЛЕНИЕ 04.05.2026 № 2625

г. Хабаровск

О внесении изменений в постановление администрации города Хабаровска от 12.03.2026 № 1206 «О закреплении муниципальных бюджетных и автономных образовательных учреждений, осуществляющих обучение по основным общеобразовательным программам начального общего, основного общего и среднего общего образования, за конкретными территориями городского округа «Город Хабаровск» в 2026 году»

В соответствии с Федеральным законом Российской Федерации от 29.12.2012 № 273-ФЗ «Об образовании в Российской Федерации», на основании Устава городского округа «Город Хабаровск» администрация города Хабаровска

ПОСТАНОВЛЯЕТ:

1. Внести в постановление администрации города Хабаровска от 12.03.2026 № 1206 «О закреплении муниципальных бюджетных и автономных образовательных учреждений, осуществляющих обучение по основным общеобразовательным программам начального общего, основного общего и среднего общего образования, за конкретными территориями городского округа «Город Хабаровск» в 2026 году» следующие изменения:

1.1. Пункт 3 изложить в следующей редакции:

«3. Контроль за исполнением настоящего постановления возложить на заместителя мэра города Хабаровска по социальным вопросам администрации города Хабаровска Ярошенко А.С.».

1.2. В Перечне муниципальных бюджетных и автономных образовательных учреждений, осуществляющих обучение по основным общеобразовательным программам начального общего, основного общего и среднего общего образования, за конкретными территориями городского округа «Город Хабаровск» в 2026 году:

1.2.1. Строку

«

МАОУ «Академический лицей»	ул. Сельская, нечетная сторона ул. Воровского, четная сторона ул. Ломоносова, ул. Дальняя, административная граница города; СНТ Мичурина; СНТ Надежда-2 (ул. 1-я – ул. 5-я)	ул. Гагарина, 11–13Б (нечетная), 10–18 (четная); ул. Ломоносова, 2–18 (четная); ул. Мичурина, 1–60; ул. Осетинская, 26–36 (четная); ул. Семашко, 13–25 (нечетная), 14, 16, 18, 20; ул. Славянская от ул. Сельской до д. 63 по ул. Славянской, 16–63; ул. Антоновская, Боевая, Воровского, Дальняя, Донская, Жуковского, Крайняя, Лучистая, Народная, Новосибирская, Сельская, Энтузиастов; пер. Мичурина, Шахтинский
----------------------------	--	---

заменить строкой

«

МАОУ «Академический лицей»	ул. Сельская, нечетная сторона ул. Воровского, четная сторона ул. Ломоносова, ул. Дальняя, административная граница города; СНТ Мичурина; СНТ Надежда-2	ул. Гагарина, 11–13Б (нечетная), 10–18 (четная); ул. Ломоносова, 2–18 (четная); ул. Мичурина; ул. Осетинская, 26–36 (четная); ул. Семашко, 13–25 (нечетная), 14, 16, 18, 20; ул. Славянская от ул. Сельской до д. 63 по ул. Славянской, 16–63; Боевая, Воровского, Дальняя, Донская, Жуковского, Крайняя, Народная, Новосибирская, Сельская, Энтузиастов; пер. Мичурина
----------------------------	--	--

».

1.2.2. Строку

«	МАОУ «Лицей «Звездный»	ул. Совхозная от ул. Енисейской до ул. Совхозной 69, от Березовского шоссе до ул. Жемчужной, от ул. Жемчужной до ул. Кола Бельды, от ул. Кола Бельды до ул. ДорУРС ДВЖД, от ул. ДорУРС ДВЖД до ул. Енисейской	кв-л Амур ул. Агатова, Алмазная, Героев Пассаров, ДорУРС ДВЖД, Енисейская, Жемчужная, Кола Бельды; ул. Музыкаина; ул. Совхозная, 31–69 (нечетная), 44–60, 64, 66–100, 116, 128 (четная); ул. Шатова	»
---	------------------------	---	---	---

заменить строкой

«	МАОУ «Лицей «Звездный»	ул. Совхозная от ул. Енисейской до ул. Совхозной 69, от Березовского шоссе до ул. Жемчужной, от ул. Жемчужной до ул. Кола Бельды, от ул. Кола Бельды до ул. ДорУРС ДВЖД, от ул. ДорУРС ДВЖД до ул. Енисейской	кв-л Амур ул. Агатова, Алмазная, Героев Пассаров, ДорУРС ДВЖД, Енисейская, Жемчужная, Кола Бельды; ул. Музыкаина; ул. Совхозная, 31–69 (нечетная), 66–100, 116, 128 (четная); ул. Шатова	»
---	------------------------	---	--	---

1.2.3. Строку

«	МАОУ СОШ № 1 имени Героя Советского Союза В.П. Чкалова	нечетная сторона ул. Вяземской, ул. Железнодорожная, ул. Ухтомского до ул. Железнодорожной, ул. Рабочая, ул. Сигнальная, ул. Степная, ул. Совхозная до пер. Брянского	ул. Большая, 72–120 (четная), 87–93 (нечетная); ул. Вяземская; ул. Лазо, 9–15, 43–53; ул. Совхозная, 2–30; ул. Ухтомского, 1–53; ул. Алтайская, Волжская, Дёповская, Декабристов, Железнодорожная, Заозерная, Колхозная, Короленко, Рабочая, Раздольная, Сенная, Сигнальная, Смоленская, Соревнования, Транспортная	»
---	--	---	---	---

заменить строкой

«	МАОУ СОШ № 1 имени Героя Советского Союза В.П. Чкалова	нечетная сторона ул. Вяземской, ул. Железнодорожная, ул. Ухтомского до ул. Железнодорожной, ул. Рабочая, ул. Сигнальная, ул. Степная	ул. Большая, 72–120 (четная), 87–93 (нечетная); ул. Лазо, 9–15, 43–53; ул. Ухтомского, 1–53; ул. Алтайская, Волжская, Вяземская, Дёповская, Декабристов, Железнодорожная, Заозерная, Колхозная, Короленко, Рабочая, Раздольная, Сенная, Сигнальная, Смоленская, Соревнования, Транспортная	»
---	--	--	--	---

1.2.4. Строку

«	МБОУ СОШ № 1 им. С.В. Орлова	ул. Усадебная, ул. Лазаревская, ул. Уктурская, ул. Сергеевская, Федоровское шоссе, ул. Бархатная от ул. Туристической до ул. Утренней, ул. Утренняя от ул. Бархатной до ул. Счастливой, ул. Счастливая от ул. Утренней до ул. Провинциальной, ул. Провинциальная от ул. Счастливой до ул. Туристической, ул. Туристическая от ул. Счастливой до ул. Вершинной, ул. Вершинная от ул. Туристической до ул. Бархатной	ул. Октябрьская, 4а–10 (четная), 1; кв-л Мира, 4, 5; ул. Автомобилистов; ул. Бархатная, Былинная, Вершинная, Лазаревская, Липовая, Лиственничная, Лозовая, Озерная, Ореховая, Полтавского, Провинциальная, Равнинная, Сергеевская, Соколиная, Счастливая, Туристическая, Утренняя, Усадебная; кв-л Солнечный, Строитель, Энергетик, шоссе Федоровское	»
---	------------------------------	--	---	---

заменить строкой

«	МБОУ СОШ № 1 им. С.В. Орлова	ул. Усадебная, ул. Лазаревская, ул. Уктурская, ул. Сергеевская, Федоровское шоссе, ул. Бархатная, от ул. Туристической до ул. Утренней, ул. Утренняя от ул. Бархатной до ул. Счастливой, ул. Счастливая от ул. Утренней до ул. Провинциальной, ул. Провинциальная от ул. Счастливой до ул. Туристической, ул. Туристическая от ул. Счастливой до ул. Вершинной, ул. Вершинная от ул. Туристической до ул. Бархатной	ул. Октябрьская, 1, 4а–10 (четная); ул. Туристическая, 42–73; кв-л Мира, 4, 5; ул. Бархатная, Былинная, Вершинная, Лазаревская, Липовая, Лиственничная, Лозовая, Озерная, Ореховая, Полтавского, Провинциальная, Равнинная, Сергеевская, Соколиная, Счастливая, Утренняя, Федоровское шоссе, Усадебная; кв-л Солнечный, Строитель, Энергетик	»
---	------------------------------	---	--	---

1.2.5. Строку

«	МБОУ СОШ № 9	проспект 60-летия Октября от ул. Зеленой до пер. Светофорного, ул. Зеленая от проспекта 60-летия Октября, пер. Светофорный от проспекта 60-летия Октября (нечетная сторона)	проспект 60-летия Октября, 100–124 (четная), 79–93 (нечетная); ул. Клубная, 22–36 (четная), 25–49 (нечетная); ул. Локомотивная, 1, 3, 6, 7, 7а, 8–35; ул. Геодезическая, Зеленая, Канская, Машинистов, Промышленная, Пропарочная, Шмаковская; пер. Клубный, Машинистов, Пропарочный, Промышленный, Школьный, Шмаковский	»
---	--------------	---	---	---

заменить строкой

«	МБОУ СОШ № 9	проспект 60-летия Октября от ул. Зеленой до пер. Светофорного, ул. Зеленая от проспекта 60-летия Октября, пер. Светофорный от проспекта 60-летия Октября (нечетная сторона)	проспект 60-летия Октября, 100–124 (четная), 79–93 (нечетная); ул. Клубная, 22–36 (четная), 25–49 (нечетная); ул. Локомотивная; ул. Геодезическая, Зеленая, Канская, Машинистов, Промышленная, Пропарочная, Шмаковская; пер. Клубный, Машинистов, Пропарочный, Промышленный, Школьный, Шмаковский	»
---	--------------	---	---	---

1.2.6. Строку

«	МАОУ «СШ № 13»	ул. Куйбышева, нечетная сторона ул. Большой, нечетная сторона ул. Карла Маркса от проспекта 60-летия Октября до ул. Большой, ул. Лазо	ул. Большая, 5–11 (нечетная); ул. Демьяна Бедного, 12, 14, 19–31 (нечетная); ул. Авиационная, Вишнева, Восточный Семафор, Грушевая, Дежнева, Куйбышева, Лазо (кроме д. 9–15, 43–53), Невская, Почтовая, Пугачева, Садовая, Степная, Хабаровская, Чернореченская, Ярославская; пер. Дежнева, Степной	»
---	----------------	---	---	---

заменить строкой

«	МАОУ «СШ № 13»	ул. Куйбышева, нечетная сторона ул. Большой, нечетная сторона ул. Карла Маркса от проспекта 60-летия Октября до ул. Большой, ул. Лазо	ул. Большая, 5–11 (нечетная); ул. Демьяна Бедного, 12, 14, 14а, 19–31 (нечетная); ул. Авиационная, Вишнева, Восточный Семафор, Грушевая, Дежнева, Куйбышева, Лазо (кроме д. 9–15, 43–53), Невская, Почтовая, Пугачева, Садовая, Хабаровская, Чернореченская, Ярославская; пер. Дежнева, Степной	»
---	----------------	---	---	---

1.2.7. Строку

«	МБОУ № 14	район Овощесовхоза	ул. Краснодарская, 9–80; ул. Абрикосовая, Беговая, Брусничная, Виноградная, Геологическая, Голубичная, Декоративная, Долинная, Дубовая, Ежевичная, Жасминовая, Житная, Земляничная, Калиновая, Карьерная, Кедровая, Кленовая, Контурная, Корфовская, Листопадная, Ольховая, Оригинальная, Осиновая, Парниковая, Пихтовая, Прудовая, Рельефная, Росписная, Рябиновая, Светлая, Скворечная, Товарищества Хабаровское-3, Фермерская, Хуторская, Цветная, Черемуховая, Ягодная, Яровая, 9-й Гвардейской стрелковой дивизии; пер. Абрикосовый, Краснодарский, Ягодный	»
---	-----------	--------------------	--	---

заменить строкой

«	МБОУ № 14	район Овощесовхоза	ул. Краснодарская, 9–80; ул. Туристическая, 1–21; ул. Абрикосовая, Беговая, Брусничная, Виноградная, Геологическая, Голубичная, Декоративная, Долинная, Дубовая, Ежевичная, Жасминовая, Житная, Земляничная, Калиновая, Карьерная, Кедровая, Кленовая, Контурная, Корфовская, Листопадная, Лирическая, Ольховая, Оригинальная, Осиновая, Пихтовая, Прудовая, Рассветная, Рельефная, Росписная, Рябиновая, Светлая, Скворечная, Товарищества Хабаровское-3, Уютная, Фермерская, Хуторская, Цветная, Черемуховая, Ягодная, Яровая, 9-й Гвардейской стрелковой дивизии; пер. Абрикосовый, Краснодарский, Ягодный	»
---	-----------	--------------------	---	---

1.2.8. Строку

«	МБОУ СОШ № 15	четная сторона ул. Лейтенанта Шмидта от ул. Серышева до ул. Яшина	Амурский бульвар, 57, 59; ул. Герасимова (кроме д. 4, 5, 36, 37, 38); ул. Лейтенанта Шмидта, 34, 38, 40; ул. Льва Толстого, 47, 48–58; ул. Марсовая, 16; ул. Некрасова, 50, 52, 54, 64–70, 74; ул. Первомайская, 18, 27; ул. Серышева, 35, 43, 60а, 72, 74, 76, 76а, 80, 88; ул. Станционная, 1–5, 20, 15–21, 27–31; ул. Яшина, 52, 54, 62, 70, 74, 75/1, 80, 83, 87а	»
---	---------------	---	---	---

заменить строкой

«	МБОУ СОШ № 15	четная сторона ул. Лейтенанта Шмидта от ул. Серышева до ул. Яшина	Амурский бульвар, 57, 59, 59а; ул. Герасимова (кроме д. 4, 5, 36, 37, 38); ул. Лейтенанта Шмидта, 34, 38, 38а, 40, 40б; ул. Льва Толстого, 47–58; ул. Марсовая, 16; ул. Некрасова, 50, 52, 54, 64–70, 74; ул. Первомайская, 18, 27; ул. Серышева, 35, 43, 72, 74, 76, 76а, 80, 88; ул. Станционная, 1–5, 15–31; ул. Яшина, 52, 54, 62, 70, 74, 75/1, 80, 83, 87а	»
---	---------------	---	--	---

1.2.9. Строку

«	МБОУ «СШ № 23»	ул. Краснодарская до ККБ № 1, р. Гнилая Падь, ул. Батумская, нечетная сторона ул. Карла Маркса от пер. Кирпичного до Центрального кладбища	ул. Карла Маркса, 115–199 (нечетная), 138–200а (четная); ул. Албанская, Антенная, Батумская, Выборгская, Ермака, Ишимская, Мурманская, Оборская, Орловская, Рыбинская, Санитарная, Свирская, Сосновская, Хинганская, Хирургическая, Черниговская; пер. Антенный, Албанский, Батумский, Кирпичный, Орловский, Санитарный, Ханумский, Черниговский	»
---	----------------	--	--	---

заменить строкой

«	МБОУ «СШ № 23»	ул. Краснодарская до ККБ № 1, р. Гнилая Падь, ул. Батумская, нечетная сторона ул. Карла Маркса от пер. Кирпичного до Центрального кладбища	ул. Карла Маркса, 115–199 (нечетная), 138–200а (четная); ул. Албанская, Антенная, Батумская, Выборгская, Ермака, Ишимская, Мурманская, Оборская, Орловская, Рыбинская, Санитарная, Свирская, Хинганская, Хирургическая, Черниговская; пер. Антенный, Албанский, Батумский, Кирпичный, Санитарный, Черниговский	»
---	----------------	--	--	---

1.2.10. Строку

«	МАОУ СШ № 27	ул. Сельская, четная сторона ул. Воровского, садово-огородные участки, административная граница города	ул. Антоновская, ул. Гагарина, 1–9; ул. Кизинская; ул. Коммунаров, 27; ул. Мичурина, 1–12; ул. Нельканская; ул. Сельская, 1–12а; ул. Осетинская, 1–24; ул. Семашко, 1а–11 (нечетная); ул. Славянская, 1–15Б; ул. Марусинская, Наумовская, Софийская, Покуса, Челябинская; пер. Шахтинский; СНТ Сад-4, СНТ Спутник	»
---	--------------	--	---	---

заменить строкой

«	МАОУ СШ № 27	ул. Сельская, четная сторона ул. Воровского, садово-огородные участки, административная граница города	ул. Гагарина, 1–9; ул. Кадетская; ул. Кизинская; ул. Коммунаров, 27; ул. Мичурина, 1–12; ул. Нельканская; ул. Осетинская, 1–24; ул. Семашко, 1а–11 (нечетная); ул. Славянская, 1–15Б; ул. Антоновская, Марусинская Наумовская, Софийская, Покуса, Челябинская; пер. Шахтинский, СНТ Сад-4, СНТ Спутник	»
---	--------------	--	--	---

1.2.11. Строку

«	МАОУ «СШ № 40» им. Г.К. Жукова	четная сторона пер. Светофорного, проспект 60-летия Октября от пер. Светофорного до остановки «Ул. Циолковского», промзона	ул. Клубная, 1–25 (нечетная), 2–20 (четная); ул. Локомотивная, 1–7а (кроме д. 6); проспект 60-летия Октября, 1а, 4а, 42, 64–98 (четная); ул. Аэродромная, Казанская, Новороссийская, Огородная, Пирогова, Складская, Севастопольская, Сумская 2-я, Циолковского, Целинная, Школьная; проезды Бригадный, Локомотивный, Светофорный, Стрелочный	»
---	--------------------------------	--	---	---

заменить строкой

«	МАОУ «СШ № 40» им. Г.К. Жукова	четная сторона пер. Светофорного, проспект 60-летия Октября от пер. Светофорного до остановки «Ул. Циолковского», промзона	ул. Клубная, 1–23 (нечетная), 2–20 (четная); проспект 60-летия Октября, 1а, 42, 66–98 (четная); ул. Аэродромная, Казанская, Новороссийская, Огородная, Пирогова, Складская, Севастопольская, Сумская 2-я, Циолковского, Целинная, Школьная; проезды Бригадный, Локомотивный, Светофорный, Стрелочный	»
---	--------------------------------	--	--	---

1.2.12. Строку

«	МАОУ «СШ № 47»	нечетная сторона Матвеевского шоссе от ул. Окружной до поворота на автодорогу «Восток», пер. Шефский, четная сторона Матвеевского шоссе от ул. Окружной до поворота на автодорогу «Восток», ул. Окружная, административная граница города	ул. Трехгорная, 175л/9; ул. Данчука, Железнодорожный райисполком, Ильмовая, Коммунальник, Кочнева, Летная, Лучистая, Марины Расковой, Матвеевская (Матвеевское шоссе), Мирная, Моторная, Молния, Навигационная, Нестерова, Окружная, Пилотов, Планерная, Полет, Посадочная, Троицкая, Шефская; пер. Восточный, Лучистый, Матвеевский, Моторный, Нестерова, Планерный, Пилотов, Шефский, Штурманский; проезд Моторный, Шефский; Чернореченское шоссе	»
---	----------------	---	---	---

заменить строкой

«	МАОУ «СШ № 47»	нечетная сторона Матвеевского шоссе от ул. Окружной до поворота на автодорогу «Восток», пер. Шефский, четная сторона Матвеевского шоссе от ул. Окружной до поворота на автодорогу «Восток», ул. Окружная, административная граница города	ул. Трехгорная, 175л/9; ул. Данчука, Железнодорожный райисполком, Ильмовая, Калачеевская, Коммунальник, Кочнева, Летная, Лучистая, Марины Расковой, Матвеевская (Матвеевское шоссе), Мирная, Моторная, Молния, Нестерова, Окружная, Пилотов, Планерная, Полет, Посадочная, Троицкая, Шефская; пер. Матвеевский, Моторный, Планерный, Пилотов, Шефский, Штурманский; проезд Моторный, Шефский; Чернореченское шоссе	»
---	----------------	---	--	---

1.2.13. Строку

«	МАОУ «СШ № 66»	нечетная сторона ул. Ломоносова до реки Гнилая Падь, четная сторона ул. Нововыборгской до ул. Турбинной, административная граница города	ул. Гвардейская, 1–21 (нечетная); ул. Горького, 1–43, 2–42, 60а, 60Б, 62а; ул. Крупской, 5–25 (нечетная), 2–34 (четная); ул. Ломоносова (нечетная); ул. Молодежная, 1–21 (нечетная), 4, 20; ул. Новая, 7–17 (нечетная), 10–26 (четная); ул. Нововыборгская, 2–48 (четная); ул. Полевая, 1–35 (нечетная); ул. Цеховая, 1–31, 2–30; ул. Энтузиастов, 4–9; ул. Благодатная, Востовая, Воспоминаний, Восточное шоссе (кроме д. 32–50 (четная)), Грибная, Елисейская, Живописная, Купеческая, Лесная, Медовая, Морозовская, Перьевая, Полевая, Пушистая, Рылеева, Серова, Тенистая, Трудовая, Фортунная, Ямская; пер. Полевой, 4; пер. Трудовой, 1–9 (нечетная); пер. Благодатный, Заречный, Литовский, Медовый, Нововыборский; Восточное шоссе	»
---	----------------	--	--	---

заменить строкой

«	МАОУ «СШ № 66»	нечетная сторона ул. Ломоносова до реки Гнилая Падь, четная сторона ул. Нововыборгской до ул. Турбинной, административная граница города	ул. Гвардейская, 1–21 (нечетная); ул. Горького, 1–43, 60а, 60Б, 62а; ул. Крупской; ул. Ломоносова (нечетная); ул. Молодежная; ул. Новая, 7–17 (нечетная), 10–26 (четная); ул. Нововыборгская, 2–48 (четная); ул. Полевая, 1–35 (нечетная); ул. Цеховая, 1–31, 2–30; ул. Энтузиастов, 4–9; ул. Востовая, Воспоминаний, Восточное шоссе (четная, кроме д. 32–50), Грибная, Елисейская, Живописная, Купеческая, Лесная, Медовая, Морозовская, Перьевая, Полевая, Пушистая, Рылеева, Серова, Тенистая, Трудовая, Фортунная, Ямская; пер. Полевой; Трудовой, 1–9 (нечетная); Заречный, Литовский, Медовый, Нововыборский; Восточное шоссе	»
---	----------------	--	--	---

1.2.14. Строку

«	МБОУ «СШ № 76 имени А.А. Есягина»	проспект 60-летия Октября от ул. Восточное шоссе до ул. Карла Маркса, четная сторона Восточного шоссе до ул. Нововыборгской, нечетная сторона ул. Нововыборгской	проспект 60-летия Октября, 109–237 (нечетная), 144–200 (четная); Восточное шоссе, 32–50 (четная); ул. Костромская, 44–58 (четная); ул. Красный Яр, 8–60 (четная); ул. Нововыборгская, 1–21 (нечетная); ул. Благодатная, Луговая, Пермская, Пригородная, Турбинная; пер. Гаражный, Костромской, Пригородный, Турбинный; проезд Гаражный	»
---	-----------------------------------	--	--	---

заменить строкой

«	МБОУ «СШ № 76 имени А.А. Есягина»	проспект 60-летия Октября от Восточного шоссе до ул. Карла Маркса, четная сторона Восточного шоссе до ул. Нововыборгской, нечетная сторона ул. Нововыборгской	проспект 60-летия Октября, 109–237а (нечетная), 144–200 (четная); Восточное шоссе, 32–50 (четная); ул. Костромская, 44–58 (четная); ул. Красный Яр, 8–60 (четная); ул. Нововыборгская, 1–21 (нечетная); ул. Благодатная, Луговая, Пермская, Пригородная, Турбинная; пер. Благодатный, Гаражный, Костромской, Турбинный; проезд Гаражный	»
---	-----------------------------------	---	---	---

1.2.15. Строку

«	МАОУ СОШ № 77	нечетная сторона ул. Черноморской, нечетная сторона ул. Северной, железнодорожное полотно, ул. Железнодорожная, четная сторона ул. Вяземской	ул. Безымянная, 2–44 (четная), 1–31 (нечетная); ул. Беломорская, 19а, 23, 27, 65–69 (нечетная), 74; ул. Большая, 95–105 (нечетная), 134–144 (четная); ул. Воронежская, 6–134 (четная), 7–65 (нечетная); ул. Вяземская, 8, 22–54 (четная); Крымская 2-я, ул. Магнитогорская, 4, 6; ул. Онежская (кроме д. 40–44); ул. Пожарского, 2–26 (четная), 1–13 (нечетная); ул. Северная, 6–26 (четная); ул. Станиславского, 4–10 (четная), 1–21 (нечетная); ул. Ухтомского, 53–75; ул. Чехова, 2, 4, 6, 10; ул. Черноморская, 2–24 (четная), 1–87 (нечетная); ул. Армавирская, Больничная, Днепропетровская, Ефимская, Ижевская, Камская, Магнитная, Минина, Нефтяная, Охотничья, Паровозная, Передовая, Степана Разина, Тельмана, Тунгусская, Уфимская, Черемховская; пер. Брянский, Магнитный, Нефтяной, Охотничий, Степана Разина	»
---	---------------	--	--	---

заменить строкой

«	МАОУ СОШ № 77	нечетная сторона ул. Черноморской, нечетная сторона ул. Северной, железнодорожное полотно, ул. Железнодорожная, четная сторона ул. Вяземской, ул. Совхозная до пер. Брянского	ул. Безымянная, 1–43; ул. Беломорская, 19а, 23, 27, 65–69 (нечетная), 74; ул. Большая, 95–105 (нечетная), 134–144 (четная); ул. Воронежская, 6–134 (четная), 7–65 (нечетная); ул. Магнитогорская; ул. Овражная, 1–36, 38, 40; ул. Пожарского, 2–26 (четная), 1–13 (нечетная); ул. Северная, 6–26 (четная); ул. Совхозная с 1 до д. 30а (включительно) до пер. Брянского, д. 5 (включительно); ул. Станиславского, 4–10 (четная), 1–21 (нечетная); ул. Ухтомского, 54–75; ул. Чехова, 2, 4, 6, 10; ул. Черноморская, 2–24 (четная), 1–87 (нечетная); ул. Армавирская, Больничная, Виталия Бубенина, Днепропетровская, Ижевская, Камская, Крымская 2-я, Магнитная, Минина, Нефтяная, Онежская (кроме д. 40–44), Охотничья, Паровозная, Передовая, Степана Разина, Тельмана, Тунгусская, Уфимская, Черемховская; пер. Брянский, Магнитный, Нефтяной, Охотничий, Степана Разина	»
---	---------------	---	---	---

1.2.16. Строку

«	МАОУ «СШ с УИОП № 80»	проспект 60-летия Октября от ул. Карла Маркса до пер. Холмского, четная сторона ул. Карла Маркса от ул. Большой до пер. Кирпичного, ул. Куйбышева, пер. Кирпичный	ул. Демьяна Бедного, 10, ул. Карла Маркса, 93–105а (нечетная), 106–136 (четная); ул. Большая, 2–12 (четная); ул. Саратовская, 2–16 (четная), 3; ул. Кирпичная, Свердлова; пер. Саратовский	»
---	-----------------------	---	--	---

заменить строкой

«	МАОУ «СШ с УИОП № 80»	проспект 60-летия Октября от ул. Карла Маркса до пер. Холмского, четная сторона ул. Карла Маркса от ул. Большой до пер. Кирпичного, ул. Куйбышева, пер. Кирпичный	ул. Большая, 2–12 (четная); ул. Демьяна Бедного, 10; ул. Карла Маркса, 93–105а (нечетная), 106–136 (четная); ул. Саратовская; ул. Кирпичная, Свердлова; пер. Саратовский	»
---	-----------------------	---	--	---

1.2.17. Строку

«	МАОУ «СШ с УИОП № 80» (5–11 классы)	ул. Краснодарская до ККБ № 1, р. Гнилая Падь, ул. Батумская, нечетная сторона ул. Карла Маркса от пер. Кирпичного до Центрального кладбища; район Овощесовхоза	ул. Краснодарская, 9–80; ул. Абрикосовая, Беговая, Брусничная, Виноградная, Геологическая, Голубичная, Декоративная, Долинная, Дубовая, Ежевичная, Жасминовая, Житная, Земляничная, Калиновая, Карьерная, Кедровая, Кленовая, Контурная, Корфовская, Листопадная, Мурманская, Ольховая, Оригинальная, Орловская, Осиновая, Парниковая, Пихтовая, Прудовая, Росписная, Рельефная, Рябиновая, Светлая, Скворечная, Сосновская, Товарищества Хабаровское-3, Фермерская, Хуторская, Цветная, Черемуховая, Ягодная, Яровая, 9-й Гвардейской стрелковой дивизии; пер. Абрикосовый, Антенный, Краснодарский, Ханумский, Ягодный	»
---	-------------------------------------	--	--	---

заменить строкой

«

МАОУ «СШ с УИОП № 80» (5–11 классы)	ул. Краснодарская до ККБ № 1, р. Гнилая Падь, ул. Батумская, нечетная сторона ул. Карла Маркса от пер. Кирпичного до Центрального кладбища; район Овощесовхоза	ул. Краснодарская, 9–80; ул. Туристическая, 1–21; ул. Абрикосовая, Беговая, Брусничная, Виноградная, Геологическая, Голубичная, Декоративная, Долинная, Дубовая, Ежевичная, Жасминовая, Житная, Земляничная, Калиновая, Карьерная, Кедровая, Кленовая, Контурная, Корфовская, Листопадная, Ольховая, Оригинальная, Орловская, Осиновая, Пихтовая, Прудовая, Росписная, Рельефная, Рябиновая, Светлая, Скворечная, Сосновская, Товарищества Хабаровское-3, Фермерская, Хуторская, Цветная, Черемуховая, Ягодная, Яровая, 9-й Гвардейской стрелковой дивизии; пер. Абрикосовый, Краснодарский, Ханумский, Ягодный
-------------------------------------	--	---

».

2. Пресс-службе администрации города Хабаровска (Лесков А.Н.) обнародовать настоящее постановление путем опубликования (размещения) в сетевом издании «Интернет-портал «Хабаровские вести» (KHAB-VESTI.RU).

3. Контроль за исполнением настоящего постановления возложить на заместителя мэра города по социальным вопросам администрации города Хабаровска Ярошенко А.С.

4. Настоящее постановление вступает в силу после его официального обнародования.

Мэр города Хабаровска С.А. КРАВЧУК

**АДМИНИСТРАЦИЯ ГОРОДА ХАБАРОВСКА
ПОСТАНОВЛЕНИЕ
04.05.2026 № 2628
г. Хабаровск**

О внесении изменений в постановление администрации города Хабаровска от 01.10.2024 № 4552 «Об утверждении положения об оплате труда работников муниципального бюджетного учреждения «Горсвет» и о признании утратившими силу отдельных постановлений администрации города Хабаровска»

В соответствии с Трудовым кодексом Российской Федерации, на основании Устава городского округа «Город Хабаровск» администрация города Хабаровска ПОСТАНОВЛЯЕТ:

1. Внести в постановление администрации города Хабаровска от 01.10.2024 № 4552 «Об утверждении Положения об оплате труда работников муниципального бюджетного учреждения «Горсвет» изменения, дополнив его после пункта 1 пунктом 1.1 следующего содержания:

«1.1. Установить, что в связи с принятием постановления администрации города Хабаровска от 11.03.2026 № 1187 «Об утверждении порядка предоставления единовременной денежной выплаты гражданам Российской Федерации, оказавшим содействие в привлечении граждан к заключению контракта о прохождении военной службы в Вооруженных силах Российской Федерации, и признании утратившими силу отдельных постановлений администрации города Хабаровска» абзац восьмой пункта 5.1. и пункт 5.12 раздела 5 Положения об оплате труда работников муниципального бюджетного учреждения «Горсвет», утвержденного настоящим постановлением, не применяются с 01.03.2026 по 30.06.2026.».

2. Пресс-службе администрации города Хабаровска (Лесков А.Н.) обнародовать настоящее постановление путем опубликования (размещения) в сетевом издании «Интернет-портал «Хабаровские вести» (KHAB-VESTI.RU).

3. Контроль за исполнением настоящего постановления возложить на заместителя мэра города по промышленности, транспорту и работе с правоохранительными органами администрации города Хабаровска Горшенина А.В.

4. Настоящее постановление вступает в силу после его официального обнародования и распространяет свое действие на правоотношения, возникшие с 01.03.2026.

Мэр города Хабаровска С.А. КРАВЧУК

**АДМИНИСТРАЦИЯ ГОРОДА ХАБАРОВСКА
ПОСТАНОВЛЕНИЕ
04.05.2026 № 2629
г. Хабаровск**

О внесении изменений в постановление администрации города Хабаровска от 06.12.2022 № 4447 «Об утверждении положения об оплате труда работников муниципального бюджетного учреждения города «Горзеленстрой»

В соответствии с Трудовым кодексом Российской Федерации, на основании Устава городского округа «Город Хабаровск» администрация города Хабаровска ПОСТАНОВЛЯЕТ:

1. Внести в постановление администрации города Хабаровска от 06.12.2022 № 4447 «Об утверждении положения об оплате труда работников муниципального бюджетного учреждения города «Горзеленстрой» изменения:

1.1. Дополнить пунктом 1.1 следующего содержания:

«1.1. Установить, что в связи с принятием постановления администрации города Хабаровска от 11.03.2026 № 1187 «Об утверждении порядка предоставления единовременной денежной выплаты гражданам Российской Федерации, оказавшим содействие в привлечении граждан к заключению контракта о прохождении военной службы в Вооруженных силах Российской Федерации, и признании утратившими силу отдельных постановлений администрации города Хабаровска» абзац девятый пункта 5.1 и пункт 5.11 раздела 5 Положения об оплате труда работников муниципального бюджетного учреждения «Горзеленстрой», утвержденного настоящим постановлением, не применяются с 01.03.2026 по 30.06.2026.».

1.2. В положении об оплате труда работников муниципального бюджетного учреждения «Горзеленстрой» пункт 5.12.3 раздела 5 считать пунктом 5.11.3 раздела 5.

2. Пресс-службе администрации города Хабаровска (Лесков А.Н.) обнародовать настоящее постановление путем опубликования (размещения) в сетевом издании «Интернет-портал «Хабаровские вести» (KHAB-VESTI.RU).

3. Контроль за исполнением настоящего постановления возложить на заместителя мэра города по промышленности, транспорту и работе с правоохранительными органами администрации города Хабаровска Горшенина А.В.

4. Настоящее постановление вступает в силу после его официального обнародования и распространяет свое действие на правоотношения, возникшие с 01.03.2026.

Мэр города Хабаровска С.А. КРАВЧУК

**АДМИНИСТРАЦИЯ ГОРОДА ХАБАРОВСКА
ПОСТАНОВЛЕНИЕ
04.05.2026 № 2630
г. Хабаровск**

О внесении изменений в постановление администрации города Хабаровска от 01.10.2024 № 4569 «Об утверждении положения об оплате труда работников муниципального бюджетного учреждения города Хабаровска «Южное» и о признании утратившими силу отдельных постановлений администрации города Хабаровска»

В соответствии с Трудовым кодексом Российской Федерации, на основании Устава городского округа «Город Хабаровск» администрация города Хабаровска ПОСТАНОВЛЯЕТ:

1. Внести в постановление администрации города Хабаровска от 01.10.2024 № 4569 «Об утверждении положения об оплате труда работников муниципального бюджетного учреждения города Хабаровска «Южное» и о признании утратившими силу отдельных постановлений администрации города Хабаровска» изменения, дополнив его после пункта 1 пунктом 1.1 следующего содержания:

«1.1. Установить, что в связи с принятием постановления администрации города Хабаровска от 11.03.2026 № 1187 «Об утверждении порядка предоставления единовременной денежной выплаты гражданам Российской Федерации, оказавшим содействие в привлечении граждан к заключению контракта о прохождении военной службы в Вооруженных силах Российской Федерации, и признании утратившими силу отдельных постановлений администрации города Хабаровска» абзац восьмой пункта 5.1 и пункт 5.10 раздела 5 Положения об оплате труда работников муниципального бюджетного учреждения «Южное», утвержденного настоящим постановлением, не применяются с 01.03.2026 по 30.06.2026.».

2. Пресс-службе администрации города Хабаровска (Лесков А.Н.) обнародовать настоящее постановление путем опубликования (размещения) в сетевом издании «Интернет-портал «Хабаровские вести» (KHAB-VESTI.RU).

3. Контроль за исполнением настоящего постановления возложить на заместителя мэра города по промышленности, транспорту и работе с правоохранительными органами администрации города Хабаровска Горшенина А.В.

4. Настоящее постановление вступает в силу после его официального обнародования и распространяет свое действие на правоотношения, возникшие с 01.03.2026.

Мэр города Хабаровска С.А. КРАВЧУК

**АДМИНИСТРАЦИЯ ГОРОДА ХАБАРОВСКА
ПОСТАНОВЛЕНИЕ
04.05.2026 № 2631
г. Хабаровск**

О внесении изменений в постановление администрации города Хабаровска от 25.01.2016 № 158 «Об утверждении Положения об оплате труда работников муниципального казенного учреждения «Централизованная бухгалтерия учреждений физической культуры и спорта»

В соответствии с постановлением администрации города Хабаровска от 11.03.2026 № 1187 «Об утверждении порядка предоставления единовременной денежной выплаты гражданам Российской Федерации, оказавшим содействие в привлечении к заключению контракта о прохождении военной службы в Вооруженных силах Российской Федерации, и признании утратившими силу отдельных постановлений администрации города Хабаровска», на основании Устава городского округа «Город Хабаровск» администрация города Хабаровска ПОСТАНОВЛЯЕТ:

1. Внести в постановление администрации города Хабаровска от 25.01.2016 № 158 «Об утверждении Положения об оплате труда работников муниципального казенного учреждения «Централизованная бухгалтерия учреждений физической культуры и спорта» следующие изменения:

1.1. После пункта 1 дополнить пунктом 1.1 следующего содержания:

«1.1. Установить, что в связи с принятием постановления администрации города Хабаровска от 11.03.2026 № 1187 «Об утверждении порядка предоставления единовременной денежной выплаты гражданам Российской Федерации, оказавшим содействие в привлечении граждан к заключению контракта о прохождении военной службы в Вооруженных силах Российской Федерации, и признании утратившими силу отдельных постановлений администрации города Хабаровска» подпункт «д») пункта 3.5, абзац шестой пункта 5.1 и пункт 5.9 Положения об оплате труда работников муниципального казенного учреждения «Централизованная бухгалтерия учреждений физической культуры и спорта», утвержденного настоящим постановлением, не применяются с 01.03.2026 по 30.06.2026.».

1.2. В пункте 4 слова «и.о. заместителя мэра города по социальным вопросам Матвеевкову Т.Б.» заменить словами «заместителя мэра города по социальным вопросам администрации города Хабаровска Ярошенко А.С.».

2. Пресс-службе администрации города Хабаровска (Лесков А.Н.) обнародовать настоящее постановление путем опубликования (размещения) в сетевом издании «Интернет-портал «Хабаровские вести» (KHAB-VESTI.RU).

3. Контроль за исполнением настоящего постановления возложить на заместителя мэра города по социальным вопросам администрации города Хабаровска Ярошенко А.С.

4. Настоящее постановление вступает в силу после его официального обнародования, которое вступает в силу после его официального обнародования и распространяет свое действие на правоотношения, возникшие с 01.03.2026.

Мэр города Хабаровска С.А. КРАВЧУК

**АДМИНИСТРАЦИЯ ГОРОДА ХАБАРОВСКА
ПОСТАНОВЛЕНИЕ
04.05.2026 № 2632
г. Хабаровск**

О внесении изменений в постановление администрации города Хабаровска от 01.10.2024 № 4570 «Об утверждении положения об оплате труда работников муниципального бюджетного учреждения города Хабаровска «Научно-производственный центр организации дорожного движения» и о признании утратившими силу отдельных постановлений администрации города Хабаровска»

В соответствии с Трудовым кодексом Российской Федерации, на основании Устава городского округа «Город Хабаровск» администрация города Хабаровска

ПОСТАНОВЛЯЕТ:

1. Внести в постановление администрации города Хабаровска от 01.10.2024 № 4570 «Об утверждении положения об оплате труда работников муниципального бюджетного учреждения города Хабаровска «Научно-производственный центр организации дорожного движения» и о признании утратившими силу отдельных постановлений администрации города Хабаровска» изменения, дополнив его после пункта 1 пунктом 1.1 следующего содержания:

«1.1. Установить, что в связи с принятием постановления администрации города Хабаровска от 11.03.2026 № 1187 «Об утверждении порядка предоставления единовременной денежной выплаты гражданам Российской Федерации, оказавшим содействие в привлечении граждан к заключению контракта о прохождении военной службы в Вооруженных силах Российской Федерации, и признании утратившими силу отдельных постановлений администрации города Хабаровска» абзац восьмой пункта 5.1 и пункт 5.9 раздела 5 «Положения об оплате труда работников муниципального бюджетного учреждения «Научно-производственный центр организации дорожного движения», утвержденного настоящим постановлением, не применяются с 01.03.2026 по 30.06.2026.».

2. Пресс-службе администрации города Хабаровска (Лесков А.Н.) обнародовать настоящее постановление путем опубликования (размещения) в сетевом издании «Интернет-портал «Хабаровские вести» (KHAB-VESTI.RU).

3. Контроль за исполнением настоящего постановления возложить на заместителя мэра города по промышленности, транспорту и работе с правоохранительными органами администрации города Хабаровска Горшенина А.В.

4. Настоящее постановление вступает в силу после его официального обнародования и распространяет свое действие на правоотношения, возникшие с 01.03.2026.

Мэр города Хабаровска С.А. КРАВЧУК

АДМИНИСТРАЦИЯ ГОРОДА ХАБАРОВСКА**ПОСТАНОВЛЕНИЕ****04.05.2026 № 2634****г. Хабаровск****О внесении изменений в постановление администрации города Хабаровска от 17.02.2021 № 500 «О проведении городских конкурсов в рамках смотра патриотической работы образовательных учреждений «Во славу отцов и Отечества!»**

На основании Устава городского округа «Город Хабаровск» администрация города Хабаровска

ПОСТАНОВЛЯЕТ:

1. Внести в постановление администрации города Хабаровска от 17.02.2021 № 500 «О проведении городских конкурсов в рамках смотра патриотической работы образовательных учреждений «Во славу отцов и Отечества!» следующие изменения:

1.1. В наименовании слово «учреждений» заменить словом «организаций».

1.2. В преамбуле слово «учреждений» заменить словом «организаций», после слов «администрация города» дополнить словом «Хабаровска».

1.3. В пункте 1 слово «учреждений» заменить словом «организаций».

1.4. Пункт 1.6 признать утратившим силу.

1.5. В пункте 1.7 слово «учреждений» заменить словом «организаций».

1.6. В пункте 1.8 слово «учреждений» заменить словом «организаций», слова «на площади Славы» заменить словами «Площадь Славы».

1.7. В пункте 1.9 слово «учреждений» заменить словом «организаций».

1.8. В пункте 1.10 слова «городского смотра патриотической работы образовательных учреждений «Во славу отцов и Отечества!» заменить словами «на укрепление материально-технической базы по патриотическому воспитанию обучающихся в рамках муниципальной программы городского округа «Город Хабаровск» «Обеспечение качественного и общедоступного образования в городском округе «Город Хабаровск» на 2021—2030 годы» победителя и призеров городского смотра патриотической работы образовательных учреждений «Во славу отцов и Отечества!».

1.9. Пункт 1.11 признать утратившим силу.

1.10. Пункт 1.14 после слов «муниципальной программой» дополнить словами «городского округа «Город Хабаровск», слова «на 2021—2025 годы» заменить словами «на 2021—2030 годы».

1.11. В пункте 1.16 слово «учреждений» заменить словом «организаций».

1.12. В пункте 4 слова «вопросам Мильчакову О.Н.» заменить словами «вопросам администрации города Хабаровска Ярошенко А.С.».

2. Внести в Положение о городском смотре патриотической работы образовательных учреждений «Во славу отцов и Отечества!», утвержденное постановлением администрации города Хабаровска от 17.02.2021 № 500 «О проведении городских конкурсов в рамках смотра патриотической работы образовательных учреждений «Во славу отцов и Отечества!», следующие изменения:

2.1. В наименовании слово «учреждений» заменить словом «организаций».

2.2. В абзаце первом раздела 1 слова «учреждений» заменить словами «организаций».

2.3. В абзаце третьем раздела 2 слово «учреждений» заменить словом «организаций».

2.4. В абзаце четвертом раздела 2 слово «учреждений» заменить словом «организаций».

2.5. В пункте 3.1 слова «учреждений» заменить словами «организаций».

2.6. В абзаце раздела 4 слова «учреждения» заменить словами «организации», дополнить словом «Хабаровска».

2.7. В абзаце втором раздела 5 слово «учреждений» заменить словом «организаций».

2.8. В строке 5 таблицы раздела 5 слово «учреждений» заменить словом «организаций».

2.9. В строке 7 таблицы раздела 5 слово «учреждений» заменить словом «организаций».

2.10. Строку 8 таблицы раздела 5 признать утратившей силу.

2.11. В строке 9 таблицы раздела 5 слово «Смотр-конкурс» заменить словом «Конкурс».

2.12. В абзаце первом раздела 6 слово «учреждения» заменить словами «образовательные организации».

2.13. Абзац четвертый раздела 6 изложить в следующей редакции:

«Образовательные организации — победители и призеры Смотра награждаются дипломами управления образования администрации города Хабаровска и сертификатами на укрепление материально-технической базы по патриотическому воспита-

нию обучающихся в рамках муниципальной программы городского округа «Город Хабаровск» «Обеспечение качественного и общедоступного образования в городском округе «Город Хабаровск» на 2021—2030 годы» победителя и призеров городского смотра патриотической работы образовательных организаций «Во славу отцов и Отечества!»».

2.14. В абзаце пятом раздела 6 слова «200 000,00 рубля» заменить словами «60 000 рублей».

2.15. В абзаце шестом раздела 6 слова «150 000,00 рубля» заменить словами «50 000 рублей».

2.16. В абзаце седьмом раздела 6 слова «100 000,00 рубля» заменить словами «40 000 рублей».

3. Внести в Положение о городской историко-познавательной игре «Верен Отчеству», утвержденное постановлением администрации города Хабаровска от 17.02.2021 № 500 «О проведении городских конкурсов в рамках смотра патриотической работы образовательных учреждений «Во славу отцов и Отечества!», следующие изменения:

3.1. В пункте 2.1 слово «учреждений» заменить словом «организаций».

3.2. В абзаце четвертом пункта 2.2 слово «учащихся» заменить словом «обучающиеся».

3.3. В пункте 6.2 слово «учреждения» заменить словом «организаций».

3.4. В абзаце втором пункта 7 слово «Оргкомитета» заменить словами «организационного комитета с правами жюри», слово «комиссии» заменить словами «организационного комитета с правами жюри».

4. Внести в Положение о городском конкурсе воспитательных практик, посвященном дням воинской славы и памятным датам истории России «Новые идеи воспитания», утвержденное постановлением администрации города Хабаровска от 17.02.2021 № 500 «О проведении городских конкурсов в рамках смотра патриотической работы образовательных учреждений «Во славу отцов и Отечества!», следующие изменения:

4.1. В абзаце первом раздела 2 слово «учреждений» заменить словом «организаций».

4.2. В абзаце первом раздела 3 слово «учреждений» заменить словом «организаций».

4.3. В абзаце втором пункта 4.1 слово «учреждений» заменить словом «организаций».

4.4. В абзаце третьем пункта 4.1 слова «учреждений» заменить словами «организаций».

4.5. В абзаце четвертом пункта 4.2 слова «к положению о Конкурсе» заменить словами «к настоящему Положению».

4.6. В абзаце пятом пункта 4.2 слово «комиссии» заменить словом «Оргкомитета».

4.7. В пункте 4.3 слова «организационного комитета» заменить словами «Оргкомитета».

4.8. В пункте 4.4 слова «к положению о Конкурсе» заменить словами «к настоящему Положению», слова «и согласие на обработку персональных данных (приложение № 3 к положению о Конкурсе)» заменить словами «, согласие на обработку персональных данных участника Конкурса соответствующее требованиям Федерального закона от 27.07.2006 № 152-ФЗ «О персональных данных» и согласие на обработку персональных данных разрешенных участником конкурса для распространения, соответствующее требованиям Федерального закона от 27.07.2006 № 152-ФЗ «О персональных данных».

4.9. Пункт 5.2 признать утратившим силу.

4.10. Пункт 2 приложения № 2 изложить в следующей редакции:

«2. ФИО (отчество — при наличии), должность автора (авторов) практики.».

4.11. Приложение № 3 признать утратившим силу.

5. Внести в Положение о проведении городского конкурса центров детских инициатив общеобразовательных организаций города Хабаровска «Время первых», утвержденное постановлением администрации города Хабаровска от 17.02.2021 № 500 «О проведении городских конкурсов в рамках смотра патриотической работы образовательных учреждений «Во славу отцов и Отечества!», следующие изменения:

5.1. В абзаце первом раздела 2 слова «образовательных учреждениях города» заменить словами «общеобразовательных организациях города Хабаровска».

5.2. В абзаце первом раздела 3 слово «учреждения» заменить словом «организаций».

5.3. В абзаце первом пункта 4.6 слова «организационного комитета» заменить словом «Оргкомитета».

5.4. В абзаце втором пункта 4.6 слова «организационного комитета» заменить словами «Оргкомитета».

5.5. В абзаце втором пункта 6.1 слово «комиссии» заменить словом «Оргкомитета».

6. Внести в Положение о городском смотре-конкурсе школьных музейных формирований муниципальных образовательных организаций, утвержденное постановлением администрации города Хабаровска от 17.02.2021 № 500 «О проведении городских конкурсов в рамках смотра патриотической работы образовательных учреждений «Во славу отцов и Отечества!», следующие изменения:

6.1. В абзаце пятом раздела 2 слово «учреждений» заменить словом «организаций».

6.2. В абзаце шестом раздела 2 слово «учреждениях» заменить словом «организациях».

6.3. В пункте 3.1 слово «Оргкомитета» заменить словами «организационного комитета с правами жюри (далее — Оргкомитет)».

6.4. В пункте 3.2 слова «Организационный комитет» заменить словом «Оргкомитет».

6.5. В абзаце раздела 4 слова «учреждениях» заменить словами «организациях».

6.6. В абзаце втором пункта 5.2 слова «о проведении Конкурса» исключить.

6.7. В абзаце первом пункта 6.1 слова «организационный комитет с правами жюри (далее — Оргкомитет)» заменить словом «Оргкомитет».

6.8. В абзаце втором пункта 6.1 слова «организационного комитета» заменить словом «Оргкомитета».

6.9. В абзаце четвертом пункта 6.1 слово «комиссии» заменить словом «Оргкомитета».

7. Внести в Положение о городских лично-командных соревнованиях школьников по стрельбе «Меткий стрелок», утвержденное постановлением администрации города Хабаровска от 17.02.2021 № 500 «О проведении городских конкурсов в рамках смотра патриотической работы образовательных учреждений «Во славу отцов и Отечества!», следующие изменения:

- 7.1. В абзаце третьем раздела 2 слово «учащихся» заменить словом «обучающихся».
- 7.2. В абзаце пятом раздела 2 слова «общеобразовательных учреждений» заменить словами «муниципальных общеобразовательных организаций».
- 7.3. В абзаце раздела 4 слова «общеобразовательные учреждения» заменить словами «муниципальные общеобразовательные организации».
- 7.4. В абзаце первом раздела 5 слово «учащиеся» заменить словом «обучающиеся», слова «учреждений, учреждений дополнительного образования» заменить словом «организаций».
- 7.5. В абзаце втором раздела 5 слова «образовательного учреждения» заменить словами «муниципальной общеобразовательной организации».
- 7.6. В таблице раздела 5 слова «ФИО участника» заменить словами «ФИО (отчество — при наличии) участника», слова «Образовательное учреждение» словами «Муниципальная общеобразовательная организация».
- 7.7. В абзаце четвертом раздела 5 слова «образовательного учреждения» заменить словами «муниципальной общеобразовательной организации».
- 7.8. В абзаце пятом раздела 5 слова «заявление на обработку персональных данных» заменить словами «согласие на обработку персональных данных, соответствующее требованиям Федерального закона от 27.07.2006 №152-ФЗ «О персональных данных»».
- 7.9. В абзаце пятом раздела 7 слово «Оргкомитета» заменить словами «организационного комитета», слово «комиссии» заменить словами «организационного комитета».
- 7.10. В абзаце одиннадцатом раздела 7 слова «образовательных учреждений» заменить словами «муниципальных общеобразовательных организаций».
8. Внести в Положение о городском конкурсе творческих работ «Была война! Была Победа!» среди обучающихся образовательных учреждений, посвященном Победе советского народа в Великой Отечественной войне, утвержденное постановлением администрации города Хабаровска от 17.02.2021 № 500 «О проведении городских конкурсов в рамках смотра патриотической работы образовательных учреждений «Во славу отцов и Отечества!», следующие изменения:
- 8.1. В наименовании слово «учреждений» заменить словом «организаций».
- 8.2. В абзаце первом раздела 1 слово «учреждений» заменить словом «организаций».
- 8.3. В пункте 3.2 слово «Оргкомитет» заменить словами «организационный комитет с правами жюри (далее — Оргкомитет)».
- 8.4. В абзаце первом раздела 4 слово «учреждений» заменить словом «организаций».
- 8.5. В абзаце третьем пункта 7.1 слова «образовательного учреждения» заменить словами «образовательной организации».
- 8.6. В абзаце четвертом пункта 7.1 слова «образовательное учреждение» заменить словами «образовательная организация».
- 8.7. В пункте 10.1 слова «организационный комитет с правами жюри (далее — Оргкомитет)» заменить словом «Оргкомитет».
- 8.8. В абзаце втором пункта 10.2 слово «комиссии» заменить словом «Оргкомитета».
- 8.9. В абзаце четвертом пункта 10.2 слова «организационного комитета» заменить словом «Оргкомитета».
9. Внести в Положение о городском смотре-конкурсе отрядов Почетного караула образовательных учреждений за право несения Вахты Памяти на Посту № 1 у Вечного Огня на мемориальном комплексе «Площадь Славы», утвержденное постановлением администрации города Хабаровска от 17.02.2021 № 500 «О проведении городских конкурсов в рамках смотра патриотической работы образовательных учреждений «Во славу отцов и Отечества!», следующие изменения:
- 9.1. В наименовании слово «учреждений» заменить словом «организаций».
- 9.2. В пункте 1.1 слово «учреждений» заменить словом «организаций».
- 9.3. В абзаце четвертом раздела 2 слово «учреждений» заменить словом «организаций».
- 9.4. Абзац первый раздела 3 дополнить словами «с правами жюри (далее — Оргкомитет)».
- 9.5. В абзаце втором раздела 3 слова «с правами жюри» исключить.
- 9.6. В абзаце первом раздела 4 слово «учреждений» заменить словом «организаций».
- 9.7. В абзаце втором раздела 5 слово «школе» заменить словами «образовательной организации».
- 9.8. В абзаце седьмом раздела 5 слово «школы» заменить словами «образовательной организации», слово «учащихся» заменить словом «обучающихся».
- 9.9. В абзаце двенадцатом раздела 5 слово «школы» заменить словами «образовательной организации».
- 9.10. В абзаце двадцать шестом раздела 5 слово «учреждения» заменить словом «организаций».
- 9.11. В абзаце двадцать седьмом раздела 5 слова «образовательного учреждения» заменить словами «образовательной организации».
- 9.12. В абзаце тридцать втором раздела 5 слова «общеобразовательные учреждения» заменить словами «образовательные организации».
- 9.13. В абзаце первом раздела 7 слово «учреждения» заменить словами «образовательные организации».
- 9.14. В абзаце втором раздела 7 слово «комиссии» заменить словом «Оргкомитета».
- 9.15. В абзаце третьем раздела 7 слово «комиссии» заменить словом «Оргкомитета».
- 9.16. В абзаце пятом раздела 7 слова «организационного комитета» заменить словом «Оргкомитета».
10. Внести в приложение № 11 следующие изменения:
- 10.1. Наименование изложить в следующей редакции:
«ОПИСАНИЕ сертификата на укрепление материально-технической базы по патриотическому воспитанию обучающихся в рамках муниципальной программы городского округа «Город Хабаровск» «Обеспечение качественного и общедоступного образования в городском округе «Город Хабаровск» на 2021—2030 годы» победителя и призеров городского смотра патриотической работы образовательных организаций «Во славу отцов и Отечества!»».
- 10.2. В абзаце первом слова «образовательного учреждения городского смотра патриотической работы образовательных учреждений «Во славу отцов и Отечества!» заменить словами «по патриотическому воспитанию обучающихся в рамках муниципальной программы городского округа «Город Хабаровск» «Обеспечение качественного и общедоступного образования в городском округе «Город Хабаровск» на 2021—2030 годы» победителя и призеров городского смотра патриотической работы образовательных организаций «Во славу отцов и Отечества!»».
- 10.3. Абзац четвертый после слова «отчество» дополнить словами «(при наличии)».
11. Приложение № 12 признать утратившим силу.

12. Пресс-службе администрации города Хабаровска (Лесков А.Н.) обнародовать настоящее постановление путем опубликования (размещения) в сетевом издании «Интернет-портал «Хабаровские вести» (KNAB-VESTI.RU).

13. Контроль за исполнением настоящего постановления возложить на заместителя мэра города по социальным вопросам администрации города Хабаровска Ярошенко А.С.

Мэр города Хабаровска С.А. КРАВЧУК

АДМИНИСТРАЦИЯ ГОРОДА ХАБАРОВСКА
ПОСТАНОВЛЕНИЕ
04.05.2026 № 2626
г. Хабаровск

О внесении изменений в постановление администрации города Хабаровска от 23.12.2010 № 4101 «Об утверждении административного регламента предоставления муниципальной услуги «Подготовка и выдача разрешений на строительство, реконструкцию объектов капитального строительства, а также на ввод объектов в эксплуатацию на территории городского округа «Город Хабаровск»»

В соответствии с Федеральным законом от 27.07.2010 № 210-ФЗ «Об организации предоставления государственных и муниципальных услуг», Градостроительным кодексом Российской Федерации, Федеральным законом от 31.07.2025 № 304-ФЗ «О внесении изменений в отдельные законодательные акты Российской Федерации», постановлением администрации города Хабаровска от 31.08.2010 № 2804 «Об утверждении порядка разработки и утверждения административных регламентов предоставления муниципальных услуг» на основании Устава городского округа «Город Хабаровск» администрация города Хабаровска

ПОСТАНОВЛЯЕТ:

1. Внести в постановление администрации города Хабаровска от 23.12.2020 № 4101 «Об утверждении административного регламента предоставления муниципальной услуги «Подготовка и выдача разрешений на строительство, реконструкцию объектов капитального строительства, а также на ввод объектов в эксплуатацию на территории городского округа «Город Хабаровск»» следующие изменения:

1.1. В пункте 1.1 слова «и 2025 годах» заменить словами «, 2025 и 2026 годах».

1.2. Пункт 5 изложить в следующей редакции:

«5. Контроль за исполнением настоящего постановления возложить на и.о. заместителя мэра города — директора департамента архитектуры, строительства и землепользования администрации города Хабаровска Корзуна А.И.».

1.3. В Административном регламенте предоставления муниципальной услуги «Подготовка и выдача разрешений на строительство, реконструкцию объектов капитального строительства, а также ввод объектов в эксплуатацию на территории городского округа «Город Хабаровск»:

1.3.1. Абзац первый подраздела 1.1 изложить в следующей редакции:

«1.1. Административный регламент предоставления муниципальной услуги «Подготовка и выдача разрешений на строительство, реконструкцию объектов капитального строительства, а также на ввод объектов в эксплуатацию на территории городского округа «Город Хабаровск» (далее — регламент) устанавливает порядок и стандарт предоставления департаментом архитектуры, строительства и землепользования администрации города Хабаровска (далее — Департамент) муниципальной услуги по подготовке и выдаче разрешений на строительство, реконструкцию объектов капитального строительства, внесению изменений (в том числе продлению) в реестр разрешений на строительство объектов капитального строительства (далее — реестр разрешений на строительство), а также по подготовке и выдаче разрешений на ввод объектов капитального строительства в эксплуатацию, внесению изменений в реестр разрешений на ввод объектов капитального строительства (далее — реестр разрешений на ввод) на территории городского округа «Город Хабаровск» (далее — муниципальная услуга).».

1.3.2. В подразделе 1.2:

1.3.2.1. Абзац шестой подраздела 1.2 изложить в следующей редакции:

«— Федеральный закон от 20.03.2025 № 33-ФЗ «Об общих принципах организации местного самоуправления в единой системе публичной власти (Собрание законодательства РФ», 24.03.2025, № 12, статья 1200);».

1.3.2.2. Абзац восемнадцатый признать утратившим силу.

1.3.3. В подразделе 1.3:

1.3.3.1. Абзац пятый изложить в следующей редакции:

«— внесении изменений в реестр разрешений на строительство, (в том числе в связи с необходимостью продления срока действия разрешения на строительство);».

1.3.3.2. Абзац седьмой изложить в следующей редакции:

«— внесении изменений в реестр разрешений на ввод.».

1.3.4. В подразделе 1.4:

1.3.4.1. Абзац восьмой пункта 1.4.1 изложить в следующей редакции:

«— выдача уведомлений, предусмотренных подразделом 2.3 настоящего регламента, осуществляется в следующее время: понедельник — пятница с 9.00 до 18.00, обеденный перерыв с 13.00 до 14.00;».

1.3.4.2. Абзац третий пункта 1.4.4 признать утратившим силу.

1.3.4.3. Абзац четвертый пункта 1.4.4 изложить в следующей редакции:

«— посредством размещения на официальном сайте администрации города Хабаровска khv27.ru, в государственной информационной системе Хабаровского края «Портал государственных и муниципальных услуг (функций) Хабаровского края» uslugi27.ru в информационно-телекоммуникационной сети Интернет;».

1.3.5. Подраздел 1.5 признать утратившим силу.

1.3.6. Дополнить раздел 1 подразделом 1.6 следующего содержания:

«1.6. Муниципальная услуга предоставляется в соответствии с категориями (признаками) Заявителей, указанными в подразделе 1.3 настоящего регламента, сведения о которых размещаются в государственной информационной системе «Федеральный реестр государственных и муниципальных услуг (функций), в федеральной государственной информационной системе «Единый портал государственных и муниципальных услуг (функций)», в государственной информационной системе Хабаровского края «Портал государственных и муниципальных услуг (функций) Хабаровского края».

Признаки Заявителя определяются путем профилирования, осуществляемого в соответствии с настоящим регламентом.».

1.3.7. Подраздел 2.3 изложить в следующей редакции:

«2.3. Результатом предоставления муниципальной услуги является:

- выдача (направление) разрешения на строительство, реконструкцию объекта капитального строительства;
- выдача (направление) разрешения на ввод объекта капитального строительства в эксплуатацию;
- выдача (направление) решения о внесении изменений в разрешение на строительство в форме разрешения на строительство;
- выдача (направление) решения о внесении изменений в разрешение на ввод объекта капитального строительства в эксплуатацию в форме разрешения на ввод объекта капитального строительства в эксплуатацию;
- выдача (направление) отказа в выдаче разрешения на строительство, реконструкцию объекта капитального строительства;
- выдача (направление) отказа в выдаче разрешения на ввод объекта капитального строительства в эксплуатацию;
- выдача (направление) отказа во внесении изменений в разрешение на строительство, реконструкцию объекта капитального строительства;
- выдача (направление) разрешения на ввод объекта капитального строительства в эксплуатацию с приложением внесенного изменения;
- выдача (направление) отказа во внесении изменений в разрешение на ввод объекта капитального строительства в эксплуатацию.

2.3.1. Способы получения результата предоставления муниципальной услуги:

- посредством федеральной государственной информационной системы «Единый портал государственных и муниципальных услуг (функций)»;
- посредством государственной информационной системы Хабаровского края «Портал государственных и муниципальных услуг (функций) Хабаровского края»;
- посредством почтовой связи;
- посредством электронной почты;
- лично заявителем (уполномоченным представителем) в департаменте по адресу, указанному в пункте 1.4.1 настоящего регламента.

2.3.2. Формирование реестровой записи в качестве результата предоставления муниципальной услуги не предусмотрено.

2.3.3. Разрешения, предусмотренные настоящим подразделом, оформляются по формам, установленным Приказом Минстроя России от 03.06.2022 № 446/пр «Об утверждении формы разрешения на строительство и формы разрешения на ввод объекта в эксплуатацию».

Отказы, предусмотренные настоящим подразделом, оформляются на бланке письма Департамента за подписью заместителя мэра города — директора Департамента.».

1.3.8. Подраздел 2.3 изложить в следующей редакции:

«2.3. Результатом предоставления муниципальной услуги является:

- 1) выдача разрешения на строительство, реконструкцию объекта капитального строительства путем внесения записи в реестр разрешений на строительство и направление в адрес заявителя соответствующего уведомления;
- 2) выдача разрешения на ввод объекта капитального строительства в эксплуатацию путем внесения записи в реестр разрешений на ввод и направление в адрес заявителя соответствующего уведомления;
- 3) направление в адрес заявителя уведомления о внесении изменений в реестр разрешений на строительство;
- 4) направление в адрес заявителя уведомления о внесении изменений в реестр разрешений на ввод;
- 5) направление в адрес заявителя уведомления об отказе в выдаче разрешения на строительство, реконструкцию объекта капитального строительства;
- 6) направление в адрес заявителя уведомления об отказе в выдаче разрешения на ввод объекта капитального строительства в эксплуатацию;
- 7) направление в адрес заявителя уведомления об отказе во внесении изменений в реестр разрешений на строительство;
- 8) направление в адрес заявителя уведомления об отказе во внесении изменений в реестр разрешений на ввод.

2.3.1. Подтверждением выдачи разрешения на строительство является запись в реестре разрешений на строительство.

2.3.2. Фактом подтверждения выдачи разрешения на ввод объекта капитального строительства в эксплуатацию является запись в реестре разрешений на ввод.

2.3.3. По результатам рассмотрения заявления о внесении изменений в реестр разрешений на строительство осуществляется внесение изменений в реестр разрешений на строительство.

2.3.4. По результатам рассмотрения заявления о внесении изменений в реестр разрешений на ввод осуществляется внесение изменений в реестр разрешений на ввод.

2.3.5. Действие разрешения на строительство, разрешения на ввод объекта капитального строительства в эксплуатацию и их дубликатов, выданных в форме документа до дня вступления в силу Федерального закона от 31.07.2025 № 304-ФЗ «О внесении изменений в отдельные законодательные акты Российской Федерации», продолжается до окончания срока действия таких разрешений и их дубликатов. Внесение изменений в разрешение на строительство (за исключением продления срока его действия), разрешение на ввод объекта капитального строительства в эксплуатацию осуществляется путем внесения в реестр разрешений на строительство объектов капитального строительства и реестр разрешений на ввод объектов капитального строительства в эксплуатацию соответственно записи о выданном разрешении на строительство и записи о выданном разрешении на ввод объекта капитального строительства в эксплуатацию с учетом изменений в соответствии с поступившим заявлением заявителя.

2.3.6. Способы получения результата предоставления муниципальной услуги (способ указывается в заявлении о предоставлении муниципальной услуги):

- посредством федеральной государственной информационной системы «Единый портал государственных и муниципальных услуг (функций)»;
- посредством государственной информационной системы Хабаровского края «Портал государственных и муниципальных услуг (функций) Хабаровского края»;
- посредством почтовой связи;
- посредством электронной почты;
- лично заявителем (уполномоченным представителем) в департаменте по адресу, указанному в пункте 1.4.1 настоящего регламента;
- в многофункциональном центре.

Уведомления, предусмотренные настоящим подразделом, оформляются на бланке письма Департамента за подписью заместителя мэра города — директора Департамента.

1.3.9. Подраздел 2.8 изложить в следующей редакции:

«2.8. Срок предоставления муниципальной услуги.

Срок предоставления муниципальной услуги составляет не более пяти рабочих дней со дня поступления в Департамент заявления о предоставлении муниципальной услуги.

В случае если в выданных по результатам предоставления муниципальной услуги документах допущена опечатка и (или) ошибка, она исправляется по заявлению заявителя в срок не более 5 рабочих дней со дня его регистрации.».

1.3.10. Подраздел 2.5 изложить в следующей редакции:

«2.5. Заявление (запрос) о предоставлении муниципальной услуги и документы, необходимые для ее предоставления могут быть направлены (поданы) заявителем по своему выбору одним из следующих способов:

а) посредством направления почтового сообщения с описью вложения в адрес Департамента: 680000, г. Хабаровск, ул. Дикопольцева, д. 17;

б) с использованием федеральной государственной информационной системы «Единый портал государственных и муниципальных услуг (функций) gosuslugi.ru, в государственной информационной системе Хабаровского края «Портал государственных и муниципальных услуг (функций) Хабаровского края» uslugi27.ru в информационно-телекоммуникационной сети Интернет;

в) во время личного приема в отделе: 680000, г. Хабаровск, ул. Дикопольцева, д. 17; вторник и четверг, с 14.00 до 17.30, телефоны: (4212) 41-97-82, 41-96-46, 41-97-13, 41-99-16, 40-91-48;

г) через многофункциональный центр предоставления государственных и муниципальных услуг в соответствии с подразделом 3.7 настоящего регламента;

д) с использованием государственных информационных систем обеспечения градостроительной деятельности с функциями автоматизированной информационно-аналитической поддержки осуществления полномочий в области градостроительной деятельности;

е) для застройщиков, наименования которых содержат слова «специализированный застройщик», наряду со способами, указанными в пунктах «а»—«д» настоящего подраздела, с использованием единой информационной системы жилищного строительства, предусмотренной Федеральным законом от 30.12.2004 № 214-ФЗ «Об участии в долевом строительстве многоквартирных домов и иных объектов недвижимости и о внесении изменений в некоторые законодательные акты Российской Федерации», за исключением случаев, если в соответствии с нормативным правовым актом Хабаровского края подача заявления о выдаче разрешения на строительство осуществляется через иные информационные системы, которые должны быть интегрированы с единой информационной системой жилищного строительства.».

1.3.11. Пункте 2.6.1 подраздела 2.6:

1.3.11.1. Подпункт 2.6.1.1 изложить в следующей редакции:

«2.6.1.1. Документы и сведения, предоставляемые заявителем самостоятельно:

1) правоустанавливающие документы на земельный участок, права на который не зарегистрированы в Едином государственном реестре недвижимости, в том числе соглашение об установлении сервитута, реквизиты решения об установлении публичного сервитута, а также схема расположения земельного участка или земельных участков на кадастровом плане территории, на основании которой был образован указанный земельный участок и выдан градостроительный план земельного участка в случаях, предусмотренных частями 1.1 и 1.2 статьи 57.3 настоящего Кодекса, если иное не установлено подпунктом 2.6.1.4 пункта 2.6.1 настоящего регламента;

2) при наличии соглашения о передаче в случаях, установленных бюджетным законодательством Российской Федерации, органом государственной власти (государственным органом), органом управления государственным внебюджетным фондом или органом местного самоуправления полномочий государственного (муниципального) заказчика, заключенного при осуществлении бюджетных инвестиций, — реквизиты указанного соглашения, правоустанавливающие документы на земельный участок правообладателя, с которым заключено это соглашение, в случае, если права на такой земельный участок не зарегистрированы в Едином государственном реестре недвижимости;

3) реквизиты градостроительного плана земельного участка, выданного не ранее чем за три года до дня представления заявления на получение разрешения на строительство, или в случае выдачи разрешения на строительство линейного объекта реквизиты проекта планировки территории и проекта межевания территории (за исключением случаев, при которых для строительства, реконструкции линейного объекта не требуется подготовка документации по планировке территории), реквизиты проекта планировки территории в случае выдачи разрешения на строительство линейного объекта, для размещения которого не требуется образование земельного участка;

4) результаты инженерных изысканий и следующие материалы, содержащиеся в утвержденной в соответствии с частью 15 статьи 48 Градостроительного кодекса Российской Федерации проектной документации:

а) пояснительная записка;

б) схема планировочной организации земельного участка, выполненная в соответствии с информацией, указанной в градостроительном плане земельного участка, а в случае подготовки проектной документации применительно к линейным объектам проект полосы отвода, выполненный в соответствии с проектом планировки территории (за исключением случаев, при которых для строительства, реконструкции линейного объекта не требуется подготовка документации по планировке территории);

в) разделы, содержащие архитектурные и конструктивные решения, а также решения и мероприятия, направленные на обеспечение доступа инвалидов к объекту капитального строительства (в случае подготовки проектной документации применительно к объектам здравоохранения, образования, культуры, отдыха, спорта и иным объектам социально-культурного и коммунально-бытового назначения, объектам транспорта, торговли, общественного питания, объектам делового, административного, финансового, религиозного назначения, объектам жилищного фонда);

г) проект организации строительства объекта капитального строительства (включая проект организации работ по сносу объектов капитального строительства, их частей в случае необходимости сноса объектов капитального строительства, их частей для строительства, реконструкции других объектов капитального строительства);

5) реквизиты положительного заключения экспертизы проектной документации (в части соответствия проектной документации требованиям, указанным в пункте 1 части 5 статьи 49 Градостроительного кодекса Российской Федерации), в соответствии с которой осуществляются строительство, реконструкция объекта капитального строительства, в том числе в случае, если данной проектной документацией предусмотрены строительство или реконструкция иных объектов капитального строительства, включая линейные объекты (применительно к отдельным этапам строительства в слу-

чае, предусмотренном частью 12.1 статьи 48 Градостроительного кодекса Российской Федерации), если такая проектная документация подлежит экспертизе в соответствии со статьей 49 Градостроительного кодекса Российской Федерации, реквизиты положительного заключения государственной экспертизы проектной документации в случаях, предусмотренных частью 3.4 статьи 49 Градостроительного кодекса Российской Федерации, реквизиты положительного заключения государственной экологической экспертизы проектной документации в случаях, предусмотренных частью 6 статьи 49 Градостроительного кодекса Российской Федерации;

6) подтверждение соответствия вносимых в проектную документацию изменений требованиям, указанным в части 3.8 статьи 49 Градостроительного кодекса Российской Федерации, предоставленное лицом, являющимся членом саморегулируемой организации, основанной на членстве лиц, осуществляющих подготовку проектной документации, и утвержденное привлеченным этим лицом в соответствии с настоящим Кодексом специалистом по организации архитектурно-строительного проектирования в должности главного инженера проекта, в случае внесения изменений в проектную документацию в соответствии с частью 3.8 статьи 49 Градостроительного кодекса Российской Федерации;

7) сведения о подтверждении соответствия вносимых в проектную документацию изменений требованиям, указанным в части 3.9 статьи 49 Градостроительного кодекса Российской Федерации, предоставленное органом исполнительной власти или организацией, проводившими экспертизу проектной документации, в случае внесения изменений в проектную документацию в ходе экспертного сопровождения в соответствии с частью 3.9 статьи 49 Градостроительного кодекса Российской Федерации;

8) реквизиты разрешения на отклонение от предельных параметров разрешенного строительства, реконструкции (в случае, если застройщику было предоставлено такое разрешение в соответствии со статьей 40 Градостроительного кодекса Российской Федерации);

9) реквизиты решения о согласовании архитектурно-градостроительного облика и наименование уполномоченного органа местного самоуправления, принявшего решение о согласовании архитектурно-градостроительного облика объекта капитального строительства в случае, если такое согласование предусмотрено статьей 40.1 Градостроительного кодекса Российской Федерации;

10) согласие всех правообладателей объекта капитального строительства в случае реконструкции такого объекта, за исключением указанных в подпункте 12 настоящего подпункта случаев реконструкции многоквартирного дома, согласие правообладателей всех домов блокированной застройки в одном ряду в случае реконструкции одного из домов блокированной застройки;

11) в случае проведения реконструкции государственным (муниципальным) заказчиком, являющимся органом государственной власти (государственным органом), Государственной корпорацией по атомной энергии «Росатом», Государственной корпорацией по космической деятельности «Роскосмос», органом управления государственным внебюджетным фондом или органом местного самоуправления, на объекте капитального строительства государственной (муниципальной) собственности, правообладателем которого является государственное (муниципальное) унитарное предприятие, государственное (муниципальное) бюджетное или автономное учреждение, в отношении которого указанный орган осуществляет соответственно функции и полномочия учредителя или права собственника имущества, — соглашение о проведении такой реконструкции, определяющее в том числе условия и порядок возмещения ущерба, причиненного указанному объекту при осуществлении реконструкции;

12) решение общего собрания собственников помещений и машино-мест в многоквартирном доме, принятое в соответствии с жилищным законодательством в случае реконструкции многоквартирного дома, или, если в результате такой реконструкции произойдет уменьшение размера общего имущества в многоквартирном доме, согласие всех собственников помещений и машино-мест в многоквартирном доме;

13) документы, предусмотренные законодательством Российской Федерации об объектах культурного наследия, в случае, если при проведении работ по сохранению объекта культурного наследия затрагиваются конструктивные и другие характеристики надежности и безопасности такого объекта;

14) реквизиты решения и наименование уполномоченного органа, принявшего решение об установлении или изменении зоны с особыми условиями использования территории в случае строительства объекта капитального строительства, в связи с размещением которого в соответствии с законодательством Российской Федерации подлежит установлению зона с особыми условиями использования территории, или в случае реконструкции объекта капитального строительства, в результате которой в отношении реконструированного объекта подлежит установлению зона с особыми условиями использования территории или ранее установленная зона с особыми условиями использования территории подлежит изменению;

10) реквизиты договора о комплексном развитии территории в случае, если строительство, реконструкцию объектов капитального строительства планируется осуществлять в границах территории, в отношении которой принято решение о комплексном развитии территории или заключен такой договор, а в случае, если реализация решения о комплексном развитии территории осуществляется без заключения такого договора, — реквизиты решения о комплексном развитии территории. При этом в случае строительства, реконструкции объектов капитального строительства в границах территории, подлежащей комплексному развитию, с привлечением средств бюджета бюджетной системы Российской Федерации предоставление копий таких договора о комплексном развитии территории и (или) решения не требуется.»

1.3.11.2. Подпункт 2.6.1.2 изложить в следующей редакции:

«2.6.1.2. Документы, которые заявитель вправе представить по собственной инициативе (подлежат представлению в рамках межведомственного информационно-го взаимодействия):

1) правоустанавливающие документы на земельный участок, права на который зарегистрированы в Едином государственном реестре недвижимости, в том числе соглашение об установлении сервитута, решение об установлении публичного сервитута, а также схема расположения земельного участка или земельных участков на кадастровом плане территории, на основании которой был образован указанный земельный участок и выдан градостроительный план земельного участка, в случаях, предусмотренных частями 1.1 и 1.2 статьи 57.3 Градостроительного кодекса Российской Федерации, если иное не установлено подпунктом 2.6.1.4 пункта 2.6.1 настоящего регламента;

2) при наличии соглашения о передаче в случаях, установленных бюджетным законодательством Российской Федерации, органом государственной власти (государственным органом), органом управления государственным внебюджетным фондом или

органом местного самоуправления полномочий государственного (муниципального) заказчика, заключенного при осуществлении бюджетных инвестиций, указанное соглашение, правоустанавливающие документы на земельный участок правообладателя, с которым заключено указанное соглашение, в случае, если права на такой земельный участок зарегистрированы в Едином государственном реестре недвижимости;

3) градостроительный план земельного участка, выданный не ранее чем за три года до дня представления заявления на получение разрешения на строительство, или в случае выдачи разрешения на строительство линейного объекта реквизиты проекта планировки территории и проекта межевания территории (за исключением случаев, при которых для строительства, реконструкции линейного объекта не требуется подготовка документации по планировке территории), реквизиты проекта планировки территории в случае выдачи разрешения на строительство линейного объекта, для размещения которого не требуется образование земельного участка;

4) положительное заключение экспертизы проектной документации (в части соответствия проектной документации требованиям, указанным в пункте 1 части 5 статьи 49 Градостроительного кодекса Российской Федерации), в соответствии с которой осуществляются строительство, реконструкция объекта капитального строительства, в том числе в случае, если данной проектной документацией предусмотрены строительство или реконструкция иных объектов капитального строительства, включая линейные объекты (применительно к отдельным этапам строительства в случае, предусмотренном частью 12.1 статьи 48 Градостроительного кодекса Российской Федерации), если такая проектная документация подлежит экспертизе в соответствии со статьей 49 Градостроительного кодекса Российской Федерации, положительное заключение государственной экспертизы проектной документации в случаях, предусмотренных частью 3.4 статьи 49 Градостроительного кодекса Российской Федерации, положительное заключение государственной экологической экспертизы проектной документации в случаях, предусмотренных частью 6 статьи 49 Градостроительного кодекса Российской Федерации;

5) подтверждение соответствия вносимых в проектную документацию изменений требованиям, указанным в части 3.9 статьи 49 Градостроительного кодекса Российской Федерации, предоставленное органом исполнительной власти или организацией, проводившими экспертизу проектной документации, в случае внесения изменений в проектную документацию в ходе экспертного сопровождения в соответствии с частью 3.9 статьи 49 Градостроительного кодекса Российской Федерации;

6) разрешение на отклонение от предельных параметров разрешенного строительства, реконструкции (в случае если застройщику было предоставлено такое разрешение в соответствии со статьей 40 Градостроительного кодекса Российской Федерации);

7) согласование архитектурно-градостроительного облика объекта капитального строительства в случае, если такое согласование предусмотрено статьей 40.1 Градостроительного кодекса Российской Федерации;

8) копия решения об установлении или изменении зоны с особыми условиями использования территории в случае строительства объекта капитального строительства, в связи с размещением которого в соответствии с законодательством Российской Федерации подлежит установлению зона с особыми условиями использования территории, или в случае реконструкции объекта капитального строительства, в результате которой в отношении реконструированного объекта подлежит установлению зона с особыми условиями использования территории или ранее установленная зона с особыми условиями использования территории подлежит изменению;

9) копия договора о комплексном развитии территории в случае, если строительство, реконструкцию объектов капитального строительства планируется осуществлять в границах территории, в отношении которой принято решение о комплексном развитии территории или заключен такой договор, а в случае, если реализация решения о комплексном развитии территории осуществляется без заключения такого договора, копия решения о комплексном развитии территории. При этом в случае строительства, реконструкции объектов капитального строительства в границах территории, подлежащей комплексному развитию, с привлечением средств бюджета бюджетной системы Российской Федерации предоставление копий таких договора о комплексном развитии территории и (или) решения не требуется.»

1.3.11.3. Подпункт 2.6.1.3 признать утратившим силу.

1.3.11.4. Подпункт 2.6.1.4 изложить в следующей редакции:

«2.6.1.4. В случае если земельный участок или земельные участки для строительства, реконструкции объекта федерального значения, объекта регионального значения или объекта местного значения образуются из земель и (или) земельных участков, которые находятся в государственной либо муниципальной собственности, либо из земель и (или) земельных участков, государственная собственность на которые не разграничена, при условии, что такие земли и (или) земельные участки не обременены правами третьих лиц (за исключением сервитута, публичного сервитута), кроме земельных участков, подлежащих изъятию для государственных нужд в соответствии с утвержденным проектом планировки территории по основаниям, предусмотренным земельным законодательством, выдача разрешения на строительство такого объекта допускается до образования указанных земельного участка или земельных участков в соответствии с земельным законодательством на основании утвержденного проекта межевания территории и (или) выданного в соответствии с частью 1.1 статьи 57.3 Градостроительного кодекса Российской Федерации градостроительного плана земельного участка и утвержденной в соответствии с земельным законодательством схемы расположения земельного участка или земельных участков на кадастровом плане территории. В этом случае к заявлению о выдаче разрешения на строительство прилагаются реквизиты утвержденного проекта межевания территории либо схема расположения земельного участка или земельных участков на кадастровом плане территории. В случае если в соответствии с настоящей частью выдано разрешение на строительство объекта федерального значения, объекта регионального значения, объекта местного значения, строительство, реконструкция которых осуществляются в том числе на земельных участках, подлежащих изъятию для государственных или муниципальных нужд в соответствии с утвержденным проектом межевания территории по основаниям, предусмотренным земельным законодательством, указанные строительство, реконструкция не допускаются до прекращения в установленном земельным законодательством порядке прав третьих лиц на такие земельные участки в связи с их изъятием для государственных или муниципальных нужд.»

1.3.12. В подпункте 2.6.3.1 пункта 2.6.3:

1.3.12.1. В абзаце четырнадцатом слова «абзацем седьмым» заменить словами «пунктом 7», слово «абзаце» заменить словом «подпункте».

1.3.12.2. Подпункт 2.6.3.1.1 изложить в следующей редакции:

«2.6.3.1.1. Документы и информация, представляемые заявителем самостоятельно:

1) правоустанавливающие документы на земельный участок, права на который не зарегистрированы в Едином государственном реестре недвижимости, в том числе соглашение об установлении сервитута, реквизиты решения об установлении публичного сервитута;

2) акт о подключении (технологическом присоединении) построенного, реконструированного объекта капитального строительства к сетям инженерно-технического обеспечения (в случае если такое подключение (технологическое присоединение) этого объекта предусмотрено проектной документацией) направляется заявителем самостоятельно, если документ отсутствует в распоряжении органов государственной власти, органов местного самоуправления либо подведомственных государственным органам или органам местного самоуправления организаций;

3) схема, отображающая расположение построенного, реконструированного объекта капитального строительства, расположение сетей инженерно-технического обеспечения в границах земельного участка и планировочную организацию земельного участка и подписанная лицом, осуществляющим строительство (лицом, осуществляющим строительство, и застройщиком или техническим заказчиком в случае осуществления строительства, реконструкции на основании договора строительного подряда), за исключением случаев строительства, реконструкции линейного объекта направляется заявителем самостоятельно, если документ отсутствует в распоряжении органов государственной власти, органов местного самоуправления либо подведомственных государственным органам или органам местного самоуправления организаций;

4) реквизиты заключения органа государственного строительного надзора (в случае, если предусмотрено осуществление государственного строительного надзора в соответствии с частью 1 статьи 54 Градостроительного кодекса Российской Федерации) о соответствии построенного, реконструированного объекта капитального строительства указанным в пункте 1 части 5 статьи 49 Градостроительного кодекса Российской Федерации требованиям проектной документации (в том числе с учетом изменений, внесенных в рабочую документацию и являющихся в соответствии с частью 1.3 статьи 52 Градостроительного кодекса Российской Федерации частью такой проектной документации), реквизиты заключения уполномоченного на осуществление федерального государственного экологического контроля (надзора) федерального органа исполнительной власти (далее — орган федерального государственного экологического контроля (надзора)), выдаваемого в случаях, предусмотренных частью 5 статьи 54 Градостроительного кодекса Российской Федерации;

5) реквизиты акта приемки выполненных работ по сохранению объекта культурного наследия, утвержденный соответствующим органом охраны объектов культурного наследия, определенным Федеральным законом от 25 июня 2002 года № 73-ФЗ «Об объектах культурного наследия (памятниках истории и культуры) народов Российской Федерации», при проведении реставрации, консервации, ремонта этого объекта и его приспособления для современного использования;

6) технический план объекта капитального строительства, подготовленный в соответствии с Федеральным законом от 13 июля 2015 года № 218-ФЗ «О государственной регистрации недвижимости», за исключением ввода в эксплуатацию объекта капитального строительства, в отношении которого в соответствии с Федеральным законом от 02.11.2023 № 509-ФЗ «Об особенностях оформления прав на отдельные виды объектов недвижимости и о внесении изменений в отдельные законодательные акты Российской Федерации» государственный кадастровый учет и (или) государственная регистрация прав не осуществляются;

7) в случае, предусмотренном подпунктом 6 подпункта 2.6.3.1 настоящего пункта, к заявлению о выдаче разрешения на ввод объекта капитального строительства в эксплуатацию наряду с документами, указанными в настоящем подпункте, прилагаются договор или договоры, заключенные между застройщиком и иным лицом (иными лицами), в случае, если обязанность по финансированию строительства или реконструкции здания, сооружения возложена на иное лицо (иных лиц), и предусматривающие возникновение права собственности застройщика и (или) иного лица (иных лиц) на построенные, реконструированные здание, сооружение или на все расположенные в таких здании, сооружении помещения, машино-места, а также документы, подтверждающие исполнение застройщиком и иным лицом (иными лицами) обязательств по указанным договорам и содержащие согласие указанного лица (указанных лиц) на осуществление государственной регистрации права собственности указанного лица (указанных лиц) на предусмотренные настоящим абзацем объекты.».

1.3.12.3. Дополнить подпункт 2.6.3.1.1 подпунктом 8 следующего содержания:

«8) реквизиты записи в реестре разрешений на строительство.».

1.3.12.4. Подпункт 2.6.3.1.2 изложить в следующей редакции:

«2.6.3.1.2. Документы, которые заявитель вправе представить по собственной инициативе (подлежат представлению в рамках межведомственного информационного взаимодействия):

1) правоустанавливающие документы на земельный участок, права на который зарегистрированы в Едином государственном реестре недвижимости, в том числе соглашение об установлении сервитута, решение об установлении публичного сервитута;

2) разрешение на строительство;

3) заключение органа государственного строительного надзора (в случае если предусмотрено осуществление государственного строительного надзора в соответствии с частью 1 статьи 54 Градостроительного кодекса Российской Федерации) о соответствии построенного, реконструированного объекта капитального строительства указанным в пункте 1 части 5 статьи 49 Градостроительного кодекса Российской Федерации требованиям проектной документации (в том числе с учетом изменений, внесенных в рабочую документацию и являющихся в соответствии с частью 1.3 статьи 52 Градостроительного кодекса Российской Федерации частью такой проектной документации), заключение органа федерального государственного экологического контроля (надзора), выдаваемое в случаях, предусмотренных частью 5 статьи 54 Градостроительного кодекса Российской Федерации;

4) акт приемки выполненных работ по сохранению объекта культурного наследия, утвержденный соответствующим органом охраны объектов культурного наследия, определенным Федеральным законом от 25 июня 2002 года № 73-ФЗ «Об объектах культурного наследия (памятниках истории и культуры) народов Российской Федерации», при проведении реставрации, консервации, ремонта этого объекта и его приспособления для современного использования;

5) акт о подключении (технологическом присоединении) построенного, реконструированного объекта капитального строительства к сетям инженерно-технического обеспечения (в случае если такое подключение (технологическое присоединение) этого объекта предусмотрено проектной документацией) запрашивается Департаментом, если документ находится в распоряжении органов государственной власти,

органов местного самоуправления либо подведомственных государственным органам или органам местного самоуправления организаций;

6) схема, отображающая расположение построенного, реконструированного объекта капитального строительства, расположение сетей инженерно-технического обеспечения в границах земельного участка и планировочную организацию земельного участка и подписанная лицом, осуществляющим строительство (лицом, осуществляющим строительство, и застройщиком или техническим заказчиком в случае осуществления строительства, реконструкции на основании договора строительного подряда), за исключением случаев строительства, реконструкции линейного объекта запрашивается Департаментом, если документ находится в распоряжении органов государственной власти, органов местного самоуправления либо подведомственных государственным органам или органам местного самоуправления организаций.».

1.3.13. Подпункт 2.6.3.2 пункта 2.6.3 изложить в следующей редакции:

«2.6.3.2. В случае если подано заявление о выдаче разрешения на ввод объекта в эксплуатацию в отношении этапа строительства, реконструкции объекта капитального строительства, документы, указанные в подпунктах 2—6 подпункта 2.6.3.1.1 пункта 2.6.3 настоящего регламента, оформляются в части, относящейся к соответствующему этапу строительства, реконструкции объекта капитального строительства.».

1.3.14. Пункт 2.6.4 изложить в следующей редакции:

«2.6.4. Для внесения изменений в разрешение на ввод объекта капитального строительства в эксплуатацию заявитель направляет заявление о внесении изменений в разрешение на ввод объекта капитального строительства в эксплуатацию по форме согласно приложению № 11 к настоящему регламенту.

Для принятия решения о внесении изменений в разрешение на ввод объекта капитального строительства в эксплуатацию необходимы следующие документы:

2.6.4.1. Документы и информация, представляемые заявителем самостоятельно:

1) технический план объекта капитального строительства, подготовленный в соответствии с Федеральным законом от 13.07.2015 № 218-ФЗ «О государственной регистрации недвижимости»;

2) правоустанавливающие документы на земельный участок, права на который не зарегистрированы в Едином государственном реестре недвижимости, в том числе соглашение об установлении сервитута, реквизиты решения об установлении публичного сервитута (в случае если в документ внесены изменения в связи с подготовкой технического плана объекта капитального строительства);

3) акт о подключении (технологическом присоединении) построенного, реконструированного объекта капитального строительства к сетям инженерно-технического обеспечения (в случае, если такое подключение (технологическое присоединение) этого объекта предусмотрено проектной документацией) направляется заявителем самостоятельно, если документ отсутствует в распоряжении органов государственной власти, органов местного самоуправления либо подведомственных государственным органам или органам местного самоуправления организаций (в случае если в документ внесены изменения в связи с подготовкой технического плана объекта капитального строительства);

4) схема, отображающая расположение построенного, реконструированного объекта капитального строительства, расположение сетей инженерно-технического обеспечения в границах земельного участка и планировочную организацию земельного участка и подписанная лицом, осуществляющим строительство (лицом, осуществляющим строительство, и застройщиком или техническим заказчиком в случае осуществления строительства, реконструкции на основании договора строительного подряда), за исключением случаев строительства, реконструкции линейного объекта направляется заявителем самостоятельно, если документ отсутствует в распоряжении органов государственной власти, органов местного самоуправления либо подведомственных государственным органам или органам местного самоуправления организаций (в случае если в документ внесены изменения в связи с подготовкой технического плана объекта капитального строительства);

5) реквизиты заключения органа государственного строительного надзора (в случае если предусмотрено осуществление государственного строительного надзора в соответствии с частью 1 статьи 54 Градостроительного кодекса Российской Федерации) о соответствии построенного, реконструированного объекта капитального строительства указанным в пункте 1 части 5 статьи 49 Градостроительного кодекса Российской Федерации требованиям проектной документации (в том числе с учетом изменений, внесенных в рабочую документацию и являющихся в соответствии с частью 1.3 статьи 52 Градостроительного кодекса Российской Федерации частью такой проектной документации), реквизиты заключения органа федерального государственного экологического контроля (надзора), выдаваемого в случаях, предусмотренных частью 5 статьи 54 Градостроительного кодекса Российской Федерации (в случае если в документ внесены изменения в связи с подготовкой технического плана объекта капитального строительства);

6) реквизиты акта приемки выполненных работ по сохранению объекта культурного наследия, утвержденный соответствующим органом охраны объектов культурного наследия, определенным Федеральным законом от 25 июня 2002 года № 73-ФЗ «Об объектах культурного наследия (памятниках истории и культуры) народов Российской Федерации», при проведении реставрации, консервации, ремонта этого объекта и его приспособления для современного использования (в случае если в документ внесены изменения в связи с подготовкой технического плана объекта капитального строительства);

7) в случае, предусмотренном подпунктом 6 подпункта 2.6.3.1 настоящего пункта, к заявлению о выдаче разрешения на ввод объекта капитального строительства в эксплуатацию наряду с документами, указанными в настоящем подпункте, прилагаются договор или договоры, заключенные между застройщиком и иным лицом (иными лицами), в случае если обязанность по финансированию строительства или реконструкции здания, сооружения возложена на иное лицо (иных лиц), и предусматривающие возникновение права собственности застройщика и (или) иного лица (иных лиц) на построенные, реконструированные здание, сооружение или на все расположенные в таких здании, сооружении помещения, машино-места, а также документы, подтверждающие исполнение застройщиком и иным лицом (иными лицами) обязательств по указанным договорам и содержащие согласие указанного лица (указанных лиц) на осуществление государственной регистрации права собственности указанного лица (указанных лиц) на предусмотренные настоящим абзацем объекты (в случае если в документ внесены изменения в связи с подготовкой технического плана объекта капитального строительства).

2.6.4.2. Документы, которые заявитель вправе представить по собственной инициативе (подлежат представлению в рамках межведомственного информационного взаимодействия):

1) правоустанавливающие документы на земельный участок, права на который зарегистрированы в Едином государственном реестре недвижимости, в том числе соглашение об установлении сервитута, решение об установлении публичного сервитута (в случае если в документ внесены изменения в связи с подготовкой технического плана объекта капитального строительства);

2) разрешение на строительство (в случае если в документ внесены изменения в связи с подготовкой технического плана объекта капитального строительства);

3) заключение органа государственного строительного надзора (в случае, если предусмотрено осуществление государственного строительного надзора в соответствии с частью 1 статьи 54 Градостроительного кодекса Российской Федерации) о соответствии построенного, реконструированного объекта капитального строительства указанным в пункте 1 части 5 статьи 49 Градостроительного кодекса Российской Федерации требованиям проектной документации (в том числе с учетом изменений, внесенных в рабочую документацию и являющихся в соответствии с частью 1.3 статьи 52 Градостроительного кодекса Российской Федерации частью такой проектной документации), заключение органа федерального государственного экологического контроля (надзора), выдаваемое в случаях, предусмотренных частью 5 статьи 54 Градостроительного кодекса Российской Федерации (в случае если в документ внесены изменения в связи с подготовкой технического плана объекта капитального строительства);

4) акт приемки выполненных работ по сохранению объекта культурного наследия, утвержденный соответствующим органом охраны объектов культурного наследия, определенным Федеральным законом от 25 июня 2002 года № 73-ФЗ «Об объектах культурного наследия (памятниках истории и культуры) народов Российской Федерации», при проведении реставрации, консервации, ремонта этого объекта и его приспособления для современного использования (в случае если в документ внесены изменения в связи с подготовкой технического плана объекта капитального строительства);

5) акт о подключении (технологическом присоединении) построенного, реконструированного объекта капитального строительства к сетям инженерно-технического обеспечения (в случае если такое подключение (технологическое присоединение) этого объекта предусмотрено проектной документацией) запрашивается Департаментом, если документ, находится в распоряжении органов государственной власти, органов местного самоуправления либо подведомственных государственным органам или органам местного самоуправления организаций;

6) схема, отображающая расположение построенного, реконструированного объекта капитального строительства, расположение сетей инженерно-технического обеспечения в границах земельного участка и планировочную организацию земельного участка и подписанная лицом, осуществляющим строительство (лицом, осуществляющим строительство, и застройщиком или техническим заказчиком в случае осуществления строительства, реконструкции на основании договора строительного подряда), за исключением случаев строительства, реконструкции линейного объекта запрашивается Департаментом, если документ, находится в распоряжении органов государственной власти, органов местного самоуправления либо подведомственных государственным органам или органам местного самоуправления организаций».

1.3.15. В пункте 2.6.4:

1.3.15.1. Абзацы первый — второй изложить в следующей редакции:

«2.6.4. Для внесения изменений в реестр разрешений на ввод заявитель направляет заявление о внесении изменений в реестр разрешений на ввод по форме согласно приложению № 11 к настоящему регламенту.

Для принятия решения о внесении изменений в реестр разрешений на ввод необходимы следующие документы:».

1.3.15.2. Дополнить подпункт 2.6.4.1 подпунктом 8 следующего содержания:

«8) реквизиты записи в реестре разрешений на строительство.».

1.3.16. В пункте 2.6.5:

1.3.16.1. Абзац первый изложить в следующей редакции:

2.6.5. Для внесения изменения в разрешение на строительство, реконструкцию объекта капитального строительства заявитель направляет заявление о внесении изменений в разрешение на строительство (в том числе в связи с необходимостью продления срока действия разрешения на строительство) по форме согласно приложению № 8 к настоящему регламенту либо уведомление, указанное в части 21.10 статьи 51 Градостроительного кодекса Российской Федерации с указанием реквизитов:».

1.3.16.2. Абзац первый изложить в следующей редакции:

«2.6.5. Для внесения изменений в реестр разрешений на строительство заявитель направляет заявление о внесении изменений в реестр разрешений на строительство (в том числе в связи с необходимостью продления срока действия разрешения на строительство) по форме согласно приложению № 8 к настоящему регламенту либо уведомление, указанное в части 21.10 статьи 51 Градостроительного кодекса Российской Федерации с указанием реквизитов:».

1.3.16.3. В подпункте 1 подпункта 2.6.5.2 слова «подпунктов 2.6.1.3, 2.6.1.4» заменить словами «подпункта 2.6.1.4 пункта 2.6.1

1.3.17. Пункт 2.6.7 признать утратившим силу.

1.3.18. В пункте 2.8.1:

1.3.18.1. Абзац второй изложить в следующей редакции:

«— отсутствия документов и сведений, предусмотренных частью 7 статьи 51 Градостроительного кодекса Российской Федерации. При этом отсутствие приложенных к заявлению о выдаче разрешения на строительство реквизитов решения и наименования уполномоченного органа, принявшего решение, указанных в подпункте 14 подпункта 2.6.1.1 пункта 2.6.1 настоящего регламента не является основанием для отказа в выдаче разрешения на строительство;».

1.3.18.2. В абзаце пятом слова «Отсутствие приложенного к заявлению о выдаче разрешения на строительство решения, указанного в пункте 9 части 7 статьи 51 Градостроительного кодекса Российской Федерации, не является основанием для отказа в выдаче разрешения на строительство.» исключить.

1.3.18.3. Абзац седьмой изложить в следующей редакции:

«— не допускается выдача разрешений на строительство при отсутствии в Едином государственном реестре недвижимости сведений о границах территориальных зон, в которых расположены земельные участки, на которых планируются строительство, реконструкция объектов капитального строительства (за исключением строительства, реконструкции объектов федерального значения, объектов регионального значения и объектов капитального строительства на земельных участках, на которые действие градостроительных регламентов не распространяется или для которых градостроительные регламенты не устанавливаются).».

1.3.18.4. Дополнить абзацем следующего содержания:

«Отказ в выдаче разрешения на строительство может быть оспорен заявителем в судебном порядке.».

1.3.19. Абзац второй пункта 2.8.2 изложить в следующей редакции:

«— отсутствия документов и сведений, указанных в частях 3 и 4 статьи 55 Градостроительного кодекса Российской Федерации;».

1.3.20. В пункте 2.8.4:

1.3.20.1. В абзаце первом слова «разрешение на строительство» заменить словами «реестр разрешений на строительство».

1.3.20.2. В абзаце втором слова «разрешение на строительство» заменить словами «реестр разрешений на строительство».

1.3.20.3. В абзаце пятом слова «разрешение на строительство» заменить словами «реестр разрешений на строительство».

1.3.20.4. В абзаце шестом слова «разрешение на строительство» заменить словами «реестр разрешений на строительство».

1.3.20.5. В абзаце седьмом слова «разрешение на строительство» заменить словами «реестр разрешений на строительство».

1.3.20.6. В абзаце восьмом слова «разрешение на строительство» заменить словами «реестр разрешений на строительство».

1.3.20.7. В абзаце девятом слова «разрешение на строительство» заменить словами «реестр разрешений на строительство».

1.3.20.8. В абзаце десятом слова «реестр пострадавших граждан» заменить словами «единый реестр проблемных объектов».

1.3.20.9. В абзаце десятом слова «разрешение на строительство» заменить словами «реестр разрешений на строительство».

1.3.20.10. Абзац одиннадцатый изложить в следующей редакции:

«До 1 января 2027 года в отношении объектов капитального строительства, разрешения на строительство которых выданы до 1 января 2024 года и по которым не выданы разрешения на ввод их в эксплуатацию, положение, указанное в абзаце девятом настоящего пункта не применяется.».

1.3.20.11. Абзац двенадцатый изложить в следующей редакции:

«До 1 января 2027 года в отношении объектов капитального строительства, разрешения на строительство которых выданы до 1 января 2024 года и по которым не выданы разрешения на ввод их в эксплуатацию отказ в выдаче разрешения на ввод объекта капитального строительства в эксплуатацию, отказ во внесении изменений в разрешение на строительство наряду с основаниями, предусмотренными пунктами 1—4, 6 и 7 части 21.15 статьи 51 и пунктами 1—4 части 6 статьи 55 Градостроительного кодекса Российской Федерации, осуществляется в случае несоответствия такого объекта капитального строительства разрешенному использованию земельного участка и (или) ограничениям, установленным в соответствии с земельным и иным законодательством Российской Федерации, на дату выдачи разрешения на строительство такого объекта капитального строительства. При этом положения пункта 5 части 21.15 статьи 51 и пункта 5 части 6 статьи 55 Градостроительного кодекса Российской Федерации не применяются.».

1.3.21. Абзац первый подраздела 2.10 изложить в следующей редакции:

«2.10. Максимальный срок ожидания в очереди при подаче заявления о предоставлении муниципальной услуги и при получении результата предоставления муниципальной услуги в случае обращения заявителя непосредственно в Департамент или многофункциональный центр:».

1.3.22. Подраздел 2.11 изложить в следующей редакции:

«2.11. Срок регистрации заявления о предоставлении муниципальной услуги с учетом способа подачи указанного заявления.

Регистрация заявления о предоставлении муниципальной услуги осуществляется в день поступления заявления и прилагаемых к нему документов.

В случае поступления заявления и прилагаемых к нему документов после 18.00 либо в выходной или нерабочий праздничный день регистрация таких документов осуществляется на следующий рабочий день.».

1.3.23. В подразделе 2.12:

1.3.23.1. Абзац первый изложить в следующей редакции:

«2.12. Требования к помещениям, в которых предоставляются муниципальные услуги, к залу ожидания, местам для заполнения заявлений о предоставлении муниципальной услуги, информационным стендам с образцами из заполнения и перечнем документов и (или) информации, необходимых для предоставления каждой муниципальной услуги, в том числе к обеспечению доступности для инвалидов указанных объектов в соответствии с законодательством Российской Федерации о социальной защите инвалидов.».

1.3.23.2. Абзац десятый пункта 2.12.4 изложить в следующей редакции:

«— образец заполнения заявления о предоставлении муниципальной услуги;».

1.3.24. Подраздел 2.14 изложить в следующей редакции:

«2.14. Иные требования, в том числе учитывающие особенности предоставления муниципальных услуг в многофункциональных центрах и особенности предоставления муниципальных услуг в электронной форме.

2.14.1. Услуги, которые являются необходимыми и обязательными для предоставления муниципальной услуги:

— «Подготовка и предоставление документов, предусмотренных законодательством Российской Федерации об объектах культурного наследия, в случае если при проведении работ по сохранению объекта культурного наследия затрагиваются конструктивные и другие характеристики надежности и безопасности такого объекта;»

— «Подготовка и предоставление акта приемки выполненных работ по сохранению объекта культурного наследия, утвержденного соответствующим органом охраны объектов культурного наследия, определенным Федеральным законом от 25.06.2002 № 73-ФЗ «Об объектах культурного наследия (памятниках истории и культуры) народов Российской Федерации», при проведении реставрации, консервации, ремонта этого объекта и его приспособления для современного использования.».

2.14.2. В соответствии с пунктом 3 порядка определения платы за оказание услуг, которые являются необходимыми и обязательными для предоставления муниципальных услуг администрацией города Хабаровска, утвержденного решением Хабаровской городской думы от 22.03.2011 № 364, размер платы за оказание услуг, которые являются необходимыми и обязательными для предоставления муниципальных услуг администрацией города Хабаровска и предоставляются иными организациями, определяется организациями (их учредителями) самостоятельно в соответствии с законодательством Российской Федерации.».

2.14.3. Информационные системы, используемые для предоставления муниципальной услуги:

— федеральная государственная информационная система «Единый портал государственных и муниципальных услуг (функций)» gosuslugi.ru;

— государственная информационная система Хабаровского края «Портал государственных и муниципальных услуг (функций) Хабаровского края» uslugi27.ru.

— государственная информационная система обеспечения градостроительной деятельности Хабаровского края с функциями автоматизированной информационно-аналитической поддержки осуществления полномочий в области градостроительной деятельности.

2.14.4. Возможность предоставления муниципальной услуги, в том числе возможность принятия МФЦ решения об отказе в приеме заявления и документов и (или) информации, необходимых для предоставления муниципальной услуги, не предусмотрена.

2.14.5. Выдача заявителю результата предоставления муниципальной услуги в МФЦ осуществляется в порядке, установленном подразделом 3.7 настоящего Регламента, за исключением выдачи документов на бумажном носителе, подтверждающих содержание электронных документов, направленных в МФЦ по результатам предоставления муниципальной услуги Департаментом, а также выдачи документов, включая составление на бумажном носителе и заверение выписок из информационных систем Департамента, непосредственно осуществляющего предоставление муниципальной услуги.

2.14.7. Заявление в форме электронного документа представляется в Департамент с использованием федеральной государственной информационной системы «Единый портал государственных и муниципальных услуг (функций)» gosuslugi.ru, в государственной информационной системе Хабаровского края «Портал государственных и муниципальных услуг (функций) Хабаровского края» uslugi27.ru в информационно-телекоммуникационной сети Интернет путем авторизации в федеральной государственной информационной системе «Единая система идентификации и аутентификации в инфраструктуре, обеспечивающей информационно-технологическое взаимодействие информационных систем, используемых при предоставлении государственных и муниципальных услуг в электронной форме».

2.14.8. Заявления и прилагаемые документы должны быть подписаны усиленной квалифицированной электронной подписью (выданной удостоверяющим центром, аккредитованным Минцифры России в соответствии с требованиями Федерального закона от 06.04.2011 № 63-ФЗ «Об электронной подписи») лица, которое в соответствии с федеральными законами и изданными в соответствии с ними нормативными правовыми актами наделено полномочиями на создание и подписание таких документов.

2.14.9. Документы в электронной форме направляются в форматах, установленных нормативными правовыми актами для соответствующих документов.

В случае если нормативными правовыми актами не определен формат документов в электронной форме, такие документы направляются в следующих форматах:

а) doc, docx, odt — для документов с текстовым содержанием, не включающим формулы (за исключением документов, указанных в подпункте «в» настоящего пункта);

б) pdf — для документов с текстовым содержанием, в том числе включающим формулы и (или) графические изображения (за исключением документов, указанных в подпункте «в» настоящего пункта), а также документов с графическим содержанием;

в) xls, xlsx, ods — для документов, содержащих таблицы.

2.14.10. В случае если оригинал документа выдан и подписан уполномоченным органом на бумажном носителе, допускается формирование документа в электронной форме путем сканирования оригинала документа (использование копий не допускается), которое осуществляется с сохранением ориентации оригинала документа в разрешении 300 dpi (масштаб 1:1) с использованием следующих режимов:

а) «черно-белый» (при отсутствии в документе графических изображений и (или) цветного текста);

б) «оттенки серого» (при наличии в документе графических изображений, отличных от цветного графического изображения);

в) «цветной» или «режим полной цветопередачи» (при наличии в документе цветных графических изображений либо цветного текста).

2.14.11. Документы в электронной форме, направляемые в форматах, предусмотренных пунктом 2.14.9 настоящего регламента, должны:

а) формироваться способом, не предусматривающим сканирование документа на бумажном носителе (за исключением случаев, предусмотренных пунктом 2.14.10 настоящего административного регламента);

б) состоять из одного или нескольких файлов, каждый из которых содержит текстовую и (или) графическую информацию;

в) обеспечивать возможность поиска по текстовому содержанию документа и возможность копирования текста (за исключением случая, если текст является частью графического изображения);

г) содержать оглавление (для документов, содержащих структурированные по частям, главам, разделам (подразделам) данные) и закладки, обеспечивающие переходы по оглавлению и (или) к содержащимся в тексте рисункам и таблицам;

д) в случае превышения размера 80 мегабайт делиться на несколько фрагментов, при этом название каждого файла, полученного в результате деления документа, дополняется словом «Фрагмент» и порядковым номером такого файла.».

1.3.25. В разделе 3:

1.3.25.1. В абзаце первом подпункта «а» слова «внесения в него изменений» заменить словами «внесения изменений в реестр разрешений на строительство».

1.3.25.2. В абзаце втором подпункта «а» слова «выдаче разрешений» дополнить словами «, внесении изменений в реестр разрешений на строительство».

1.3.25.3. Абзац четвертый подпункта «а» изложить в следующей редакции: «— принятие решения по существу заявления о предоставлении муниципальной услуги, направление в адрес заявителя уведомления о принятом решении.».

1.3.25.4. Абзац шестой подпункта «б» изложить в следующей редакции: «— принятие решения по существу заявления о предоставлении муниципальной услуги, направление в адрес заявителя уведомления о принятом решении.».

1.3.25.5. В абзацах первом — втором подпункта «в» слова «в ранее выданное разрешение на ввод объекта в эксплуатацию» заменить словами «в реестр разрешений на ввод».

1.3.25.6. Абзац пятый подпункта «в» изложить в следующей редакции: «— принятие решения по существу заявления о предоставлении муниципальной услуги, направление в адрес заявителя уведомления о принятом решении.».

1.3.25.7. В абзаце первом подраздела 3.1 слова «внесение в него изменений» заменить словами «внесения изменений в реестр разрешений на строительство».

1.3.25.8. В абзаце первом пункта 3.1.1 слова «выдаче разрешений» дополнить словами «, внесении изменений в реестр разрешений на строительство».

1.3.25.9. Подпункты 3.1.1.3—3.1.1.5 пункта 3.1.1 изложить в следующей редакции: «3.1.1.3. Специалист, ответственный за прием и регистрацию заявлений, осуществляет регистрацию заявления о предоставлении муниципальной услуги в порядке, установленном подразделом 2.11 настоящего регламента.

Специалист отдела в пределах срока, установленного для выполнения настоящей административной процедуры осуществляет процедуру профилирования Заявителя путем сопоставления признаков Заявителя с признаками, указанными в подразделе 1.3 настоящего регламента, проверяет поступившие документы на предмет наличия (отсутствия) оснований для отказа в приеме документов, предусмотренных подразделом 2.7 настоящего регламента, и совершает одно из следующих действий:

— регистрирует заявление в случае, если в заявлении не выявлены основания для отказа в приеме документов;

— в случае выявления оснований для отказа в приеме документов направляет заявителю способом, указанным в заявлении о предоставлении муниципальной услуги, мотивированный отказ в приеме документов за подписью заместителя мэра — директора Департамента.

3.1.1.4. Срок выполнения административной процедуры — в пределах срока, установленного подразделом 2.11 настоящего регламента.

3.1.1.5. Результатом административной процедуры является профилирование заявителя, зарегистрированное заявление о предоставлении муниципальной услуги либо направление в адрес заявителя отказа в приеме документов.».

1.3.25.10. В подпункте 3.1.2.3 пункта 3.1.2 слова «о внесении изменений в разрешение на строительство, реконструкцию» заменить словами «о внесении изменений в реестр разрешений на строительство».

1.3.25.11. Абзац первый пункта 3.1.3 изложить в следующей редакции: «3.1.3. Принятие решения по существу заявления о предоставлении муниципальной услуги, направление в адрес заявителя уведомления о принятом решении.».

1.3.25.12. В абзацах первом — втором пункта 3.1.3 слова «выдаче разрешений» дополнить словами «, внесении изменений в реестр разрешений на строительство».

1.3.25.13. Абзац первый подпункта 3.1.3.3 пункта 3.1.3 изложить в следующей редакции:

«3.1.3.3. В случае отсутствия оснований для отказа в предоставлении муниципальной услуги, предусмотренных пунктами 2.8.1, 2.8.4 настоящего регламента, специалист выдает разрешение на строительство путем внесения записи в реестр разрешений на строительство или принимает решение о внесении изменений в реестр разрешений на строительство соответственно.».

1.3.25.14. Абзац второй подпункта 3.1.3.3 пункта 3.1.3 изложить в следующей редакции:

«В случае выявления оснований для отказа в предоставлении муниципальной услуги, предусмотренных пунктами 2.8.1, 2.8.4 настоящего регламента, специалист в пределах срока выполнения настоящей административной процедуры осуществляет подготовку мотивированного уведомления об отказе предоставлении муниципальной услуги на бланке письма Департамента за подписью заместителя мэра — директора Департамента с учетом требований, установленных частью 9.1 статьи 7 Федерального закона от 27.07.2010 № 210-ФЗ «Об организации предоставления государственных и муниципальных услуг».».

1.3.25.15. Подпункт 3.1.3.4 пункта 3.1.3 изложить в следующей редакции:

«3.1.3.4. Уведомление о выдаче разрешения на строительство путем внесения записи в реестр разрешений на строительство или о принятии решения о внесении изменений в реестр разрешений на строительство либо уведомление об отказе в выдаче разрешения на строительство, реконструкцию объекта капитального строительства, уведомление об отказе во внесении изменений в реестр разрешений на строительство (отказ в предоставлении муниципальной услуги) выдается (направляется) заявителю способом, указанным в заявлении о предоставлении муниципальной услуги в пределах срока, установленного для выполнения настоящей административной процедуры.».

1.3.25.16. Подпункты 3.2.1.3—3.2.1.5 пункта 3.2.1 изложить в следующей редакции:

«3.2.1.3. Специалист, ответственный за прием и регистрацию заявлений, осуществляет регистрацию заявления о предоставлении муниципальной услуги в порядке, установленном подразделом 2.11 настоящего регламента.

Специалист отдела в пределах срока, установленного для выполнения настоящей административной процедуры, осуществляет процедуру профилирования Заявителя путем сопоставления признаков Заявителя с признаками, указанными в подразделе 1.3 настоящего регламента, проверяет поступившие документы на предмет наличия (отсутствия) оснований для отказа в приеме документов, предусмотренных подразделом 2.7 настоящего регламента, и совершает одно из следующих действий:

— регистрирует заявление в случае, если в заявлении не выявлены основания для отказа в приеме документов;

— в случае выявления оснований для отказа в приеме документов направляет заявителю способом, указанным в заявлении о предоставлении муниципальной услуги, мотивированный отказ в приеме документов за подписью заместителя мэра — директора Департамента.

3.2.1.4. Срок выполнения административной процедуры — в пределах срока, установленного подразделом 2.11 настоящего регламента.

3.2.1.5. Результатом административной процедуры является профилирование заявителя, зарегистрированное заявление о предоставлении муниципальной услуги либо направление в адрес заявителя отказа в приеме документов.».

1.3.25.17. В подпункте 3.2.2.4 пункта 3.2.2 слова «направления межведомственных информационных запросов» исключить.

1.3.25.18. В подпункте 3.2.4.2 пункта 3.2.4:

1.3.25.18.1. В абзаце первом слово «Департамента» заменить словом «отдела».

1.3.25.18.2. Абзац седьмой после слова «специалистом» дополнить словом «отдела».

1.3.25.19. В пункте 3.2.5:

1.3.25.19.1. Абзац первый изложить в следующей редакции:

«3.2.5. Принятие решения по существу заявления о предоставлении муниципальной услуги, направление в адрес заявителя уведомления о принятом решении.».

1.3.25.19.2. Абзац второй подпункта 3.2.5.1 после слов «строительства в эксплуатацию» дополнить словами «путем внесения записи в реестр разрешений на ввод».

1.3.25.19.3. Абзац третий подпункта 3.2.5.1 изложить в следующей редакции:

«В случае выявления оснований для отказа в предоставлении муниципальной услуги, предусмотренных пунктом 2.8.2 настоящего регламента, в том числе выявленных по результатам проведения осмотра построенного, реконструированного объекта капитального строительства в соответствии с пунктом 3.2.4 настоящего регламента, специалист в пределах срока выполнения настоящей административной процедуры

осуществляет подготовку мотивированного уведомления об отказе предоставления муниципальной услуги на бланке письма Департамента за подписью заместителя мэра — директора Департамента с учетом требований, установленных частью 9.1 статьи 7 Федерального закона от 27.07.2010 № 210-ФЗ «Об организации предоставления государственных и муниципальных услуг».

1.3.25.19.4. Абзац первый подпункта 3.2.5.2 изложить в следующей редакции:

«3.2.5.2. Уведомление о выдаче заявителю разрешения на ввод объекта капитального строительства в эксплуатацию путем внесения записи в реестр разрешений на ввод или уведомление об отказе в выдаче разрешения (отказ в предоставлении муниципальной услуги) выдается заявителю способом, указанным в заявлении о предоставлении муниципальной услуги.»

1.3.25.20. В абзаце первом подраздела 3.3 слова «в ранее выданное разрешение на ввод объекта в эксплуатацию» заменить словами «в реестр разрешений на ввод».

1.3.25.21. В абзаце первом пункта 3.3.1 слова «в ранее выданное разрешение на ввод объекта в эксплуатацию» заменить словами «в реестр разрешений на ввод».

1.3.25.22. Подпункты 3.3.1.3—3.3.1.5 пункта 3.3.1 изложить в следующей редакции:

3.3.1.3. Специалист, ответственный за прием и регистрацию заявлений, осуществляет регистрацию заявления о предоставлении муниципальной услуги в порядке, установленном подразделом 2.11 настоящего регламента.

Специалист отдела в пределах срока, установленного для выполнения настоящей административной процедуры, осуществляет процедуру профилирования Заявителя путем сопоставления признаков Заявителя с признаками, указанными в подразделе 1.3 настоящего регламента, проверяет поступившие документы на предмет наличия (отсутствия) оснований для отказа в приеме документов, предусмотренных подразделом 2.7 настоящего регламента, и совершает одно из следующих действий:

— регистрирует заявление в случае, если в заявлении не выявлены основания для отказа в приеме документов;

— в случае выявления оснований для отказа в приеме документов, направляет заявителю способом, указанным в заявлении о предоставлении муниципальной услуги мотивированный отказ в приеме документов за подписью заместителя мэра — директора Департамента.

3.3.1.4. Результатом административной процедуры является профилирование заявителя, зарегистрированное заявление о предоставлении муниципальной услуги либо направление в адрес заявителя отказа в приеме документов.

3.3.1.5. Срок выполнения административной процедуры — в пределах срока, установленного подразделом 2.11 настоящего регламента.»

1.3.25.23. В абзаце первом пункта 3.3.4 слова «в ранее выданное разрешение на ввод объекта в эксплуатацию» заменить словами «в реестр разрешений на ввод».

1.3.25.24. Абзац первый пункта 3.3.4 изложить в следующей редакции:

«3.3.4. Принятие решения по существу заявления о предоставлении муниципальной услуги, направление в адрес заявителя уведомления о принятом решении.»

1.3.25.25. Абзац первый подпункта 3.3.4.2 пункта 3.3.4 изложить в следующей редакции:

«3.3.4.2. В случае отсутствия оснований для отказа в предоставлении муниципальной услуги, предусмотренных пунктом 2.8.2 настоящего регламента, специалист осуществляет внесение изменений в реестр разрешений на ввод.»

1.3.25.26. Абзац второй подпункта 3.3.4.2 пункта 3.3.4 изложить в следующей редакции:

«В случае выявления оснований для отказа в предоставлении муниципальной услуги, предусмотренных пунктом 2.8.2 настоящего регламента, в том числе выявленных по результатам проведения осмотра построенного, реконструированного объекта капитального строительства в соответствии с пунктом 3.2.4 настоящего регламента, специалист в пределах срока выполнения настоящей административной процедуры осуществляет подготовку мотивированного уведомления об отказе в предоставлении муниципальной услуги на бланке письма Департамента за подписью заместителя мэра — директора Департамента с учетом требований, установленных частью 9.1 статьи 7 Федерального закона от 27.07.2010 № 210-ФЗ «Об организации предоставления государственных и муниципальных услуг».»

1.3.25.27. Абзац первый подпункта 3.3.4.3 пункта 3.3.4 изложить в следующей редакции:

«3.3.4.3. Уведомление о внесении изменений в реестр разрешений на ввод или уведомление об отказе во внесении изменений в реестр разрешений на ввод (отказ в предоставлении муниципальной услуги) выдается заявителю способом, указанным в заявлении о предоставлении муниципальной услуги в пределах срока, установленного для выполнения настоящей административной процедуры.»

1.3.25.28. Подпункт 3.3.4.6 пункта 3.3.4 изложить в следующей редакции:

«3.3.4.6. Результатом административной процедуры является направление (выдача) заявителю уведомления о внесении изменений в реестр разрешений на ввод или уведомления об отказе в предоставлении муниципальной услуги.»

1.3.25.29. Подраздел 3.4 изложить в следующей редакции:

«3.4. Критерии принятия решений.

3.4.1. Выдача разрешения на строительство, реконструкцию объекта капитального строительства путем внесения записи в реестр разрешений на строительство осуществляется в случае отсутствия оснований для отказа, предусмотренных пунктом 2.8.1 подраздела 2.8 настоящего регламента.

3.4.2. Выдача разрешения на ввод объекта капитального строительства в эксплуатацию путем внесения записи в реестр разрешений на ввод осуществляется в случае отсутствия оснований для отказа, предусмотренных пунктом 2.8.2 подраздела 2.8 настоящего регламента.

3.4.3. Внесение изменений в реестр разрешений на строительство осуществляется в случае отсутствия оснований для отказа, предусмотренных пунктом 2.8.4 подраздела 2.8 настоящего регламента.

3.4.4. Внесение изменений в реестр разрешений на ввод осуществляется в случае отсутствия оснований для отказа, предусмотренных пунктом 2.8.2 подраздела 2.8 настоящего регламента.»

1.3.25.30. Подраздел 3.5 изложить в следующей редакции:

«3.5. В пределах сроков, установленных для проведения конкретных административных процедур, специалист Департамента уведомляет заявителя об изменении статуса рассмотрения заявления о предоставлении муниципальной услуги способами, указанными в разделе 4 настоящего регламента.»

1.3.25.31. Подраздел 3.6 изложить в следующей редакции:

«3.6. Должностным лицом Департамента, уполномоченным на подписание уведомлений о предоставлении муниципальной услуги, об отказе в предоставлении муниципальной услуги, предусмотренных настоящим разделом, является заместитель мэра

города — директор департамента или на время его отсутствия лицо, исполняющее его обязанности.»

1.3.25.32. Пункт 3.7.2 изложить в следующей редакции:

«3.7.2. В ходе приема документов специалист МФЦ:

а) устанавливает личность и полномочия Заявителя (проверяет документ, удостоверяющий личность Заявителя, и (или) полномочия представителя Заявителя);

б) формирует заявление в автоматизированной информационной системе МФЦ (далее — АИС МФЦ). Все графы форм должны быть заполнены надлежащим образом, информация, отражающаяся в форме, должна соответствовать содержанию документов-подлинников. Заявление распечатывается из АИС МФЦ в единственном экземпляре-подлиннике и подписывается Заявителем;

в) проверяет соответствие поданных документов перечню, определенному в стандарте предоставления услуги;

г) проводит проверку представленных документов требованиям действующего законодательства и административного регламента предоставления муниципальной услуги, а также на предмет того, что:

— в документах нет подчисток, приписок, зачеркнутых слов и иных исправлений,

— документы не исполнены карандашом,

— документы не имеют серьезных повреждений, наличие которых не позволяет однозначно истолковать их содержание,

— документы в установленных законодательством случаях нотариально заверены, скреплены печатями, имеют надлежащие подписи сторон или определенных законодательством должностных лиц,

— тексты документов написаны разборчиво, наименования юридических лиц приведены без сокращений;

д) принимает заявление и прилагаемые к нему документы;

е) в случае если представленные документы не соответствуют предъявляемым к ним требованиям, консультирует Заявителя по перечню и качеству предоставленных документов, объясняет содержание выявленных в представленных документах недостатков, а также информирует Заявителя о возможном отказе в предоставлении муниципальной услуги;

ж) в случае несоответствия документов требованиям, указанным в пункте «г», при оформлении перечня представленных документов на заявлении ставит отметку «В представленных документах выявлены несоответствия установленным требованиям, что может служить основанием для отказа в предоставлении муниципальной услуги»;

з) формирует электронный образ заявления и документов;

и) регистрирует заявление в АИС МФЦ автоматически при его создании, отметка о способе получения результата проставляется только в том случае, если это предусмотрено формой заявления;

к) предоставляет Заявителю расписку в получении документов и делает об этом отметку в заявлении в том случае, если это предусмотрено формой заявления;

л) информирует Заявителя о сроках рассмотрения заявления о предоставлении муниципальной услуги.

1.3.26. Раздел 4 изложить в следующей редакции:

«4. Способы информирования заявителя об изменении статуса рассмотрения заявления о предоставлении муниципальной услуги

Информирование заявителя об изменении статуса рассмотрения заявления о предоставлении муниципальной услуги осуществляется следующими способами:

а) через личный кабинет заявителя в федеральной государственной информационной системе «Единый портал государственных и муниципальных услуг (функций)» gosuslugi.ru (при наличии сведений об идентификаторах заявителя, предусмотренных пунктом 15 Правил направления в личный кабинет заявителя в федеральной государственной информационной системе «Единый портал государственных и муниципальных услуг (функций)» сведений о ходе выполнения запроса о предоставлении государственной или муниципальной услуги, заявления о предоставлении услуги, указанной в части 3 статьи 1 Федерального закона «Об организации предоставления государственных и муниципальных услуг», а также результатов предоставления государственной или муниципальной услуги, результатов предоставления услуги, указанной в части 3 статьи 1 Федерального закона «Об организации предоставления государственных и муниципальных услуг», утвержденных Постановлением Правительства Российской Федерации от 01.03.2022 № 277 (далее — сведения об идентификаторах заявителя));

б) с помощью электронной почты (при отсутствии сведений об идентификаторах заявителя, в случае если адрес электронной почты указан в заявлении о предоставлении муниципальной услуги);

в) посредством почтовой связи (при отсутствии сведений об идентификаторах заявителя и адресе электронной почты заявителя).»

1.3.27. Раздел 5 признать утратившим силу.

1.3.28. В приложении № 1:

1.3.28.1. Раздел 1 дополнить строками следующего содержания:

«

1.3. Способ выдачи результата муниципальной услуги (выбрать способ <*> – поставить знак «V» напротив в правом столбце)	
Посредством федеральной государственной информационной системы «Единый портал государственных и муниципальных услуг (функций)»	
Посредством государственной информационной системы Хабаровского края «Портал государственных и муниципальных услуг (функций) Хабаровского края»	
Посредством почтовой связи (по адресу, указанному в пункте 1.1.6 (1.2.4) Заявления)	
Посредством электронной почты (по адресу электронной почты, указанному в пункте 1.1.6 (1.2.4) Заявления)	
Лично заявителем (уполномоченным представителем) в департаменте	
В многофункциональном центре предоставления государственных и муниципальных услуг	

».

1.3.28.2. Слово «несовершеннолетнего <*>» заменить словами «несовершеннолетнего <***>».

1.3.28.3. Слова «<*>» Указывается в случае, если реализация права на получение результатов предоставления муниципальной услуги в отношении несовершеннолетнего, оформленных в форме документа на бумажном носителе, может осуществляться законным представителем несовершеннолетнего, не являющимся заявителем.» заменить словами «<*>» В случае если при подаче заявки через многофункциональном центре предоставления государственных и муниципальных услуг отметка о способе получения результата предоставления муниципальной услуги заявителем не проставлена, документы, являющиеся результатом предоставления муниципальной услуги, выдаются заявителю в подразделении многофункционального центра предо-

него, оформленных в форме документа на бумажном носителе, может осуществляться законным представителем несовершеннолетнего, не являющимся заявителем.» заменить словами «<*> В случае если при подаче заявки через многофункциональном центре предоставления государственных и муниципальных услуг отметка о способе получения результата предоставления муниципальной услуги заявителем не указана, документы, являющиеся результатом предоставления муниципальной услуги, выдаются заявителю в подразделении многофункционального центра предоставления государственных и муниципальных услуг, в котором была подана заявка. В иных случаях отсутствие отметки о способе получения результата предоставления муниципальной услуги не допускается.».

2. Управлению информационных технологий администрации города Хабаровска (Мулина В.В.) разместить настоящее постановление на официальном сайте администрации города Хабаровска в информационно-телекоммуникационной сети Интернет.

3. Пресс-службе администрации города Хабаровска (Лесков А.Н.) обнародовать настоящее постановление путем опубликования (размещения) в сетевом издании «Интернет-портал «Хабаровские вести» (KHAB-VESTI.RU).

4. Контроль за исполнением настоящего постановления возложить на и.о. заместителя мэра города — директора департамента архитектуры, строительства и землепользования администрации города Хабаровска Корзуна А.И.

5. Настоящее постановление вступает в силу после его официального обнародования за исключением подпунктов 1.3.1, 1.3.2.2, 1.3.3.1, 1.3.3.2, 1.3.4.1, 1.3.8, 1.3.11.4, 1.3.12.2, 1.3.15, 1.3.16.2, 1.3.20.1, 1.2.20.2, 1.3.20.3, 1.3.20.4, 1.3.20.5, 1.3.20.6, 1.3.20.7, 1.3.20.9, 1.3.25.1, 1.3.26.2, 1.3.25.5, 1.3.25.7, 1.3.25.8, 1.3.25.10, 1.3.25.12, 1.3.25.13, 1.3.25.15, 1.3.25.19.2, 1.3.25.19.4, 1.3.25.20, 1.3.25.21, 1.3.25.23, 1.3.25.25, 1.3.25.27, 1.3.25.28, 1.3.25.29, 1.3.29.2, 1.3.30.1, 1.3.30.2, 1.3.30.3, 1.3.31.1, 1.3.31.2, 1.3.31.3, 1.3.31.4, 1.3.31.6 пункта 1.3, вступающих в силу с 01.09.2026, и подпунктов 1.3.18.3, 1.3.18.4 пункта 1.3, вступающих в силу с 01.01.2027.

Мэр города Хабаровска С.А. КРАВЧУК

**АДМИНИСТРАЦИЯ ГОРОДА ХАБАРОВСКА
ПОСТАНОВЛЕНИЕ
04.05.2026 № 2627
г. Хабаровск**

Об утверждении Порядка предоставления субсидии из бюджета городского округа «Город Хабаровск» общественным организациям, осуществляющим деятельность в интересах женских сообществ

В соответствии с Бюджетным кодексом Российской Федерации, постановлением Правительства Российской Федерации от 25.10.2023 № 1782 «Об утверждении общих требований к нормативным правовым актам, муниципальным правовым актам, регулирующим предоставление из бюджетов субъектов Российской Федерации, местных бюджетов субсидий, в том числе грантов в форме субсидий, юридическим лицам, индивидуальным предпринимателям, физическим лицам и проведение отборов получателей указанных субсидий, в том числе грантов в форме субсидий», приказом Министерства финансов Российской Федерации от 27.04.2024 № 53н «Об утверждении Порядка проведения мониторинга достижения результатов предоставления субсидий, в том числе грантов в форме субсидий, юридическим лицам, в том числе бюджетным и автономным учреждениям, индивидуальным предпринимателям, физическим лицам — производителям товаров, работ, услуг», решением Хабаровской городской думы от 31.03.2026 № 617 «О внесении изменений в решение Хабаровской городской думы от 16.12.2025 № 520 «О бюджете городского округа «Город Хабаровск» на 2026 год и плановый период 2027 и 2028 годов», постановлением администрации города Хабаровска от 28.09.2018 № 3400 «Об утверждении муниципальной программы городского округа «Город Хабаровск» «Развитие социальной работы с населением в городском округе «Город Хабаровск» на 2021—2030 годы», на основании Устава городского округа «Город Хабаровск» администрация города Хабаровска **ПОСТАНОВЛЯЕТ:**

1. Утвердить Порядок предоставления субсидии из бюджета городского округа «Город Хабаровск» общественным организациям, осуществляющим деятельность в интересах женских сообществ, согласно приложению к настоящему постановлению.

2. Пресс-службе администрации города Хабаровска (Лесков А.Н.) обнародовать настоящее постановление путем опубликования (размещения) в сетевом издании «Интернет-портал «Хабаровские вести» (KHAB-VESTI.RU).

3. Контроль за выполнением настоящего постановления возложить на заместителя мэра города по социальным вопросам администрации города Хабаровска Ярошенко А.С.

4. Настоящее постановление вступает в силу после его официального обнародования.

Мэр города Хабаровска С.А. КРАВЧУК

Приложение
УТВЕРЖДЕН
постановлением администрации города Хабаровска
от 04.05.2026 № 2627

**ПОРЯДОК
предоставления субсидии из бюджета городского округа «Город Хабаровск»
общественным организациям, осуществляющим деятельность
в интересах женских сообществ**

1. Общие положения

1.1. Настоящий Порядок предоставления субсидии из бюджета городского округа «Город Хабаровск» общественным организациям, осуществляющим деятельность в интересах женских сообществ (далее — Порядок) определяет цели, условия и порядок предоставления бюджетных ассигнований в форме субсидии, а также требования к осуществлению контроля (мониторинга) за соблюдением условий и порядка предоставления субсидии и ответственности за их нарушение.

1.2. Понятия, используемые для целей настоящего Порядка:

— субсидия — денежные средства, предоставляемые из бюджета городского округа «Город Хабаровск» (далее — бюджет города) общественным организациям, осуществляющим деятельность в интересах женских сообществ, на безвозмездной основе на финансовое обеспечение затрат для проведения мероприятий, способствующих сохранению и улучшению в городском округе «Город Хабаровск» (далее — город Хабаровск) благоприятной среды для развития и поддержки инициатив и социально значимых проектов женских сообществ, направленных на создание сети женских сообществ, повышение социального статуса женщин, продвижение лучших практик участия женских сообществ в решении актуальных общественно-политиче-

ских, социально-экономических вопросов города Хабаровска (далее — мероприятия) согласно требованиям настоящего Порядка;

— участник отбора — общественная организация, осуществляющая деятельность в интересах женских сообществ, подавшая предложение на участие в отборе;

— женские сообщества — объединения женщин, созданные в целях решения общих задач, обмена опытом, получения поддержки, развития своих навыков и талантов;

— получатель субсидии — участник отбора, в отношении которого принято решение о предоставлении субсидии.

Иные понятия, используемые в настоящем Порядке, применяются в значениях, установленных законодательством Российской Федерации.

1.3. Целью предоставления субсидии является оказание поддержки общественным организациям, осуществляющим деятельность в интересах женских сообществ, на проведение мероприятий в рамках реализации муниципальной программы городского округа «Город Хабаровск» «Развитие социальной работы с населением в городском округе «Город Хабаровск» на 2021—2030 годы», утвержденной постановлением администрации города Хабаровска от 28.09.2018 № 3400.

1.4. Главным распорядителем бюджетных средств, до которого в соответствии с бюджетным законодательством Российской Федерации как до получателя бюджетных средств доведены в установленном порядке лимиты бюджетных обязательств на предоставление субсидии на соответствующий финансовый год, является управление социального развития администрации города Хабаровска (далее — ГРБС).

1.5. Способом предоставления субсидии является финансовое обеспечение затрат.

1.6. Информация о субсидии размещается на едином портале бюджетной системы Российской Федерации в информационно-телекоммуникационной сети Интернет (далее соответственно — сеть Интернет, Единый портал) (в разделе Единого портала) в порядке, установленном Министерством финансов Российской Федерации, в течение десяти рабочих дней со дня, следующего за днем доведения бюджетных ассигнований на предоставление субсидий до ГРБС.

1.7. Доступ к государственной интегрированной информационной системе управления общественными финансами «Электронный бюджет» (далее — система «Электронный бюджет») обеспечивается с использованием федеральной государственной информационной системы «Единая система идентификации и аутентификации в инфраструктуре, обеспечивающей информационно-технологическое взаимодействие информационных систем, используемых для предоставления государственных и муниципальных услуг в электронной форме».

Взаимодействие ГРБС с участником отбора осуществляется с использованием документов в электронной форме в системе «Электронный бюджет».

2. Условия и порядок предоставления субсидии

2.1. Проведение отбора получателей субсидии обеспечивается в системе «Электронный бюджет».

2.2. Взаимодействие участников отбора и ГРБС осуществляется с использованием документов в электронной форме посредством заполнения соответствующих экранных форм веб-интерфейса системы «Электронный бюджет».

2.3. Проведение отбора получателей субсидии осуществляется на конкурентной основе способом запроса предложений. Проведение отбора получателей субсидии осуществляется исходя из соответствия участников отбора получателей субсидии критериям отбора, установленным пунктом 2.12 настоящего Порядка, и очередности поступления предложений на участие в отборе получателей субсидии.

2.4. Объявление о проведении отбора формируется и размещается ежегодно ГРБС в следующем порядке:

— формирование объявления о проведении отбора осуществляется в текстовом формате, позволяющем разместить данное объявление в соответствии с абзацем третьим настоящего пункта, в соответствии с требованиями, определенными пунктом 2.5 настоящего Порядка;

— 08 мая объявление о проведении отбора размещается на Едином портале и на официальном сайте ГРБС в сети Интернет (<https://khv27.ru>).

2.5. В объявлении о проведении отбора получателей субсидии указываются:

— сроки проведения отбора;

— дата начала подачи и окончания приема предложений на участие в отборе участников отбора, при этом дата окончания приема предложений не может быть ранее 10-го календарного дня, следующего за днем размещения объявления о проведении отбора;

— наименование, место нахождения, почтовый адрес, адрес электронной почты ГРБС;

— результат предоставления субсидии, установленный пунктом 2.24 настоящего Порядка;

— доменный имя системы «Электронный бюджет» в сети Интернет;

— требования к участникам отбора, определенные пунктом 2.7 настоящего Порядка, которым участник отбора должен соответствовать на дату, определенную абзацем первым пункта 2.7 настоящего Порядка, и к перечню документов, представляемых участниками отбора для подтверждения соответствия указанным требованиям;

— критерии отбора;

— порядок подачи участниками отбора предложений на участие в отборе и требования, предъявляемые к форме и содержанию предложений на участие в отборе;

— порядок отзыва предложений на участие в отборе, порядок их возврата, определяющий в том числе основания для возврата предложений на участие в отборе, порядок внесения изменений в предложения на участие в отборе;

— правила рассмотрения предложений на участие в отборе в соответствии с настоящим Порядком;

— порядок возврата предложений на участие в отборе на доработку;

— порядок отклонения предложений на участие в отборе, а также информация об основаниях их отклонения;

— объем субсидии, распределяемой в рамках отбора, порядок расчета размера субсидии, установленный пунктом 2.21 настоящего Порядка, правила распределения субсидии по результатам отбора;

— порядок предоставления участникам отбора разъяснений положений объявления о проведении отбора, даты начала и окончания срока такого предоставления;

— срок, в течение которого победитель (победители) отбора должен(-ны) подписать соглашение о предоставлении субсидии (далее — соглашение);

— условия признания победителя (победителей) отбора уклонившимся(-ися) от заключения соглашения;

— сроки размещения протокола подведения итогов отбора на Едином портале, а также на официальном сайте ГРБС в сети Интернет (<https://khv27.ru>), которые не могут быть позднее 14-го календарного дня, следующего за днем определения победителя отбора.

2.6. Внесение изменений в объявление о проведении отбора получателей субсидии осуществляется ГРБС не позднее даты наступления даты окончания приема предложений на участие в отборе участников отбора получателей субсидии с соблюдением условий, указанных в настоящем пункте, в следующем порядке:

— ГРБС формирует объявление о внесении изменений в объявление о проведении отбора в текстовом формате, позволяющем разместить данное объявление в соответствии с абзацем третьим настоящего пункта, в течение одного рабочего дня со дня возникновения необходимости внесения изменений в объявление о проведении отбора;

— в течение одного рабочего дня со дня формирования объявления о внесении изменений в объявление о проведении отбора, сформированное объявление о внесении изменений в объявление о проведении отбора размещается ГРБС на Едином портале и на официальном сайте ГРБС в сети Интернет (<https://khv27.ru>).

При внесении изменений в объявление о проведении отбора должны быть соблюдены следующие условия:

1) срок подачи предложений на участие в отборе должен быть продлен таким образом, чтобы со дня, следующего за днем внесения таких изменений, до даты окончания приема предложений на участие в отборе этот срок составлял не менее трех календарных дней;

2) при внесении изменений в объявление о проведении отбора получателей субсидии изменение способа отбора получателей субсидии не допускается;

3) в случае внесения изменений в объявление о проведении отбора получателей субсидии после наступления даты начала приема предложений на участие в отборе в объявление о проведении отбора получателей субсидии включается положение, предусматривающее право участников отбора получателей субсидии внести изменения в предложение на участие в отборе в соответствии с пунктом 2.14 настоящего Порядка;

4) участники отбора получателей субсидии, подавшие предложение на участие в отборе получателей субсидии, уведомляются о внесении изменений в объявление о проведении отбора получателей субсидии не позднее дня, следующего за днем внесения изменений в объявление о проведении отбора, с использованием системы «Электронный бюджет».

2.7. Требования к участнику отбора, которым он должен соответствовать на даты рассмотрения предложения на участие в отборе и заключения соглашения:

— участник отбора не является иностранным юридическим лицом, в том числе местом регистрации которого являются государство или территория, включенные в утвержденный Министерством финансов Российской Федерации перечень государств и территорий, используемых для промежуточного (офшорного) владения активами в Российской Федерации (далее — офшорные компании), а также российским юридическим лицом, в уставном (складочном) капитале которого доля прямого или косвенного (через третьих лиц) участия офшорных компаний в совокупности превышает 25 процентов (если иное не предусмотрено федеральными законами, отдельными решениями Правительства Российской Федерации (или) порядком, определенным Правительством Российской Федерации). При расчете доли участия офшорных компаний в капитале российских юридических лиц не учитывается прямое и (или) косвенное участие офшорных компаний в капитале публичных акционерных обществ (в том числе со статусом международной компании), акции которых обращаются на организованных торгах в Российской Федерации, а также косвенное участие офшорных компаний в капитале других российских юридических лиц, реализованное через участие в капитале указанных публичных акционерных обществ;

— участник отбора не находится в перечне организаций и физических лиц, в отношении которых имеются сведения об их причастности к экстремистской деятельности или терроризму;

— участник отбора не находится в составляемых в рамках реализации полномочий, предусмотренных главой VII Устава ООН, Советом Безопасности ООН или органами, специально созданными решениями Совета Безопасности ООН, перечнях организаций и физических лиц, связанных с террористическими организациями и террористами или с распространением оружия массового уничтожения;

— участник отбора не получает средства из бюджета города, из которого планируется предоставление субсидии в соответствии с настоящим Порядком, на основании иных нормативных правовых актов субъекта Российской Федерации, муниципальных правовых актов на цели, установленные настоящим Порядком;

— участник отбора не является иностранным агентом в соответствии с Федеральным законом «О контроле за деятельностью лиц, находящихся под иностранным влиянием»;

— у участника отбора отсутствуют просроченная задолженность по возврату в бюджет города, из которого планируется предоставление субсидии в соответствии с настоящим Порядком, иных субсидий, бюджетных инвестиций, а также иная просроченная (неурегулированная) задолженность по денежным обязательствам перед городом Хабаровском, из бюджета которого планируется предоставление субсидии в соответствии с настоящим Порядком.

2.8. Участник отбора вправе по собственной инициативе представить в соответствии с пунктом 2.11 настоящего Порядка следующие документы для подтверждения соответствия требованиям, установленным пунктом 2.7 настоящего Порядка:

— выписку из Единого государственного реестра юридических лиц, подтверждающую соответствие участника отбора требованию, установленному абзацем вторым пункта 2.7 настоящего Порядка;

— документ, полученный на официальном сайте Федеральной службы по финансовому мониторингу (Росфинмониторинг) <https://www.fedsfm.ru/>, подтверждающий соответствие участника отбора требованию, установленному абзацем третьим пункта 2.7 настоящего Порядка;

— сводный перечень Совета Безопасности Организации Объединенных Наций, полученный при помощи официального сайта Федеральной службы по финансовому мониторингу (Росфинмониторинг) <https://www.fedsfm.ru/>, подтверждающей соответствие требованию, установленному абзацем четвертым пункта 2.7 настоящего Порядка;

— документ, подтверждающий соответствие участника отбора требованию, установленному абзацем пятым пункта 2.7 настоящего Порядка;

— документ, подтверждающий соответствие требованию, установленному абзацем шестым пункта 2.7 настоящего Порядка с приложением реестра иностранных агентов, размещенного на официальном сайте Министерства юстиции Российской Федерации (Минюст России) <https://minjust.gov.ru/>;

— документ, подтверждающий соответствие требованию, установленному абзацем седьмым пункта 2.7 настоящего Порядка.

ГРБС запрещено требовать от участника отбора предоставления документов и информации в целях подтверждения соответствия участника отбора требованиям, определенным пунктом 2.7 настоящего Порядка, при наличии соответствующей информации в государственных информационных системах, доступ к которым у ГРБС имеется в рамках межведомственного электронного взаимодействия, за исключением случая, если участник отбора готов представить указанные документы и информацию ГРБС по собственной инициативе.

В случае если участник отбора не представил по собственной инициативе документы, предусмотренные в настоящем пункте, ГРБС самостоятельно запрашивает документы, предусмотренные в настоящем пункте, в рамках межведомственного электронного взаимодействия в сроки, предусмотренные в пункте 2.15 настоящего Порядка, в целях осуществления проверки на соответствие участника отбора требованиям, установленным в пункте 2.7 настоящего Порядка.

2.9. ГРБС осуществляет проверку на соответствие участника отбора требованиям, определенным пунктом 2.7 настоящего Порядка, в порядке и сроки, предусмотренные в пункте 2.15 настоящего Порядка.

Проверка участника отбора на соответствие требованиям, определенным пунктом 2.7 настоящего Порядка, осуществляется автоматически в системе «Электронный бюджет» на основании данных государственных информационных систем, в том числе с использованием единой системы межведомственного электронного взаимодействия (при наличии технической возможности).

Подтверждение соответствия участника отбора требованиям, определенным пунктом 2.7 настоящего Порядка, в случае отсутствия технической возможности осуществления автоматической проверки в системе «Электронный бюджет» осуществляется путем проставления в электронном виде участником отбора отметок о соответствии указанным требованиям посредством заполнения соответствующих экранных форм веб-интерфейса системы «Электронный бюджет».

2.10. Направления расходов, источником финансового обеспечения которых является субсидия:

а) оплата услуг ведущего мероприятия и (или) аниматора, и (или) фотографов, и (или) видеопрографов, и (или) звукорежиссеров, и (или) исполнителей творческих номеров, и (или) услуги лектора и (или) спикера и (или) оплата услуг по подготовке сценария мероприятия, и (или) оформление сцены и (или) зала, и (или) транспортировка оборудования в целях проведения мероприятия;

б) оплата аренды помещения, используемого для проведения мероприятия;

в) оплата труда сотрудников общественной организации, осуществляющих деятельность в интересах женских сообществ, ответственных за организацию и проведение мероприятий, затраты на оплату труда сотрудников, приглашенных специалистов, задействованных в проведении мероприятий;

г) оплата услуг связи в целях проведения мероприятия (стационарных телефонных номеров, Интернета), услуг банка;

д) приобретение расходных (канцелярские товары, картридж для принтера, полиграфическая и печатная продукция) и хозяйственных материалов в целях проведения мероприятия;

е) оплата заправки картриджа для принтера, используемого для проведения мероприятия;

ж) приобретение материально-технической базы для организации и проведения мероприятий (методическая литература, наглядный и демонстрационный материалы, призы, сувенирная и имиджевая продукция, раздаточный материал, наградная продукция), цветы (букеты);

з) проживание в гостинице экономкласса, проезд на наземном или воздушном транспорте экономкласса с целью организации проведения мероприятия;

и) приобретение компьютерной техники и программного обеспечения, используемого для проведения мероприятия;

к) затраты на оплату услуг по организации питания либо приобретение продуктов питания для проведения мероприятий.

2.11. Участник отбора в объявлении о проведении отбора, формирует предложение на участие в отборе на получение субсидии в электронной форме посредством заполнения соответствующих экранных форм веб-интерфейса системы «Электронный бюджет», включающую в том числе информацию об участнике отбора, предлагаемые участником отбора значения результата предоставления субсидии, установленного пунктом 2.24 настоящего Порядка, а также размер запрашиваемой субсидии, и представляет в систему «Электронный бюджет» электронные копии следующих документов (документов на бумажном носителе, преобразованных в электронную форму путем сканирования) (далее — предложение):

— план мероприятий на год предоставления субсидии (по форме согласно приложению № 1 к настоящему Порядку);

— смета планируемых расходов общественной организации, осуществляющей деятельность в интересах женских сообществ, на год предоставления субсидии (по форме согласно приложению № 2 к настоящему Порядку);

— копии учредительных документов участника отбора;

— копия документа, подтверждающего право подписи лица, действующего без доверенности, либо документа, подтверждающего полномочия представителя (в случае предоставления документов лицом, не имеющим права действовать без доверенности);

— согласие на обработку персональных данных руководителя участника отбора, и бухгалтера организации, соответствующее требованиям Федерального закона от 27.07.2006 № 152-ФЗ «О персональных данных»;

— документ из учреждений Центрального банка Российской Федерации или кредитных организаций о наличии счета, открытого участником отбора;

— документы, предусмотренные в пункте 2.8 настоящего Порядка (предоставляются по инициативе участника отбора).

Документы на бумажном носителе, преобразованные в электронную форму путем сканирования, должны быть составлены на русском языке, в них не должно быть подчисток, приписок, зачеркнутых слов. Документы на бумажном носителе, преобразованные в электронную форму путем сканирования, должны быть четкими, без полос и затемнений.

Участник отбора самостоятельно несет все расходы, связанные с подготовкой предложения на участие в отборе, а также с открытием и обслуживанием счета, необходимого для перечисления субсидии, в случае его отсутствия.

Предложение на участие в отборе подписывается усиленной квалифицированной электронной подписью руководителя участника отбора или уполномоченного им лица.

2.12. Критериями отбора, которым должны соответствовать участники отбора получатели субсидии, являются:

— мероприятия участника отбора направлены на содействие росту социальной активности женщин города Хабаровска в политической, экономической, социальной и культурной деятельности, привлечение женских сообществ к участию в продвижении семейных ценностей;

— предоставление в полном объеме предложения, указанного в объявлении о проведении отбора, предусмотренного настоящим Порядком;

— соответствие представленного участником отбора предложения требованиям, установленным в объявлении о проведении отбора, предусмотренным настоящим Порядком;

— подача участником отбора предложения в срок и время, определенные в объявлении о проведении отбора для подачи предложения;

— соответствие расходов, указанных в смете планируемых расходов общественной организации, осуществляющей деятельность в интересах женских сообществ, представленных участником отбора, направлениям расходов, указанным в пункте 2.10 настоящего Порядка;

— достоверность представленной получателем субсидии информации, в том числе достоверность информации, содержащейся в документах, представленных участником отбора в целях подтверждения соответствия требованиям, установленным в пункте 2.7 настоящего Порядка;

— предоставление доработанного предложения в соответствии с пунктом 2.13 настоящего Порядка (в случае возвращения предложения на доработку в соответствии с пунктом 2.13 настоящего Порядка).

2.13. Датой предоставления участником отбора предложения на участие в отборе считается день подписания участником отбора предложения с присвоением ему регистрационного номера в системе «Электронный бюджет».

При наличии несоответствия предложения на участие в отборе требованиям, установленным абзацем девятым пункта 2.11 настоящего Порядка, ГРБС посредством заполнения соответствующих экранных форм веб-интерфейса системы «Электронный бюджет» возвращает участнику отбора представленное участником отбора предложение в течение пяти рабочих дней со дня подписания протокола вскрытия.

Доработка предложения на участие в отборе и предоставление его в систему «Электронный бюджет» ГРБС осуществляется участником отбора в течение двух рабочих дней со дня получения предложения участником отбора на доработку.

В случае доработки предложения участником отбора в соответствии с порядком и в сроки, установленные настоящим пунктом, рассмотрение ГРБС представленного предложения на участие в отборе в рамках настоящего Порядка осуществляется с учетом его доработки.

В случае непредставления участником отбора предложения на участие в отборе после доработки в соответствии с порядком и в сроки, установленные настоящим пунктом, ГРБС принимает решение об отклонении предложения на участие в отборе и об отказе в предоставлении субсидии в порядке и сроки, предусмотренные в пункте 2.15 настоящего Порядка.

2.14. Участник отбора со дня предоставления предложения на участие в отборе и не позднее дня окончания срока предоставления предложения на участие в отборе, указанного в объявлении о проведении отбора, вправе внести изменения в предложение на участие в отборе посредством заполнения соответствующих экранных форм веб-интерфейса системы «Электронный бюджет» и (или) предоставления в систему «Электронный бюджет» электронных копий документов. На основании заполненных соответствующих экранных форм веб-интерфейса системы «Электронный бюджет» о внесении изменений в предложение на участие в отборе, либо на основании предоставления в систему «Электронный бюджет» электронных копий документов рассмотрение ГРБС предложения на участие в отборе осуществляется с учетом внесенных изменений.

Участник отбора вправе отозвать предложение на участие в отборе, поданное в соответствии с настоящим Порядком, до дня заключения соглашения, посредством заполнения соответствующих экранных форм веб-интерфейса системы «Электронный бюджет».

ГРБС в течение одного рабочего дня со дня заполнения участником отбора соответствующих экранных форм веб-интерфейса системы «Электронный бюджет» об отзыве предложения на участие в отборе, прекращает процедуру предоставления субсидии и на основании заполненных участником отбора соответствующих экранных форм веб-интерфейса системы «Электронный бюджет» об отзыве предложения на участие в отборе возвращает предложение участнику отбора посредством заполнения соответствующих экранных форм веб-интерфейса системы «Электронный бюджет».

2.15. В течение одного рабочего дня, следующего за днем окончания срока приема предложения на участие в отборе, указанного в объявлении о проведении отбора, ГРБС открывается доступ в системе «Электронный бюджет» к предложениям для их рассмотрения.

Протокол вскрытия предложений на участие в отборе формируется автоматически на едином портале и подписывается усиленной квалифицированной электронной подписью начальника ГРБС в системе «Электронный бюджет» в день открытия доступа к предложениям на участие в отборе в системе «Электронный бюджет» и размещается на едином портале не позднее одного рабочего дня, следующего за днем его подписания.

Предложения на участие в отборе рассматриваются ГРБС в течение десяти рабочих дней со дня подписания протокола вскрытия предложений на предмет их соответствия требованиям, предусмотренным в пункте 2.7 настоящего Порядка, а также на предмет соответствия участника отбора требованиям, установленным пунктом 2.7 настоящего Порядка.

Ранжирование поступивших предложений на участие в отборе осуществляется исходя из очередности поступления предложений.

По результатам рассмотрения предложений на участие в отборе ГРБС в течение двух рабочих дней со дня рассмотрения предложений принимает одно из следующих решений:

— о предоставлении субсидии;

— об отклонении предложения и об отказе в предоставлении субсидии.

На основании решений, указанных в настоящем пункте, на Едином портале в день принятия указанных решений, автоматически формируется протокол подведения итогов отбора, который подписывается усиленной квалифицированной электронной подписью начальника ГРБС в системе «Электронный бюджет» и размещается на Едином портале и на официальном сайте ГРБС в сети Интернет (<https://khv27.ru>) не позднее одного рабочего дня, следующего за днем его подписания.

Протокол подведения итогов отбора должен содержать следующие сведения:

— дата, время и место проведения рассмотрения предложений;

— информация об участниках отбора, предложения которых были рассмотрены;

— информация о участниках отбора, предложения которых были отклонены, с указанием причин их отклонения, в том числе положений объявления о проведении отбора, которым не соответствуют предложения;

— наименование получателя (получателей) субсидии, с которым заключается договор, и размер предоставляемой ему субсидии.

Внесение изменений в протокол подведения итогов отбора осуществляется не позднее десяти календарных дней со дня подписания первой версии протокола подведения итогов отбора путем формирования новой версии протокола подведения итогов отбора с указанием причин внесения изменений.

Новая версия протокола подведения итогов отбора формируется автоматически на едином портале и подписывается усиленной квалифицированной электронной подписью начальника ГРБС в системе «Электронный бюджет», а также размещается на Едином портале и на официальном сайте ГРБС в сети Интернет (<https://khv27.ru>) не позднее одного рабочего дня, следующего за днем его подписания.

Решение о предоставлении субсидии принимается исходя из очередности предоставления предложений на участие в отборе получателями субсидии в системе «Электронный бюджет», в случае отсутствия оснований (причин) для отклонения предложения на стадии рассмотрения предложений и об отказе в предоставлении субсидии, установленных в пункте 2.15 настоящего Порядка.

Решение ГРБС о предоставлении субсидии оформляется постановлением администрации города Хабаровска о предоставлении субсидии из бюджета города общественным организациям, осуществляющим деятельность в интересах женских сообществ, на проведение мероприятий, способствующих сохранению и улучшению в городе Хабаровске благоприятной среды для развития и поддержки гражданских инициатив и социально значимых проектов женских сообществ, направленных на создание сети женских городских организаций, повышение социального статуса женщин, продвижение лучших практик участия женских сообществ в решении актуальных общественно-политических, социально-экономических вопросов города Хабаровска (далее — постановление).

В течение 40 календарных дней со дня подписания протокола подведения итогов отбора, ГРБС обеспечивает подготовку, оформление, согласование и подписание постановления.

Решение об отклонении предложения и об отказе в предоставлении субсидии принимается в форме приказа ГРБС в случае наличия оснований (причин) для отклонения предложения на стадии рассмотрения предложений и об отказе в предоставлении субсидии, установленных в пункте 2.16 настоящего Порядка.

Приказ ГРБС об отклонении предложения и об отказе в предоставлении субсидии подписывается ГРБС в лице начальника ГРБС в течение пяти рабочих дней со дня подписания протокола подведения итогов отбора.

В случае принятия решения об отклонении предложения и об отказе в предоставлении субсидии ГРБС в течение пяти рабочих дней со дня принятия решения об отклонении предложения и об отказе в предоставлении субсидии формирует и направляет уведомление об отклонении предложения и об отказе в предоставлении субсидии с указанием оснований (причин) для отклонения предложения на стадии рассмотрения предложений и об отказе в предоставлении субсидии посредством заполнения соответствующих экранных форм веб-интерфейса системы «Электронный бюджет».

2.16. Основаниями (причинами) для отклонения предложения на участие в отборе на стадии рассмотрения предложений и об отказе в предоставлении субсидии являются:

— несоответствие участника отбора критерию отбора, указанному в абзаце втором пункта 2.12 настоящего Порядка;

— несоответствие участника отбора требованиям, установленным в пункте 2.7 настоящего Порядка;

— непредставление (представление не в полном объеме) предложения на участие в отборе, указанного в объявлении о проведении отбора;

— несоответствие представленного участником отбора предложения требованиям, установленным в Объявлении о проведении отбора, предусмотренного настоящим Порядком;

— подача участником отбора предложения ранее даты и (или) времени, определенных для подачи предложения;

— подача участником отбора предложения после даты и (или) времени, определенных для подачи предложения;

— несоответствие расходов, указанных в смете планируемых расходов общественной организации, осуществляющей деятельность в интересах женских сообществ, представленных участником отбора, направлениям расходов, указанным в пункте 2.10 настоящего Порядка;

— установление факта недостоверности представленной получателем субсидии информации, в том числе недостоверность информации, содержащейся в документах, представленных участником отбора в целях подтверждения соответствия требованиям, установленным в пункте 2.7 настоящего Порядка;

— непредставление доработанного предложения на участие в отборе в соответствии с пунктом 2.13 настоящего Порядка (в случае возвращения предложения на доработку в соответствии с пунктом 2.13 настоящего Порядка).

2.17. Решение о признании отбора несостоявшимся принимается в следующих случаях:

— по окончании приема заявок не подано ни одной заявки;

— все поступившие ГРБС заявки отозваны участниками отбора;

— по результатам рассмотрения заявок в отношении всех участников отбора приняты решения об отклонении заявок и об отказе в предоставлении гранта.

ГРБС в течение пяти рабочих дней со дня наступления случая признания отбора несостоявшимся, указанного в настоящем пункте, принимает решение о признании отбора несостоявшимся в форме приказа ГРБС. Размещение объявления о признании отбора несостоявшимся осуществляется ГРБС в течение одного рабочего дня со дня принятия приказа ГРБС, указанного в настоящем пункте, на едином портале и на официальном сайте ГРБС в сети Интернет (<https://khv27.ru>).

2.18. В случае если общий объем субсидии, предоставленной получателям субсидии, меньше суммы лимитов бюджетных обязательств, предусмотренных в бюджете города, доведенных в установленном порядке до ГРБС на цели, указанные в пункте 1.3 настоящего Порядка, но не менее 500 тысяч рублей ГРБС в течение пяти рабочих дней со дня перечисления субсидии получателем субсидии принимает решение о проведении дополнительного отбора на нераспределенный остаток бюджетных ассигнований. Решение о проведении дополнительного отбора принимается в форме приказа ГРБС.

Объявление о проведении дополнительного отбора формируется и размещается ГРБС в следующем порядке:

— формирование объявления о проведении дополнительного отбора осуществляется в текстовом формате, позволяющем разместить данное объявление в соответствии с абзацем четвертым настоящего Порядка;

— в течение пяти рабочих дней со дня принятия решения о проведении дополнительного отбора сформированное объявление о проведении дополнительного отбора размещается на едином портале и на официальном сайте ГРБС в сети Интернет (<https://khv27.ru>).

В объявлении о проведении отбора указываются сведения, предусмотренные пунктом 2.5 настоящего Порядка.

Дополнительный отбор проводится в соответствии с настоящим Порядком.

2.19. В течение десяти рабочих дней со дня принятия решения о предоставлении субсидии ГРБС формирует в соответствии с типовой формой, установленной финансовым департаментом администрации города Хабаровска, посредством заполнения соответствующих экранных форм веб-интерфейса системы «Электронный бюджет» и направляет в системе «Электронный бюджет» проект соглашения для подписания участником отбора.

Условием заключения соглашения является принятие в отношении участника отбора решения о предоставлении субсидии.

Получатель субсидии подписывает проект соглашения в системе «Электронный бюджет» в течение двух рабочих дней со дня его получения для подписания.

В случае подписания получателем субсидии проекта соглашения в системе «Электронный бюджет» в срок, установленный абзацем третьим настоящего пункта, ГРБС осуществляет проверку на соответствие получателя субсидии требованиям, указанным в пункте 2.6 настоящего Порядка, в течение двух рабочих дней со дня подписания проекта соглашения получателем субсидии.

В случае соответствия получателя субсидии требованиям, указанным в пункте 2.7 настоящего Порядка, ГРБС подписывает проект соглашения в системе «Электронный бюджет» в течение двух рабочих дней со дня его подписания получателем субсидии.

В случае несоответствия получателя субсидии требованиям, указанным в пункте 2.7 настоящего Порядка, ГРБС в течение пяти рабочих дней со дня подписания проекта соглашения получателем субсидии, принимает решение об отклонении предложения и об отказе в предоставлении субсидии в форме приказа ГРБС. Решение, указанное в настоящем абзаце направляется получателю субсидии посредством заполнения соответствующих экранных форм веб-интерфейса системы «Электронный бюджет» в течение пяти рабочих дней со дня его принятия.

В случае неподписания получателем субсидии проекта соглашения в системе «Электронный бюджет» в срок, установленный абзацем третьим настоящего пункта, ГРБС в течение пяти рабочих дней со дня истечения указанного срока принимает решение об отклонении предложения и об отказе в предоставлении субсидии в форме приказа ГРБС. Решение, указанное в настоящем абзаце, направляется получателю субсидии посредством заполнения соответствующих экранных форм веб-интерфейса системы «Электронный бюджет» в течение пяти рабочих дней со дня его принятия.

В соглашении в случае уменьшения ГРБС ранее доведенных лимитов бюджетных обязательств, приводящего к невозможности предоставления субсидии в размере, определенном в соглашении, включаются условия о согласовании новых условий соглашения или о расторжении соглашения при недостижении согласия по новым условиям.

2.20. ГРБС и получателем субсидии по взаимному согласию могут быть изменены условия соглашения путем заключения дополнительного соглашения к соглашению в соответствии с типовой формой, установленной финансовым департаментом администрации города Хабаровска (далее — дополнительное соглашение).

2.20.1. Условиями заключения дополнительного соглашения являются:

— исправление технических ошибок, допущенных при заключении соглашения;

— внесение изменений в преамбулу соглашения и (или) в раздел «Платежные реквизиты сторон»;

— уменьшение ранее доведенных до ГРБС лимитов бюджетных обязательств, приводящее к невозможности предоставления субсидии в размере, определенном в соглашении;

— реорганизация получателя субсидии, являющегося юридическим лицом, в форме слияния, присоединения или преобразования;

— внесение изменений в утвержденный План мероприятий по достижению результатов предоставления субсидии;

— в случае уменьшения объема субсидии в связи с изменением формата и (или) места проведения мероприятий.

2.20.2. В случае выявления условий заключения дополнительного соглашения, указанных в абзацах втором и (или) третьем и (или) пятом подпункта 2.20.1 пункта 2.20 настоящего Порядка, получатель субсидии в течение двух рабочих дней со дня выявления условий заключения дополнительного соглашения формирует и направляет посредством заполнения соответствующих экранных форм веб-интерфейса системы «Электронный бюджет» уведомление о необходимости заключения дополнительного соглашения с указанием условий заключения дополнительного соглашения и необходимых изменений.

ГРБС в течение двух рабочих дней со дня получения уведомления, указанного в абзаце первом настоящего подпункта, рассматривает его. В случае наличия условий заключения дополнительного соглашения, указанных в абзацах втором и (или) третьем и (или) пятом подпункта 2.20.1 пункта 2.20 настоящего Порядка, ГРБС в течение одного рабочего дня со дня рассмотрения уведомления о необходимости заключения дополнительного соглашения формирует дополнительное соглашение и направляет посредством заполнения соответствующих экранных форм веб-интерфейса системы «Электронный бюджет» получателю субсидии проект дополнительного соглашения в системе «Электронный бюджет».

Получатель субсидии в течение двух рабочих дней со дня получения проекта дополнительного соглашения рассматривает и подписывает проект дополнительного соглашения в системе «Электронный бюджет».

ГРБС в течение двух рабочих дней со дня получения подписанного проекта дополнительного соглашения рассматривает и подписывает проект дополнительного соглашения в системе «Электронный бюджет».

В случае непредставления получателем субсидии подписанного проекта дополнительного соглашения в срок, указанный в абзаце третьем настоящего подпункта, дополнительное соглашение не заключается.

При отсутствии условий заключения дополнительного соглашения, указанных в абзацах втором и (или) третьем и (или) пятом подпункта 2.20.1 пункта 2.20 настоящего Порядка, ГРБС в течение двух рабочих дней со дня получения уведомления о необходимости заключения дополнительного соглашения направляет получателю субсидии уведомление с обоснованием причин отказа в заключении дополнительного

соглашения посредством заполнения соответствующих экранных форм веб-интерфейса системы «Электронный бюджет».

При реорганизации получателя субсидии в форме слияния, присоединения или преобразования в соглашение вносятся изменения путем заключения дополнительного соглашения к соглашению в части перемены лица в обязательстве с указанием в соглашении юридического лица, являющегося правопреемником.

2.20.3. В случае выявления условий заключения дополнительного соглашения, указанных в подпункте 2.20.1 пункта 2.20 настоящего Порядка, ГРБС в течение двух рабочих дней со дня выявления условий заключения дополнительного соглашения формирует дополнительное соглашение посредством заполнения соответствующих экранных форм веб-интерфейса системы «Электронный бюджет» получателю субсидии проект дополнительного соглашения и уведомление с указанием условий заключения дополнительного соглашения в системе «Электронный бюджет».

Получатель субсидии в течение двух рабочих дней со дня получения уведомления с указанием условий заключения дополнительного соглашения и проекта дополнительного соглашения рассматривает и подписывает в системе «Электронный бюджет».

ГРБС в течение двух рабочих дней со дня получения подписанного проекта дополнительного соглашения рассматривает и подписывает проект дополнительного соглашения в системе «Электронный бюджет».

В случае непредставления получателем субсидии подписанного проекта дополнительного соглашения в срок, указанный в абзаце втором настоящего подпункта, дополнительное соглашение не заключается.

2.21. Размер субсидии рассчитывается в пределах средств, предусмотренных на цели, указанные в пункте 1.3 настоящего Порядка по следующей формуле:

$$C = A + B + C + D + E + F + G + H + I + J,$$

где:

C — размер субсидии;

A — оплата услуг ведущего мероприятия и (или) аниматора, и (или) фотографов, и (или) видеографов, и (или) звукорежиссеров, и (или) исполнителей творческих номеров, и (или) услуги лектора и (или) спикера и (или) оплата услуг по подготовке сценария мероприятия, и (или) оформление сцены и (или) зала, и (или) транспортировка оборудования в целях проведения мероприятия;

B — оплата аренды помещения, используемого для проведения мероприятия;

C — оплата труда сотрудников общественной организации, осуществляющей деятельность в интересах женских сообществ, ответственных за организацию и проведение мероприятий, затраты на оплату труда сотрудников, приглашенных специалистов, задействованных в проведении мероприятий;

D — оплата услуг связи в целях проведения мероприятия (стационарных телефонных номеров, Интернета), услуг банка;

E — приобретение расходных (канцелярские товары, картридж для принтера, полиграфическая и печатная продукция) и хозяйственных материалов в целях проведения мероприятия;

F — оплата заправки картриджа для принтера, используемого для проведения мероприятия;

G — приобретение материально-технической базы для организации и проведения мероприятий (методическая литература, наглядный и демонстрационный материалы, призы, сувенирная и имиджевая продукция, раздаточный материал, наградная продукция) цветы (букеты);

H — проживание в гостинице экономкласса, проезд на наземном или воздушном транспорте экономкласса с целью организации проведения мероприятия;

I — приобретение компьютерной техники и программного обеспечения, используемого для проведения мероприятия;

J — затраты на оплату услуг по организации питания либо приобретение продуктов питания для проведения мероприятия.

Субсидия предоставляется в размере, рассчитанном по формуле, указанной в настоящем пункте, но в пределах бюджетных ассигнований, предусмотренных на соответствующий финансовый год на предоставление субсидии.

2.22. Получателям субсидий и лицам, являющимся поставщиками (подрядчиками), исполнителями по договорам (соглашениям) заключенным в целях исполнения обязательств по соглашению, заключенному с получателем субсидии, запрещается приобретать за счет средств, предоставленных в целях финансового обеспечения затрат получателей субсидий, иностранную валюту, за исключением операций, осуществляемых в соответствии с валютным законодательством Российской Федерации при покупке (поставке) высокотехнологичного импортного оборудования, сырья и комплектующих изделий.

2.23. Участник отбора с целью получения разъяснений положений объявления о проведении отбора (далее — разъяснения) обращается к ГРБС в электронной форме посредством заполнения соответствующих экранных форм веб-интерфейса системы «Электронный бюджет».

Датой начала срока предоставления разъяснений является дата размещения объявления о проведении отбора.

Датой окончания срока предоставления разъяснений является дата окончания срока подачи предложений.

ГРБС в течение пяти рабочих дней со дня поступления обращения в системе «Электронный бюджет» направляет участнику отбора разъяснения посредством заполнения соответствующих экранных форм веб-интерфейса системы «Электронный бюджет».

2.24. Результатом предоставления субсидии является проведение 50 мероприятий, организованных получателем субсидии по состоянию на 31 декабря года предоставления субсидии.

2.25. Предоставление субсидии осуществляется при условии согласия получателя субсидии, лиц, являющихся поставщиками (подрядчиками, исполнителями) по договорам (соглашениям), заключенным в целях исполнения обязательств по соглашению, заключенного с получателем субсидии, на осуществление в отношении них проверок ГРБС соблюдения порядка и условий предоставления субсидии, в том числе в части достижения результатов предоставления субсидии, а также проверки органами муниципального финансового контроля в соответствии со статьями 268.1 и 269.2 Бюджетного кодекса Российской Федерации и на включение таких положений в соглашение.

Положение о согласии, предусмотренном в настоящем пункте, включается в соглашение.

2.26. Перечисление субсидии осуществляется с лицевого счета ГРБС, открытого в Управлении Федерального казначейства по Хабаровскому краю, на счет, открытый получателем субсидии в учреждениях Центрального банка Российской Федерации или кредитных организациях.

Субсидия перечисляется ежемесячно, но не позднее 25-го числа каждого месяца, график перечисления по месяцам устанавливается в соответствии с соглашением.

2.27. Решение об отмене проведения отбора принимается в случаях:

— возникновения обстоятельств непреодолимой силы;

— уменьшения в полном объеме бюджетных ассигнований на предоставление субсидии и лимитов бюджетных обязательств, доведенных ГРБС на предоставление субсидии, вследствие обстоятельств непреодолимой силы после объявления отбора.

Под обстоятельствами непреодолимой силы понимаются чрезвычайные, непредвиденные и непредотвратимые обстоятельства, которые нельзя было разумно ожидать либо избежать или преодолеть при объявлении отбора.

В частности, к таким обстоятельствам относятся: стихийные бедствия (землетрясение, наводнение, ураган и т.п.), пожар, массовые заболевания (эпидемии), военные действия, террористические акты, диверсии, запретительные или ограничительные меры, принимаемые органами государственной власти или местного самоуправления, и другие не зависящие от воли ГРБС обстоятельства.

ГРБС в течение одного рабочего дня со дня наступления случая отмены проведения отбора, указанного в настоящем пункте, принимает решение об отмене проведения отбора в форме приказа ГРБС и обеспечивает размещение на официальном сайте ГРБС в сети Интернет (<https://khv27.ru>) и Едином портале объявления об отмене проведения отбора с указанием причин отмены. Отбор считается отмененным со дня принятия приказа ГРБС, указанного в настоящем пункте.

3. Требования к отчетности

3.1. Получатель субсидии посредством заполнения соответствующих экранных форм веб-интерфейса системы «Электронный бюджет» формирует и направляет следующие отчетные документы по формам, предусмотренным типовыми формами соглашений, установленным финансовым департаментом администрации города Хабаровска:

а) ежемесячно — не позднее пятого рабочего дня месяца, следующего за отчетным месяцем:

— отчет об осуществлении расходов, источником финансового обеспечения которого является субсидия;

— документы, подтверждающие фактическое выполнение (оказание) и оплату работ, услуг (платежные поручения, договоры, акты о приемке выполненных работ, счета-фактуры, товарные накладные и другие документы);

б) ежеквартально — не позднее 15 рабочего дня месяца, следующего за отчетным кварталом:

— отчет о достижении значения результата предоставления субсидии;

— документы, подтверждающие достижение значения результата предоставления субсидии, установленного в пункте 2.24 настоящего Порядка.

3.2. ГРБС в течение пяти рабочих дней со дня поступления отчетных документов, указанных в пункте 3.1 настоящего Порядка, в системе «Электронный бюджет» проверяет их на предмет соответствия требованиям пункта 3.1 настоящего Порядка, а также полноты и достоверности содержащихся в них сведений и в случае соответствия отчетных документов требованиям пункта 3.1 настоящего Порядка принимает отчетные документы в системе «Электронный бюджет».

В случае предоставления получателем субсидии отчетных документов, не соответствующих пункту 3.1 настоящего Порядка, ГРБС в течение пяти рабочих дней со дня предоставления отчетных документов направляет получателю субсидии отчетные документы посредством заполнения соответствующих экранных форм веб-интерфейса системы «Электронный бюджет» на доработку для устранения выявленных недостатков.

Получатель субсидии в течение двух рабочих дней со дня получения отчетных документов на доработку устраняет недостатки и направляет исправленные документы посредством заполнения соответствующих экранных форм веб-интерфейса системы «Электронный бюджет» ГРБС.

В случае непредставления отчетных документов в сроки, установленные пунктом 3.1 настоящего Порядка, или непредставления исправленных отчетных документов в сроки, установленные абзацем третьим настоящего пункта, или представления исправленных отчетных документов, не соответствующих требованиям, установленным пунктом 3.1 настоящего Порядка, ГРБС не принимает отчетные документы и проводит процедуру, предусмотренную пунктом 4.4 настоящего Порядка.

В случае предоставления исправленных отчетных документов, соответствующих требованиям пункта 3.1 настоящего Порядка, ГРБС в течение пяти рабочих дней принимает отчетные документы в системе «Электронный бюджет».

4. Требования об осуществлении контроля (мониторинга) за соблюдением условий и порядка предоставления субсидии и ответственности за их нарушение

4.1. В отношении получателя субсидии и лиц, являющихся поставщиками (подрядчиками, исполнителями) по договорам (соглашениям), заключенным в целях исполнения обязательств по соглашению, заключенному с получателем субсидии осуществляются проверки ГРБС, предоставляющим субсидию, соблюдения ими порядка и условий предоставления субсидии, в том числе в части достижения результатов ее предоставления, а также проверки органами муниципального финансового контроля в соответствии со статьями 268.1 и 269.2 Бюджетного кодекса Российской Федерации.

4.2. Получатель субсидии несет следующие меры ответственности за нарушение условий и порядка предоставления субсидии, в том числе за недостижение результатов предоставления субсидии:

— возврат средств субсидии в бюджет города в случае нарушения получателем субсидии условий, установленных при предоставлении субсидии, выявленного в том числе по фактам проверок, проведенных ГРБС и органами муниципального финансового контроля, а также в случае недостижения значений результатов предоставления субсидии.

4.3. Соглашение подлежит досрочному расторжению, а субсидия — возврату получателем субсидии в бюджет города в случаях:

а) нарушения получателем субсидии условий и порядка предоставления субсидии;

б) непредставления отчетных документов в сроки, установленные пунктом 3.1 настоящего Порядка, или непредставления исправленных отчетных документов в сроки, установленные абзацем третьим пункта 3.2 настоящего Порядка, или представления исправленных отчетных документов, не соответствующих требованиям, установленным пунктом 3.1 настоящего Порядка;

в) недостижения согласия по новым условиям соглашения в случае уменьшения ГРБС ранее доведенных лимитов бюджетных обязательств, приводящего к невозможности предоставления субсидии в размере, определенном соглашением;

г) недостижения результата предоставления субсидии, установленного пунктом 2.24 настоящего Порядка.

4.4. При выявлении случаев, предусмотренных пунктом 4.3 настоящего Порядка,

ГРБС в течение десяти рабочих дней со дня выявления такого случая составляет акт о выявлении случаев, предусмотренных пунктом 4.3 настоящего Порядка (далее — Акт), в котором указываются выявленные нарушения и сроки их устранения. Акт подписывается ГРБС и лицом, в отношении которого проводилась эта проверка.

Для подписания Акта получателю субсидии назначаются время и дата, о которых ему сообщает ГРБС по телефону либо телефонограммой, либо факсограммой, либо с использованием электронной связи, не позднее чем за один рабочий день до дня подписания Акта.

В случае уклонения или отказа получателя субсидии, в отношении которого проводилась проверка, от подписания Акта в Акте делается соответствующая запись. Акт предоставляется получателю субсидии с нарочным в день его подписания получателем субсидии либо, в случае уклонения или отказа получателя субсидии от его подписания, Акт направляется получателю субсидии почтовым отправлением в течение трех рабочих дней со дня истечения срока его подписания Получателем субсидии и считается полученным по истечении семи календарных дней со дня его отправления.

В случае неустранения получателем субсидии нарушений в сроки, указанные в Акте, ГРБС в течение десяти рабочих дней со дня окончания срока, указанного в Акте, расторгает соглашение в системе «Электронный бюджет» и предъявляет в системе «Электронный бюджет» посредством заполнения соответствующих экранных форм веб-интерфейса системы «Электронный бюджет» получателю субсидии требование о возврате средств предоставленной субсидии в бюджет города.

ГРБС при реорганизации получателя субсидии в форме разделения, выделения, а также при ликвидации Получателя субсидии расторгает соглашение с формированием уведомления о расторжении соглашения в одностороннем порядке и акта об исполнении обязательств по соглашению с отражением информации о неисполненных получателем субсидии обязательствах, источником финансового обеспечения которых является субсидия, и возврате неиспользованного остатка субсидии в бюджет города в системе «Электронный бюджет».

4.5. Получатель субсидии обязан осуществить возврат предоставленной субсидии в течение десяти рабочих дней со дня получения требования о возврате предоставленной субсидии в бюджет города.

В случае невозврата предоставленной субсидии в установленный срок ГРБС в трехмесячный срок со дня окончания срока, указанного в настоящем пункте, обращается в суд с требованием о взыскании средств предоставленной субсидии.

4.6. ГРБС проводит мониторинг достижения значений результатов предоставления субсидии, определенных соглашением, и событий, отражающих факт завершения соответствующего мероприятия по получению результата предоставления субсидии (контрольная точка), в порядке и по формам, которые установлены порядком проведения мониторинга достижения результатов предоставления субсидии, установленным Министерством финансов Российской Федерации.

Приложение № 1

к Порядку предоставления субсидии из бюджета городского округа «Город Хабаровск» общественным организациям, осуществляющим деятельность в интересах женских сообществ

ПЛАН мероприятий на 20__ год Организация

(наименование организации)

№ п/п	Наименование мероприятия	Сумма расходов (руб.)	Период проведения мероприятия	Количество участников	Ответственный (Ф.И.О., отчество — при наличии)

Руководитель организации

(подпись)

М.П. (расшифровка подписи)
(при наличии)

Бухгалтер

(подпись)

(расшифровка подписи)

«__» _____ 20__ года

Приложение № 2

к Порядку предоставления субсидии из бюджета городского округа «Город Хабаровск» общественным организациям, осуществляющим деятельность в интересах женских сообществ

СМЕТА

планируемых расходов общественной организации, осуществляющей деятельность в интересах женских сообществ на 20__ год

Организация

(наименование организации)

№ п/п	Наименование мероприятия	Направления расходов	Сумма расходов (руб.)	Период проведения мероприятия
1.				
2.				
3.				
4.				
5.				

Руководитель организации

(подпись)

М.П. (расшифровка подписи)
(при наличии)

Бухгалтер

(подпись)

(расшифровка подписи)

«__» _____ 20__ года

**АДМИНИСТРАЦИЯ ГОРОДА ХАБАРОВСКА
ПОСТАНОВЛЕНИЕ
05.05.2026 № 2654**

г. Хабаровск

О внесении изменений в постановление администрации города Хабаровска от 22.06.2018 № 2192 «О проведении городского смотра-конкурса «Лучший двор» и о признании утратившими силу отдельных муниципальных правовых актов»

В соответствии с Уставом городского округа «Город Хабаровск» администрация города Хабаровска

ПОСТАНОВЛЯЕТ:

1. Внести в постановление администрации города Хабаровска от 22.06.2018 № 2192 «О проведении городского смотра-конкурса «Лучший двор» и о признании утратившими силу отдельных муниципальных правовых актов» следующие изменения:

1.1. В пункте 1 слова «Михайлов Д.Г.» заменить словами «Безуглый Е.Б.».

1.2. В пункте 8 слова «Варады В.Е.» заменить словами «Елькина Д.Е.».

1.3. В приложении № 3 «Состав городской конкурсной комиссии по проведению смотра-конкурса «Лучший двор»:

1.3.1. Слова «Варады Вадим Евгеньевич, первый заместитель мэра города Хабаровска по городскому хозяйству — председатель комиссии» заменить словами «Кустов Олег Валерьевич, первый заместитель начальника управления жилищно-коммунального хозяйства и эксплуатации жилищного фонда администрации города Хабаровска — председатель комиссии».

1.3.2. Слова «Кустов Олег Валерьевич, первый заместитель начальника управления жилищно-коммунального хозяйства и эксплуатации жилищного фонда администрации города Хабаровска» исключить.

2. Пресс-службе администрации города Хабаровска (Лесков А.Н.) обнародовать настоящее постановление путем опубликования (размещения) в сетевом издании «Интернет-портал «Хабаровские вести» (KHAV-VESTI.RU).

3. Контроль за выполнением настоящего постановления возложить на первого заместителя мэра города по городскому хозяйству администрации города Хабаровска Елькина Д.А.

Мэр города Хабаровска С.А. КРАВЧУК

**АДМИНИСТРАЦИЯ ГОРОДА ХАБАРОВСКА
ПОСТАНОВЛЕНИЕ
05.05.2026 № 2655**

г. Хабаровск

Об изменении муниципального маршрута регулярных перевозок № 22

В соответствии с Федеральным законом от 13.07.2015 № 220-ФЗ «Об организации регулярных перевозок пассажиров и багажа автомобильным транспортом и городским наземным электрическим транспортом в Российской Федерации и о внесении изменений в отдельные законодательные акты Российской Федерации», постановлением администрации города Хабаровска от 21.04.2016 № 1315 «Об утверждении Порядка организации регулярных перевозок автомобильным транспортом и городским наземным электрическим транспортом», на основании Устава городского округа «Город Хабаровск» администрация города Хабаровска

ПОСТАНОВЛЯЕТ:

1. Изменить с 06.05.2026 муниципальный маршрут регулярных перевозок № 22 согласно следующим изменениям, вносимым в реестр муниципальных маршрутов регулярных перевозок:

1.1. В строке маршрута с регистрационным номером 1.27 в столбце 11 «Порядок посадки и высадки пассажиров» слова «в любом не запрещенном правилами дорожного движения месте по маршруту, только в установленных остановочных пунктах» заменить словами «только в установленных остановочных пунктах».

2. Управлению промышленности и транспорта администрации города Хабаровска (Ощановский В.И.) внести с 06.05.2026 изменения в реестр муниципальных маршрутов регулярных перевозок согласно пункту 1 настоящего постановления.

3. Пресс-службе администрации города Хабаровска (Лесков А.Н.) обнародовать настоящее постановление путем опубликования (размещения) в сетевом издании «Интернет-портал «Хабаровские вести» (KHAV-VESTI.RU).

4. Контроль за исполнением настоящего постановления возложить на заместителя мэра города по промышленности, транспорту и работе с правоохранительными органами администрации города Хабаровска Горшенина А.В.

Мэр города Хабаровска С.А. КРАВЧУК

**АДМИНИСТРАЦИЯ ГОРОДА ХАБАРОВСКА
ПОСТАНОВЛЕНИЕ
05.05.2026 № 2656**

г. Хабаровск

Об изъятии для муниципальных нужд земельного участка с кадастровым номером 27:23:0020331:13 и помещений в расположенном на нем многоквартирном доме № 114а по ул. Шеронова в городе Хабаровске

В соответствии со ст. 32 Жилищного кодекса Российской Федерации, ст. 49, 52, 56.6, 56.10 Земельного кодекса Российской Федерации, п. 26 ч. 1 ст. 16 Федерального закона от 06.10.2003 № 131-ФЗ «Об общих принципах организации местного самоуправления в Российской Федерации», подпунктом 2.3.3 пункта 2.3 Положения о департаменте архитектуры, строительства и землепользования, утвержденного решением Хабаровской городской думы от 29.11.2016 № 459, постановлением администрации города Хабаровска от 10.10.2022 № 3654 «О признании многоквартирного дома № 114а по ул. Шеронова аварийным и подлежащим сносу», договором от 26.09.2017 № 4/2017 о развитии застроенной территории в границах ул. Серышева — ул. Джамбула — Амурского бульвара — ул. Шеронова в Кировском районе г. Хабаровска, в связи с невыполнением собственниками помещений в установленный срок требований, предусмотренных частью 11 статьи 32 Жилищного кодекса Российской Федерации, в целях расселения многоквартирного дома, признанного аварийным, администрация города Хабаровска

ПОСТАНОВЛЯЕТ:

1. Изъять для муниципальных нужд:

— земельный участок с кадастровым номером 27:23:0020331:13 площадью 906 кв. м, расположенный по адресу: край Хабаровский, г. Хабаровск, ул. Шеронова, дом 114а;

— многоквартирный дом с кадастровым номером 27:23:0020350:118, расположенный по адресу: Хабаровский край, г. Хабаровск, ул. Шеронова, дом 114а;

— жилое помещение площадью 40,4 кв. м с кадастровым номером 27:23:0020350:528,

расположенное по адресу: Хабаровский край, г. Хабаровск, ул. Шеронова, д. 114а, кв. 1;

— 1/2 доли в праве общей долевой собственности в жилом помещении площадью 37,8 кв. м с кадастровым номером 27:23:0020350:525, расположенном по адресу: Хабаровский край, г. Хабаровск, ул. Шеронова, д. 114а, кв. 6;

— жилое помещение площадью 40,6 кв. м с кадастровым номером 27:23:0020350:524, расположенное по адресу: Хабаровский край, г. Хабаровск, ул. Шеронова, д. 114а, кв. 7.

2. Департаменту архитектуры, строительства и землепользования администрации города Хабаровска (Корзун А.И.):

2.1. В течение 10 дней со дня принятия настоящего постановления обеспечить опубликование (обнародование) сообщения о принятом решении об изъятии земельного участка и (или) расположенных на нем объектов недвижимого имущества в порядке, установленном для официального опубликования (обнародования) правовых актов.

2.2. В течение 10 дней со дня принятия настоящего постановления обеспечить размещение на официальном сайте администрации города Хабаровска в информационно-телекоммуникационной сети Интернет сообщения о принятом решении об изъятии земельного участка и (или) расположенных на нем объектов недвижимого имущества.

2.3. В течение 10 дней со дня принятия решения об изъятии направить копию настоящего постановления в Управление Федеральной службы государственной регистрации, кадастра и картографии по Хабаровскому краю (орган регистрации прав).

2.4. В течение 10 дней со дня принятия настоящего постановления направить собственникам изымаемого земельного участка и (или) расположенных на нем объектов недвижимого имущества копию настоящего постановления.

2.5. В течение 10 дней со дня принятия настоящего постановления направить ООО «Специализированный застройщик «ТАЛАН-РЕГИОН-2» (ИНН 1841068231) копию настоящего постановления.

2.6. Совместно с ООО «Специализированный застройщик «ТАЛАН-РЕГИОН-2» (ИНН 1841068231) в соответствии с жилищным и земельным законодательством Российской Федерации подготовить и заключить с собственниками изымаемого земельного участка и (или) расположенных на нем объектов недвижимого имущества соглашения об изъятии.

2.7. В случае, предусмотренном п. 10 ст. 56.10 Земельного кодекса Российской Федерации, направить документы в юридическое управление администрации города Хабаровска для обращения в суд с требованиями об изъятии земельного участка и (или) расположенных на нем объектов недвижимого имущества, указанных в п. 1 настоящего постановления, и прекращении соответствующих прав лиц, являющихся собственниками земельного участка и (или) расположенных на нем объектов недвижимого имущества.

3. Юридическому управлению администрации города Хабаровска (Пастушенко А.А.) в соответствии с п. 10 ст. 56.10 Земельного кодекса Российской Федерации обратиться в суд с требованием об изъятии земельного участка и (или) расположенных на нем объектов недвижимого имущества, указанных в п. 1 настоящего постановления, в случае поступления от департамента архитектуры, строительства и землепользования администрации города Хабаровска информации, направленной в соответствии с подпунктом 2.7 пункта 2 настоящего постановления.

4. Департаменту муниципальной собственности администрации города Хабаровска (Неумывака Е.М.) на основании заключенных соглашений об изъятии земельного участка и (или) расположенных на нем объектов недвижимого имущества, указанных в п. 1 настоящего постановления, и документов, подтверждающих выплату возмещения за изымаемые объекты недвижимого имущества, либо вступившего в законную силу решения суда о принудительном изъятии земельного участка с расположенными на нем объектами недвижимого имущества, указанных в п. 1 настоящего постановления, и документов, подтверждающих выплату возмещения за изымаемые объекты недвижимого имущества, осуществить работу по государственной регистрации права муниципальной собственности на земельный участок и объекты капитального строительства, указанные в п. 1 настоящего постановления.

5. Управлению жилищного фонда и приватизации жилья администрации города Хабаровска (Пискун С.Н.) после регистрации права муниципальной собственности городского округа «Город Хабаровск» внести в реестр (учет) жилых помещений муниципальной жилищного фонда города Хабаровска информацию о жилых помещениях, указанных в постановлении администрации города Хабаровска о принятии имущества в муниципальную собственность городского округа «Город Хабаровск».

6. ООО «Специализированный застройщик «ТАЛАН-РЕГИОН-2» (ИНН 1841068231):

6.1. Осуществить предусмотренные земельным законодательством Российской Федерации полномочия организации, подавшей ходатайство об изъятии, в том числе предусмотренные п. 1 ст. 56.7 Земельного кодекса Российской Федерации.

6.2. В целях совместной подготовки соглашения об изъятии земельного участка и (или) расположенных на нем объектов недвижимого имущества одновременно представить в департамент архитектуры, строительства и землепользования администрации города Хабаровска надлежащим образом заверенные копии документов, предусмотренные п. 4 ст. 56.10 Земельного кодекса Российской Федерации.

6.3. В течение 3 рабочих дней со дня направления (вручения) правообладателям изымаемого земельного участка и (или) расположенных на нем объектов недвижимого имущества проекта соглашения об изъятии представить в департамент архитектуры, строительства и землепользования администрации города Хабаровска надлежащим образом заверенные копии документов, подтверждающих выполнение требований п. 3, 4 либо п. 7 ст. 56.10 Земельного кодекса Российской Федерации.

6.4. Представить в департамент архитектуры, строительства и землепользования администрации города Хабаровска два экземпляра подписанного правообладателями изымаемого земельного участка и (или) расположенных на нем объектов недвижимого имущества соглашения об изъятии в течение 3 рабочих дней со дня их получения.

6.5. В случае заключения соглашения об изъятии земельного участка и расположенного на нем объекта недвижимого имущества предоставить такому собственнику возмещение за изымаемый земельный участок и расположенный на нем объект недвижимого имущества в соответствии с законодательством Российской Федерации. Надлежащим образом заверенные копии подтверждающих документов предоставить в департамент архитектуры, строительства и землепользования администрации города Хабаровска в течение 3 рабочих дней.

6.6. В случае, предусмотренном п. 2 ст. 56.11 Земельного кодекса Российской Федерации, предоставление возмещения за изымаемые земельный участок и (или) расположенные на нем объекты недвижимого имущества в денежной форме подтверждается платежным поручением о внесении денежных средств на расчетный счет правообладателя изымаемой недвижимости или о внесении таких денежных средств в депозит нотариуса в случае отсутствия информации о таком банковском счете. Надлежащим

образом заверенные копии подтверждающих документов предоставить в департамент архитектуры, строительства и землепользования администрации города Хабаровска в течение 3 рабочих дней.

7. Правообладатели изымаемых объектов недвижимого имущества обязаны обеспечить доступ к земельному участку и (или) расположенным на нем объектам недвижимого имущества в целях выполнения кадастровых работ, определения рыночной стоимости такой недвижимости.

8. Пресс-службе администрации города Хабаровска (Лесков А.Н.) в течение 10 дней со дня принятия обнародовать настоящее постановление путем опубликования (размещения) в сетевом издании «Интернет-портал «Хабаровские вести» (KHAB-VESTI.RU).

9. Настоящее постановление действует в течение трех лет со дня его принятия.

10. Контроль за выполнением настоящего постановления возложить на и.о. заместителя мэра города — директора департамента архитектуры, строительства и землепользования администрации города Хабаровска Корзуна А.И.

Мэр города Хабаровска С.А. КРАВЧУК

**АДМИНИСТРАЦИЯ ГОРОДА ХАБАРОВСКА
ПОСТАНОВЛЕНИЕ
05.05.2026 № 2658
г. Хабаровск**

О признании утратившим силу постановления администрации города Хабаровска от 17.04.2026 № 2184 «О подготовке проекта решения Хабаровской городской думы «О внесении изменений в Правила землепользования и застройки городского округа «Город Хабаровск», утвержденные решением Хабаровской городской думы от 21.05.2002 № 211»

В соответствии с Градостроительным кодексом Российской Федерации, постановлением администрации города Хабаровска от 20.01.2014 № 80 «Об утверждении требований к составу и порядку деятельности Комиссии по подготовке проекта Правил землепользования и застройки городского округа «Город Хабаровск» и признании утратившими силу отдельных муниципальных правовых актов», на основании Устава городского округа «Город Хабаровск» администрация города Хабаровска

ПОСТАНОВЛЯЕТ:

1. Признать утратившим силу постановление администрации города Хабаровска от 17.04.2026 № 2184 «О подготовке проекта решения Хабаровской городской думы «О внесении изменений в Правила землепользования и застройки городского округа «Город Хабаровск», утвержденные решением Хабаровской городской думы от 21.05.2002 № 211».

2. Пресс-службе администрации города Хабаровска (Лесков А.Н.) обнародовать настоящее постановление путем опубликования (размещения) в сетевом издании «Интернет-портал «Хабаровские вести» (KHAB-VESTI.RU).

3. Контроль за исполнением настоящего постановления возложить на и.о. заместителя мэра города — директора департамента архитектуры, строительства и землепользования администрации города Хабаровска Корзуна А.И.

Мэр города Хабаровска С.А. КРАВЧУК

**АДМИНИСТРАЦИЯ ГОРОДА ХАБАРОВСКА
ПОСТАНОВЛЕНИЕ
05.05.2026 № 2657
г. Хабаровск**

О подготовке проекта решения Хабаровской городской думы «О внесении изменений в Правила землепользования и застройки городского округа «Город Хабаровск», утвержденные решением Хабаровской городской думы от 21.05.2002 № 211»

В соответствии с Градостроительным кодексом Российской Федерации, Уставом городского округа «Город Хабаровск», постановлением администрации города Хабаровска от 20.01.2014 № 80 «Об утверждении требований к составу и порядку деятельности Комиссии по подготовке проекта Правил землепользования и застройки городского округа «Город Хабаровск» и признании утратившими силу отдельных муниципальных правовых актов», на основании заключения Комиссии по подготовке проекта Правил землепользования и застройки городского округа «Город Хабаровск» от 16.04.2026 № 1 администрация города Хабаровска

ПОСТАНОВЛЯЕТ:

1. Департаменту архитектуры, строительства и землепользования администрации города Хабаровска (Корзун А.И.) в течение двух месяцев со дня обнародования настоящего постановления обеспечить подготовку проекта решения Хабаровской городской думы «О внесении изменений в Правила землепользования и застройки городского округа «Город Хабаровск», утвержденные решением Хабаровской городской думы от 21.05.2002 № 211».

2. Установить, что этапы градостроительного зонирования, порядок и сроки проведения работ по подготовке проекта изменений в Правила землепользования и застройки городского округа «Город Хабаровск», а также порядок деятельности Комиссии по подготовке проекта Правил землепользования и застройки городского округа «Город Хабаровск» утверждены постановлением администрации города Хабаровска от 20.01.2014 № 80, персональный состав Комиссии по подготовке проекта Правил землепользования и застройки городского округа «Город Хабаровск» утвержден постановлением администрации города Хабаровска от 03.03.2017 № 662.

3. Пресс-службе администрации города Хабаровска (Лесков А.Н.) не позднее чем по истечении десяти дней со дня принятия настоящего постановления обнародовать настоящее постановление путем опубликования (размещения) в сетевом издании «Интернет-портал «Хабаровские вести» (KHAB-VESTI.RU).

4. Департаменту архитектуры, строительства и землепользования администрации города Хабаровска (Корзун А.И.) не позднее чем по истечении десяти дней со дня принятия настоящего постановления обеспечить размещение настоящего постановления на официальном сайте администрации города Хабаровска.

5. Контроль за выполнением настоящего постановления возложить на и.о. заместителя мэра города — директора департамента архитектуры, строительства и землепользования администрации города Хабаровска Корзуна А.И.

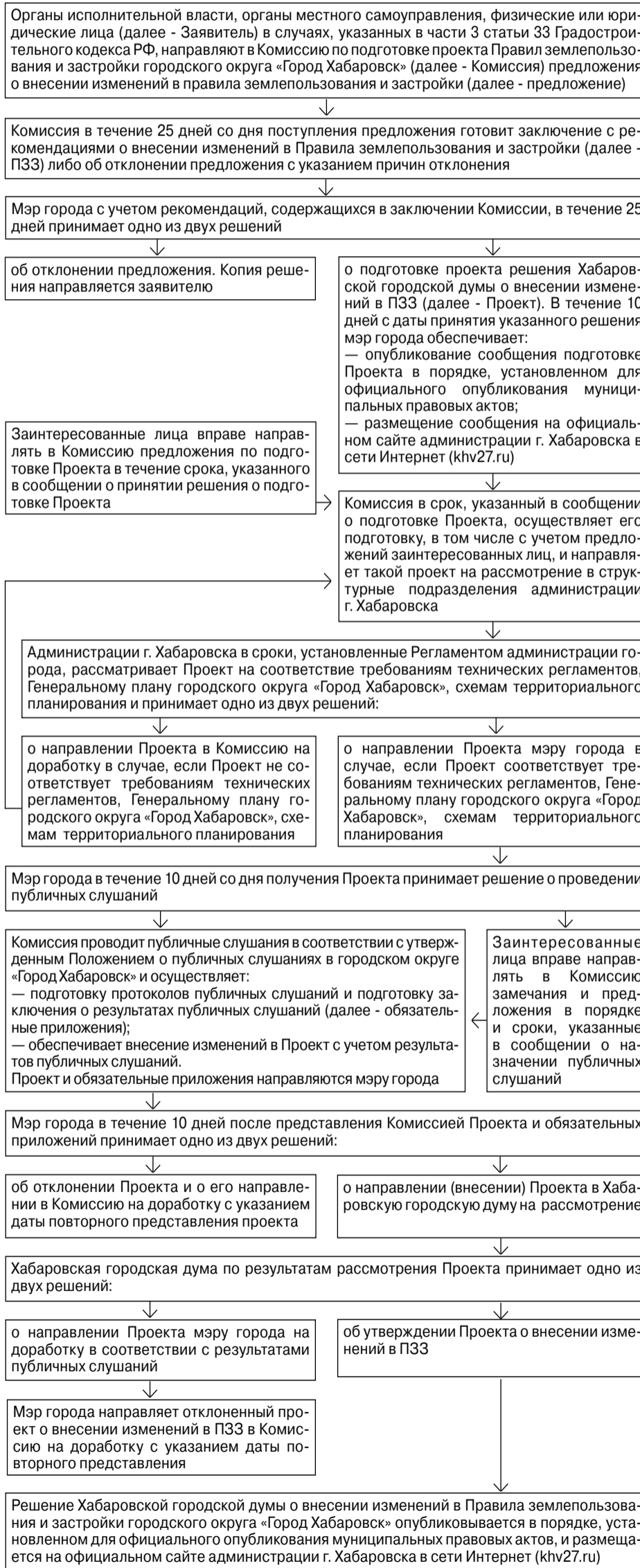
Мэр города Хабаровска С.А. КРАВЧУК

СООБЩЕНИЕ

Администрация города сообщает о принятии постановления администрации города Хабаровска от 05.05.2026 № 2657 «О подготовке проекта решения Хабаровской городской думы «О внесении изменений в Правила землепользования и застройки городского округа «Город Хабаровск», утвержденные решением Хабаровской городской думы от 21.05.2002 № 211»

БЛОК-СХЕМА

внесения изменений в правила землепользования и застройки городского округа «Город Хабаровск» в случае поступления предложений об изменении границ территориальных зон, изменении градостроительных регламентов



ЭТАПЫ**градостроительного зонирования территории города Хабаровска**

1. Разработка карты градостроительного зонирования.
2. Разработка градостроительных регламентов.

Порядок деятельности комиссии по подготовке проекта правил землепользования и застройки городского округа «Город Хабаровск»

Настоящий Порядок в соответствии с Законом Хабаровского края от 29.03.2006 № 11 «О составе и порядке деятельности комиссии по подготовке проекта Правил землепользования и застройки» устанавливает дополнительные требования к составу и порядку деятельности Комиссии по подготовке проекта Правил землепользования и застройки городского округа «Город Хабаровск» (далее — Комиссия).

1. Общие положения

1.1. В своей деятельности Комиссия руководствуется законодательством Российской Федерации, в том числе нормативными правовыми актами органов государственной власти Российской Федерации, нормативными правовыми актами органов государственной власти Хабаровского края, муниципальными правовыми актами органов местного самоуправления г. Хабаровска.

1.2. Комиссия в пределах компетенции рассматривает следующие вопросы:

- а) по подготовке Правил землепользования и застройки городского округа «Город Хабаровск» (далее — Правила) в порядке, установленном статьями 31 и 32 Градостроительного кодекса Российской Федерации (далее — ГрК РФ);
- б) по внесению изменений в Правила в порядке, установленном статьей 33 ГрК РФ, за исключением случаев, предусмотренных действующим законодательством;
- в) по предоставлению разрешения на условно разрешенный вид использования земельного участка или объекта капитального строительства на территории городского округа «Город Хабаровск» (далее — разрешение на условно разрешенный вид использования) в порядке, установленном статьей 39 ГрК РФ, административным регламентом предоставления муниципальной услуги «Предоставление разрешения на условно разрешенный вид использования земельного участка или объекта капитального строительства на территории городского округа «Город Хабаровск», утвержденным постановлением администрации г. Хабаровска;
- г) по предоставлению разрешения на отклонение от предельных параметров разрешенного строительства, реконструкции объектов капитального строительства на территории городского округа «Город Хабаровск» в порядке, установленном статьей 40 ГрК РФ, административным регламентом предоставления муниципальной услуги «Предоставление разрешения на отклонение от предельных параметров разрешенного строительства, реконструкции объекта капитального строительства на территории городского округа «Город Хабаровск», утвержденным постановлением администрации г. Хабаровска;
- д) предусмотренные Положением о публичных слушаниях, общественных обсуждениях по проектам в сфере градостроительной деятельности и проектам правил благоустройства территорий в городском округе «Город Хабаровск», утвержденным решением Хабаровской городской думы.

1.3. Организационно-техническое и документационное обеспечение деятельности Комиссии осуществляет департамент архитектуры, строительства и землепользования администрации города Хабаровска (далее — Департамент). Архив Комиссии, в том числе протоколы всех заседаний, поступившие в Комиссию заявления, предложения, обращения, протоколы публичных слушаний, заключения о результатах публичных слушаний и иные материалы, связанные с деятельностью Комиссии, хранятся в Департаменте.

1.4. Место нахождения Комиссии, председателя Комиссии и Департамента, адрес для направления корреспонденции и иная контактная информация:

- а) 680017, г. Хабаровск, ул. Дикопольцева, д. 17, кабинет 317, департамент архитектуры, строительства и землепользования администрации города Хабаровска;
- б) телефон (4212) 41-98-36, факс (4212) 30-68-85 (с пометкой «В Комиссию по подготовке проекта Правил землепользования и застройки городского округа «Город Хабаровск»);
- в) в помещении Департамента консультирование по вопросам деятельности Комиссии, указанным в пункте 1.2 настоящего Порядка, осуществляет секретарь Комиссии во вторник, четверг с 14 часов до 18 часов, кабинет 317;
- г) адрес электронной почты: ogz@khv27.ru;
- д) официальный сайт администрации города Хабаровска (khv27.ru) в информационно-телекоммуникационной сети Интернет (далее — официальный сайт администрации). Информация о деятельности Комиссии размещается в разделе Департамента официального сайта администрации г. Хабаровска.

2. Права Комиссии

Для осуществления полномочий, указанных в пункте 1.2 настоящего Порядка, Комиссия вправе:

- а) взаимодействовать с органами государственной власти, органами местного самоуправления г. Хабаровска, иными органами, организациями и объединениями, а также юридическими и физическими лицами, в том числе приглашать их либо их представителей на свои заседания;
- б) запрашивать и получать в установленном порядке необходимые информацию и материалы;
- в) направлять мэру города Хабаровска обращения (предложения, рекомендации) и иные сведения;
- г) осуществлять иные законные действия.

3. Права и обязанности председателя Комиссии, членов Комиссии, секретарей Комиссии и иных лиц

3.1. Председатель Комиссии возглавляет Комиссию.

В случае временного отсутствия председателя Комиссии по его поручению полномочия председателя Комиссии осуществляет один из заместителей председателя Комиссии.

3.2. Председатель Комиссии вправе:

- а) определять секретарей Комиссии из числа муниципальных служащих отдела градостроительного зонирования и территориального планирования Департамента и принимать решение о приглашении и (или) о допуске на заседания Комиссии лиц из числа указанных в пунктах 3.7, 3.8 настоящего Порядка;

б) во время заседания Комиссии выражать свое мнение и (или) докладывать по существу вопросов, внесенных на рассмотрение Комиссии;

в) вносить на рассмотрение Комиссии вопросы, не включенные в повестку заседания Комиссии;

г) задавать вопросы членам Комиссии и лицам, указанным в пунктах 3.7, 3.8 настоящего Порядка;

д) осуществлять иные законные действия, направленные на выполнение Комиссией полномочий, указанных в пункте 1.2 настоящего Порядка.

3.3. Председатель Комиссии обязан:

а) обеспечивать своевременность и установленный порядок деятельности Комиссии и секретарей Комиссии, предварительно знакомиться с материалами (заявлениями, предложениями, обращениями), поступившими в Комиссию;

б) заблаговременно назначать дату, время, место заседания Комиссии и утверждать повестку заседания Комиссии, а также заблаговременно поручать секретарю Комиссии не менее чем за три дня до проведения заседания в письменном виде доводить до сведения членов Комиссии, а в случае необходимости и иных заинтересованных лиц указанные в настоящем абзаце сведения;

в) обеспечивать правильность и достоверность ведения протоколов заседаний Комиссии, протоколов публичных слушаний, заключений о результатах публичных слушаний и подписывать указанные протоколы и результаты;

г) до голосования сообщать на заседании Комиссии все известные ему обстоятельства по вопросам, внесенным на рассмотрение Комиссии;

д) голосовать по каждому вопросу, внесенному на рассмотрение Комиссии, за исключением случаев, предусмотренных абзацем «е» настоящего пункта;

е) воздержаться от голосования при рассмотрении инициированных им предложений и заявлений, а также в случае возможности возникновения конфликта интересов в соответствии с законодательством Российской Федерации о противодействии коррупции;

3.4. Персональный состав Комиссии утверждается мэром города Хабаровска посредством муниципального правового акта администрации г. Хабаровска. Члены Комиссии имеют право:

а) заблаговременно получать сведения, указанные в абзаце «б» пункта 3.3 настоящего Порядка;

б) заблаговременно знакомиться с материалами (заявлениями, предложениями, обращениями), поступившими в Комиссию;

в) участвовать в обсуждении и выражать свое мнение по существу рассматриваемых на заседании Комиссии вопросов, в том числе в письменном виде, которое приобщается к протоколу заседания Комиссии;

г) вносить на рассмотрение Комиссии вопросы, не включенные в повестку заседания Комиссии, задавать вопросы председателю и членам Комиссии, а также лицам, указанным в пунктах 3.7, 3.8 настоящего Порядка;

д) аргументировано голосовать по вынесенным вопросам «за», «против», «воздержался».

В случае если простое большинство голосов членов Комиссии «воздержался», вопрос выносится на рассмотрение повторно после устранения обстоятельств, послуживших основанием для принятия Комиссией такого решения, в срок, предусмотренный частью 4 статьи 33 Градостроительного кодекса Российской Федерации.

е) член комиссии, не согласный с результатами голосования, вправе приложить к протоколу свое особое мнение, о чем в протоколе делается отметка.

3.5. Члены Комиссии обязаны:

а) присутствовать на заседаниях Комиссии по приглашению секретаря Комиссии. При возникновении обстоятельств, препятствующих явке на заседания Комиссии, ее члены обязаны заранее уведомить об этом секретаря Комиссии.

При возникновении обстоятельств, препятствующих явке на заседания Комиссии, члены Комиссии обязаны представить свое мнение в письменном виде, которое приобщается к протоколу заседания Комиссии и учитывается при учете голосов членов Комиссии, за исключением случая, когда предоставление письменного мнения невозможно по уважительной причине (отпуск, временная нетрудоспособность);

б) до голосования сообщать на заседании Комиссии все известные им обстоятельства по вопросам, внесенным на рассмотрение Комиссии;

в) голосовать по каждому вопросу, внесенному на рассмотрение Комиссии, за исключением случаев, предусмотренных абзацем «г» настоящего пункта;

г) воздержаться от голосования при рассмотрении инициированных им предложений и заявлений, а также в случае возможности возникновения конфликта интересов в соответствии с законодательством Российской Федерации о противодействии коррупции.

3.6. Секретари Комиссии назначаются председателем Комиссии из числа муниципальных служащих отдела градостроительного зонирования и территориального планирования Департамента, при этом они не входят в состав членов Комиссии. Секретарь, определенный председателем Комиссии, обязан:

а) заблаговременно докладывать председателю Комиссии и на заседаниях Комиссии о поступивших (поданных) в Комиссию материалах (заявлениях, предложениях, обращениях);

б) исполнять поручения председателя Комиссии, направленные на исполнение полномочий Комиссии, в том числе приглашать членов Комиссии на заседание с предварительным сообщением повестки дня;

в) формировать документы по каждому заявлению, предложению, обращению, поступившему в Комиссию;

г) исполнять законные поручения председателя Комиссии и вести делопроизводство Комиссии;

д) на основании предварительных уведомлений членов Комиссии сообщать председателю о возможном их отсутствии на заседании;

е) правильно и достоверно вести протоколы заседаний Комиссии, протоколы публичных слушаний, заключения о результатах публичных слушаний и подписывать указанные протоколы и результаты, после чего передавать их на подпись председателю Комиссии;

3.7. Не позднее, чем за 3 рабочих дня до заседания Комиссии председателем

могут приглашаться должностные лица органов государственной власти, органов местного самоуправления г. Хабаровска, заявители либо их представители с учетом соблюдения требований Федерального закона от 27.07.2006 № 152-ФЗ «О персональных данных».

На заседании Комиссии в обязательном порядке приглашается и заслушивается заведующий сектором архитектора района или консультант сектора архитектора района департамента архитектуры, строительства и землепользования администрации города Хабаровска в случае рассмотрения вопросов, относящихся к их компетенции.

3.8. В случае, если заявители, граждане (физические лица), представители организаций (юридических лиц), общественных объединений, государственных органов и органов местного самоуправления из числа лиц, не указанных в пункте 3.7 настоящего Порядка изъявят желание участвовать в заседании Комиссии, то не позднее чем за 5 рабочих дня до назначенного дня заседания Комиссии они обязаны направить письменное обращение в адрес председателя Комиссии для получения разрешения.

Председатель Комиссии в течение 3 рабочих дней рассматривает обращение и направляет письменное уведомление о разрешении или об отказе в разрешении на участие в заседании Комиссии вышеуказанных лиц.

Основанием для отказа в разрешении на участие в заседании Комиссии лиц, указанных в первом абзаце настоящего пункта, является рассмотрение на заседании Комиссии вопросов, содержащих персональные данные, с целью соблюдения требований Федерального закона от 27.07.2006 № 152-ФЗ «О персональных данных».

3.9. Лица (их представители), указанные в пункте 3.7, заявители, указанные в пункте 3.8 настоящего Порядка, к заседанию Комиссии вправе представлять материалы и давать пояснения, в том числе в письменном виде, которые приобщаются к предложению заявителя. Неявка (отсутствие) указанных лиц не является основанием для отложения заседания Комиссии.

4. Регламент работы Комиссии

4.1. Лица, указанные в статьях 39, 40 ГрК РФ, обращаются в Комиссию в порядке, установленном административными регламентами предоставления муниципальных услуг «Предоставление разрешения на условно разрешенный вид использования земельного участка или объекта капитального строительства на территории городского округа «Город Хабаровск» и «Предоставление разрешения на отклонение от предельных параметров разрешенного строительства, реконструкции объекта капитального строительства на территории городского округа «Город Хабаровск», утвержденными постановлениями администрации города Хабаровска.

4.2. Предложения о внесении изменений в Правила направляются (подаются) в Комиссию в случаях, установленных частью 3 статьи 33 Градостроительного кодекса Российской Федерации.

4.3. Лица, указанные в статье 33 Градостроительного кодекса Российской Федерации, направляют предложения о внесении изменений в Правила в письменном виде по адресу, указанному в подпункте «а» пункта 1.4 настоящего Порядка, или в электронном виде по адресу, указанному в подпунктах «г», «д» пункта 1.4 настоящего Порядка, с проставлением отметки «В Комиссию по подготовке проекта Правил землепользования и застройки городского округа «Город Хабаровск».

Копии представляемых документов, указанных в пункте 4.6 настоящего Порядка, должны быть заверены в установленном законом порядке либо представлены с оригиналами документов для сверки документов секретарями Комиссии.

4.4. Органы, юридические лица из числа указанных в статье 33 Градостроительного кодекса Российской Федерации (их представители) одним из способов, указанных в пункте 4.3 настоящего Порядка, направляют (подают) в Комиссию один экземпляр предложения о внесении изменений в Правила с указанием следующих сведений:

- полное наименование органа либо юридического лица;
- ИНН;
- адрес регистрации и место нахождения органа либо юридического лица;
- контактный телефон (при наличии);
- адрес электронной почты (при наличии);
- информация о представителе органа либо юридического лица (фамилия, имя, отчество (последнее — при наличии), наименование и реквизиты документа, на основании которого действует представитель);
- основания (мотивы), по которым вносится предложение о внесении изменений в Правила;
- сведения о земельном участке либо о территории, в отношении которых вносится предложение о внесении изменений в Правила;
- дата и подпись лица, имеющего право действовать от имени органа или юридического лица без доверенности либо уполномоченного представителя.

4.5. Физические лица из числа указанных в статье 33 Градостроительного кодекса Российской Федерации (их представители) одним из способов, указанных в пункте 4.3 настоящего Порядка, направляют (подают) в Комиссию один экземпляр предложения о внесении изменений в Правила с указанием следующих сведений:

- фамилия, имя, отчество (последнее — при наличии);
- наименование и реквизиты документа, удостоверяющего личность (серия, номер, организация, выдавшая документ, когда и кем выдан, код подразделения);
- адрес места регистрации и места жительства (в случае их несовпадения);
- контактный телефон (при наличии);
- адрес электронной почты (при наличии);
- информация о представителе физического лица (фамилия, имя, отчество (последнее — при наличии), наименование и реквизиты документа, на основании которого действует представитель);
- основания (мотивы), по которым вносится предложение о внесении изменений в Правила;
- сведения о земельном участке либо о территории, в отношении которых вносится предложение о внесении изменений в Правила;
- дата и подпись физического лица либо уполномоченного представителя.

4.6. Физические лица, указанные в пункте 4.5 настоящего Порядка, одновременно с предложением о внесении изменений в Правила одним из способов, указанных в пункте 4.3 настоящего Порядка, направляют (подают) в Комиссию один экземпляр копии документа, удостоверяющего личность.

В случае если лица, указанные в пунктах 4.4, 4.5 настоящего Порядка, действуют через представителей, к предложению о внесении изменений в Правила прилагается копия доверенности представителя заявителя, а также копия документа, удостоверяющего личность такого представителя.

4.7. Лица, указанные в пункте 4.2 настоящего Порядка, либо их уполномоченные представители вправе подать (направить, представить) в Комиссию документы, информацию, сведения, фотографии и изображения, иные материалы, обосновывающие предложение о внесении изменений в Правила, вместе с предложением о внесении изменений в Правила по адресу, указанному в абзаце «а» пункта 1.4 настоящего Порядка.

4.8. Блок-схема внесения изменений в Правила землепользования и застройки городского округа «Город Хабаровск» в случае поступления предложений об изменении границ территориальных зон, изменении градостроительных регламентов утверждена постановлением администрации г. Хабаровска.

4.9. Каждое заседание Комиссии протоколируется, протокол подписывается секретарем и председателем Комиссии. В течение пять рабочих дней с даты проведения Комиссии. Голосование по вопросам, внесенным на рассмотрение Комиссии, осуществляется в соответствии с Законом Хабаровского края от 29.03.2006 № 11 «О составе и порядке деятельности комиссии по подготовке проекта Правил землепользования и застройки».

4.10. С 01.01.2017 в случае, предусмотренном частью 3.1 статьи 33 Градостроительного кодекса, внесение изменений в Правила осуществляется в соответствии с частью 3.2 и 3.3 указанной статьи Градостроительного кодекса.

Персональный состав комиссии по подготовке проекта правил землепользования и застройки городского округа «Город Хабаровск»

2.	Корзун А.И.	и.о. заместителя мэра города, директора департамента архитектуры, строительства и землепользования администрации г. Хабаровска, председатель комиссии
4.	Гарнага И.О.	заместитель директора департамента архитектуры, строительства и землепользования по архитектуре администрации г. Хабаровска, заместитель председателя комиссии
5.	Шулякова М.С.	главный специалист отдела финансово – экономической работы и ресурсного обеспечения управления культуры администрации города Хабаровска
6.	Гребенцова О.А.	старший инспектор отдела обеспечения кадастровой деятельности и формирования территорий управления по земельным отношениям министерства имущества Хабаровского края
7.	Наточев А. В.	начальник отдела учета и информационного обеспечения объектов культурного наследия управления государственной охраны объектов культурного наследия Правительства Хабаровского края
8.	Касьянова-Кушнир Н.Ю.	консультант отдела территориального планирования управления архитектуры и градостроительства министерства строительства Хабаровского края
9.	Дубянская И.Г.	начальник управления по охране окружающей среды и природных ресурсов администрации г. Хабаровска
10.	Белоглазов А.С.	председатель Хабаровской городской думы
11.	Божок Н.С.	депутат по одномандатному избирательному округу № 2, председатель постоянного комитета Хабаровской городской думы по городскому хозяйству
13.	Скрипка С.Г.	начальник Хабаровского отдела комитета государственного строительного надзора и экспертизы Правительства Хабаровского края
14.	Иванова Т.А.	начальник отдела градостроительного зонирования и территориального планирования департамента архитектуры, строительства и землепользования администрации г. Хабаровска
15.	Грось Д.А.	председатель межрегионального отделения «Деловой России» по Хабаровскому краю и Еврейской автономной области
16.	Лошкарева Е.А.	заместитель начальника планово-экономического отдела управления дорог и внешнего благоустройства администрации г. Хабаровска
17.	Ворончихина Д.А.	консультант отдела нормотворчества и антикоррупционной экспертизы юридического управления администрации г. Хабаровска
18.	Кабузенко Д.Е.	заместитель председателя Хабаровской городской думы, председатель постоянного комитета Хабаровской городской думы по бюджету, финансам и экономическому развитию
19.	Калашникова Т.И.	заместитель директора департамента архитектуры, строительства и землепользования по градостроительному регулированию администрации города Хабаровска, заместитель председателя комиссии
20.	Лукьянчук О.В.	начальник отдела формирования земельного фонда и адресного пространства департамента муниципальной собственности администрации города Хабаровска

АДМИНИСТРАЦИЯ ГОРОДА ХАБАРОВСКА

ПОСТАНОВЛЕНИЕ

04.05.2026 № 2636

г. Хабаровск

Об утверждении проекта внесения изменений в документацию по планировке территории (проект межевания) в границах ул. Трехгорной — ул. Тихоокеанской — ул. Стрельникова — ул. Жилой в Краснофлотском районе г. Хабаровска, утвержденную постановлением администрации города Хабаровска от 19.01.2021 № 86

В соответствии с Градостроительным и Земельным кодексами Российской Федерации, Уставом городского округа «Город Хабаровск», Правилами землепользования и застройки городского округа «Город Хабаровск», утвержденными решением Хабаровской городской думы от 21.05.2002 № 211, административным регламентом предоставления муниципальной услуги «Принятие решения об утверждении документации по планировке территорий (проектов планировки, проектов межевания) на территории городского округа «Город Хабаровск», внесении изменений в такую документацию, отмене такой документации или ее отдельных частей, признании отдельных частей такой документации не подлежащими применению», утвержденным постанов-

18	4	Под здание кинотеатра	Объекты культурно-до- суговой деятельности (код 3.6.1)	Ц-2-1 соот.						27772,00			27811	Перераспределение при условии снятия с кадастрового учета земель- ного участка с кадастровым номером 27:23:0011105:24 и снятия права собственности на ТП № 1608
19	2a	Здание смешанного ис- пользования: с жилыми помещениями и помеще- ниями делового, культур- ного, обслуживающего и коммерческого на- значения	Многоэтажная жилая застройка (высотная за- стройка) (код 2.6)	Ц-2-1 соот.						15021,0			15016	Перераспределение
20	2a	Здание смешанного ис- пользования: с жилыми помещениями и помеще- ниями делового, культур- ного, обслуживающего и коммерческого на- значения	Многоэтажная жилая застройка (высотная за- стройка) (код 2.6)	Ц-2-1 соот.						14654,0			14645	Перераспределение
21	1	Объект (сеть, сооруже- ния) инженерно-техни- ческого обеспечения (газо-, тепло-, водо-, электрообеспечения; канализации и связи), для размещения которо- го требуется отдельный земельный участок	Заправка транспортных средств (код 4.9.1.1)	Ц-2-1 соот.						845,0			843	Перераспределение
22	-	Под автозаправочную станцию № 50 и шино- монтажную мастерскую	Заправка транспортных средств (код 4.9.1.1)	Ц-2-1 соот.						979			847	Перераспределение

**АДМИНИСТРАЦИЯ ГОРОДА ХАБАРОВСКА
ПОСТАНОВЛЕНИЕ
04.05.2026 № 2638
г. Хабаровск**

Приложение
к постановлению администрации города Хабаровска
от 04.05.2026 № 2638

Об утверждении документации по планировке территории (проекта межевания) в границах ул. Балтийской — ул. Индустриальной — ул. Центральной — ул. Флегонтова в Индустриальном районе города Хабаровска и признании утратившим силу постановления мэра города Хабаровска от 17.02.2009 № 499 «Об утверждении документации по планировке территории и об установлении публичных сервитутов в границах ул. Индустриальной — ул. Краснореченской — ул. Балтийской в Индустриальном районе г. Хабаровска»

В соответствии с Градостроительным и Земельным кодексами Российской Федерации, Уставом городского округа «Город Хабаровск», Правилами землепользования и застройки городского округа «Город Хабаровск», утвержденными решением Хабаровской городской думы от 21.05.2002 № 211, на основании протокола публичных слушаний от 23.01.2026 № 1, заключения о результатах публичных слушаний, опубликованного в сетевом издании «Интернет-портал «Хабаровские вести» (KHAB-VESTI.RU) 06.02.2026, администрация города Хабаровска

ПОСТАНОВЛЯЕТ:

1. Утвердить документацию по планировке территории (проект межевания) в границах ул. Балтийской — ул. Индустриальной — ул. Центральной — ул. Флегонтова в Индустриальном районе города Хабаровска согласно приложению к настоящему постановлению.
2. Признать утратившим силу постановление мэра города Хабаровска от 17.02.2009 № 499 «Об утверждении документации по планировке территории и об установлении публичных сервитутов в границах ул. Индустриальной — ул. Краснореченской — ул. Балтийской в Индустриальном районе г. Хабаровска».
3. Пресс-службе администрации города Хабаровска (Лесков А.Н.) обнародовать настоящее постановление путем опубликования (размещения) в сетевом издании «Интернет-портал «Хабаровские вести» (KHAB-VESTI.RU).
4. Департаменту архитектуры, строительства и землепользования администрации города Хабаровска (Корзун А.И.) разместить на официальном сайте администрации города Хабаровска настоящее постановление и документацию по планировке территории (проект межевания) в границах ул. Балтийской — ул. Индустриальной — ул. Центральной — ул. Флегонтова в Индустриальном районе города Хабаровска.
5. Контроль за исполнением настоящего постановления возложить на и.о. заместителя мэра города — директора департамента архитектуры, строительства и землепользования администрации города Хабаровска Корзуна А.И.
6. Настоящее постановление вступает в силу после его официального обнародования.

Мэр города Хабаровска С.А. КРАВЧУК

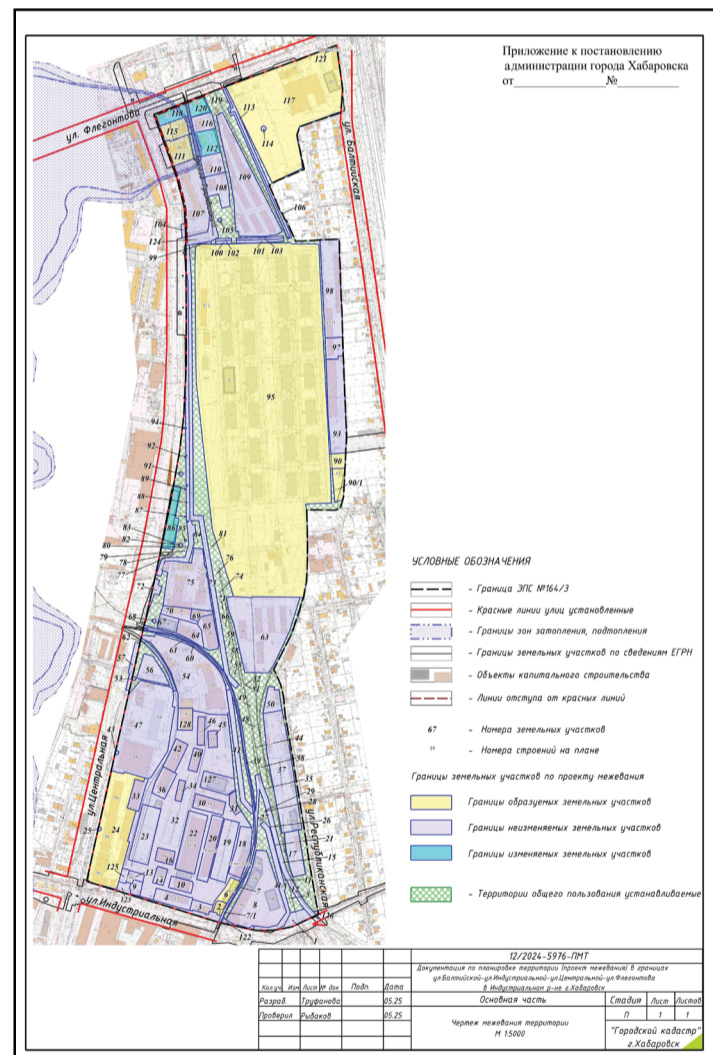


Таблица 1

Основные характеристики и показатели проекта межевания													
№ п/п	Кадастровый номер земельного участка	Номер строения на плане	Функциональное использование			Пл-дь по ЕГРН (кв. м)	Пл-дь нормативная (кв. м)	Площадь земельного участка по проекту, кв. м				Адрес (описание местоположения)	
			фактическое	по проекту	по град. регламенту			на которую распространяется действие ограничений	в отношении которой установлен сервитут	проектная	изменение площади земельного участка		способ образования земельного участка
1	27:23:0050607:20 (27:23:0000000:551)	-	Под линию электропередачи от подстанции «Трампарк» до центрального распределительного пункта ОАО «Игристые вина» по адресу: ул. Индустриальная, 14	Предоставление коммунальных услуг (код 3.1.1)	К-1	0,26 (13,69)	400-900000	-	-	0,26	-	-	Край Хабаровский, г. Хабаровск, р-н Индустриальный
2	27:23:0050606:37	19, лит. Б, В	Под проходную	Деловое управление (код 4.1)	К-1	404	400-900000	-	-	489	+85	Перераспределение	Хабаровский край, г. Хабаровск, ул. Индустриальная, д. 19, (лит. Б, В) 19, на земельном участке расположено нежилое здание – проходная лит. Б
3	27:23:0050606:33	19, лит. А	Под здание административного корпуса	Деловое управление (код 4.1)	К-1	834	400-900000	-	-	834	-	-	Край Хабаровский, г. Хабаровск, ул. Индустриальная, дом 19 (лит. А)

4	27:23:0050606:143	19	Под здания складов и производственно-технической службы ремонта оборудования и коммуникаций	В соответствии с видами разрешенного использования для территориальной зоны К-1	К-1	1890	400-900000	-	-	1890	-	-	Хабаровский край, г. Хабаровск, ул. Индустриальная, д. 19
5	27:23:0050607:19 (27:23:0000000:551)	-	Под линию электропередачи от подстанции «Трампарк» до центрального распределительного пункта ОАО «Игривые вина» по адресу: ул. Индустриальная, 14	Предоставление коммунальных услуг (код 3.1.1)	К-1	0,26 (13,69)	400-900000	-	-	0,26	-	-	Край Хабаровский, г. Хабаровск, р-н Индустриальный
6	27:23:0050606:38	19/3	Под склад	Склады (код 6.9)	К-1	1159	400-900000	-	-	1225,3	+66,3	Перераспределение	Российская Федерация, Хабаровский край, городской округ «Город Хабаровск», г. Хабаровск, ул. Индустриальная, уч. 19/3
7	27:23:0050607:5 (27:23:0000000:239)	23	Под железнодорожный путь	Железнодорожные пути (код 7.1.1)	К-1	336,93 (3708,48)	400-900000	-	-	336,93	-	-	Край Хабаровский, г. Хабаровск, ул. Урицкого, дом 23
7/1	27:23:0050607:8 (27:23:0000000:239)	-	Под железнодорожный путь	Железнодорожные пути (код 7.1.1)	К-1	660,02 (3708,48)	400-900000	-	-	660,02	-	-	Край Хабаровский, г. Хабаровск, ул. Урицкого, дом 23
8	27:23:0050607:4	19Б	Под существующее здание гаража (литер 1А)	Магазины (код 4.4). Ремонт автомобилей (4.9.1.4)	К-1	10396,77	400-900000	-	-	10396,77	-	-	Хабаровский край, г. Хабаровск, ул. Индустриальная, д. 19Б
9	27:23:0050606:276	19, лит. М, Л	Под склад-магазин	Магазины (код 4.4)	К-1	603	400-900000	-	-	603	-	-	Хабаровский край, г. Хабаровск, ул. Индустриальная, дом 19 (лит. М, Л)
10	27:23:0050606:29	19	Под цех сборки	В соответствии с видами разрешенного использования для территориальной зоны К-1	К-1	1079	400-900000	-	-	1079	-	-	Хабаровский край, г. Хабаровск, ул. Индустриальная, д. 19
11	27:23:0050607:18 (27:23:0000000:551)	-	Под линию электропередачи от подстанции «Трампарк» до центрального распределительного пункта ОАО «Игривые вина» по адресу: ул. Индустриальная, 14	Предоставление коммунальных услуг (код 3.1.1)	К-1	0,26 (13,69)	400-900000	-	-	0,26	-	-	Край Хабаровский, г. Хабаровск, р-н Индустриальный
12	27:23:0050607:6 (27:23:0000000:47)	-	Под фактически существующие железнодорожные пути, производственные, административные, жилые здания и сооружения	Железнодорожные пути (код 7.1.1)	К-1	4043,1 (5985006)	400-900000	-	-	4043,1	-	-	Хабаровский край, г. Хабаровск, р-н Железнодорожный, р-н Индустриальный
13	27:23:0050606:275	19, лит. М, Л	Под склад-магазин	Магазины (код 4.4)	К-1	600	400-900000	-	-	600	-	-	Хабаровский край, г. Хабаровск, ул. Индустриальная, дом 19 (лит. М, Л)
14	27:23:0050606:135	19	Под здания складов и производственно-технической службы ремонта оборудования и коммуникаций	В соответствии с видами разрешенного использования для территориальной зоны К-1	К-1	714	400-900000	-	-	714	-	-	Хабаровский край, г. Хабаровск, ул. Индустриальная, д. 19
15	27:23:0050607:17 (27:23:0000000:551)	-	Под линию электропередачи от подстанции «Трампарк» до центрального распределительного пункта ОАО «Игривые вина» по адресу: ул. Индустриальная, 14	Предоставление коммунальных услуг (код 3.1.1)	К-1	0,26 (13,69)	400-900000	-	-	0,26	-	-	Край Хабаровский, г. Хабаровск, р-н Индустриальный
16	27:23:0050606:136	19	Под здания складов и производственно-технической службы ремонта оборудования и коммуникаций	Склады (код 6.9)	К-1	953	400-900000	-	-	953	-	-	Хабаровский край, г. Хабаровск, ул. Индустриальная, д. 19
17	27:23:0050607:24	23	Под здание склада	Склады (код 6.9)	К-1	2558,4	400-900000	-	-	2558,4	-	-	Край Хабаровский, г. Хабаровск, р-н Индустриальный
18	27:23:0050606:153	19, лит. Д, Д1	Под здания складов и производственно-технической службы ремонта оборудования и коммуникаций	Склады (код 6.9)	К-1	2698	400-900000	-	-	2698	-	-	Хабаровский край, г. Хабаровск, ул. Индустриальная, д. 19, лит. Д, Д1
19	27:23:0050606:138	19	Под здания складов и производственно-технической службы ремонта оборудования и коммуникаций	Складские площадки (код 6.9.1)	К-1	3807	400-900000	-	-	3807	-	-	Хабаровский край, г. Хабаровск, ул. Индустриальная, д. 19
20	27:23:0050606:272	19	Под здания складов и производственно-технической службы ремонта оборудования и коммуникаций	Склады (код 6.9)	К-1	2970	400-900000	-	-	2970	-	-	Хабаровский край, г. Хабаровск, ул. Индустриальная, д. 19
21	27:23:0050607:15 (27:23:0000000:551)	-	Под линию электропередачи от подстанции «Трампарк» до центрального распределительного пункта ОАО «Игривые вина» по адресу: ул. Индустриальная, 14	Предоставление коммунальных услуг (код 3.1.1)	К-1	0,26 (13,69)	400-900000	-	-	0,26	-	-	Край Хабаровский, г. Хабаровск, р-н Индустриальный
22	27:23:0050606:271	19	Под здания складов и производственно-технической службы ремонта оборудования и коммуникаций	Склады (код 6.9)	К-1	4694	400-900000	-	-	4694	-	-	Хабаровский край, г. Хабаровск, ул. Индустриальная, д. 19
23	27:23:0050606:134	19	Под здания складов и производственно-технической службы ремонта оборудования и коммуникаций	Складские площадки (код 6.9.1)	К-1	4370	400-900000	-	-	4370	-	-	Хабаровский край, г. Хабаровск, ул. Индустриальная, д. 19
24	27:23:0050606:12	9а	Под здания складов, гараж	Магазины (код 4.4). Ремонт автомобилей (4.9.1.4)	К-1	13404	400-900000	-	-	13579,1	+175,1	Перераспределение	Хабаровский край, г. Хабаровск, ул. Индустриальная, д. 9а
25	27:23:0050606:9 (27:23:0000000:152)	-	Под опоры фактически существующих воздушных ЛЭП ВЛ-35-220 кВ	Предоставление коммунальных услуг (код 3.1.1)	К-1	49 (3 164)	400-900000	-	-	49	-	-	Хабаровский край, г. Хабаровск, Индустриальный район
26	27:23:0050607:16 (27:23:0000000:551)	-	Под линию электропередачи от подстанции «Трампарк» до центрального распределительного пункта ОАО «Игривые вина» по адресу: ул. Индустриальная, 14	Предоставление коммунальных услуг (код 3.1.1)	К-1	0,26 (13,69)	400-900000	-	-	0,26	-	-	Край Хабаровский, г. Хабаровск, р-н Индустриальный
27	27:23:0050607:8	-	Под тепломагистраль № 19 (Северо-Восточная)	Предоставление коммунальных услуг (код 3.1.1)	К-1	2,7	400-900000	-	-	2,7	-	-	Хабаровский край, г. Хабаровск, ул. Республиканская, уч. 6

28	27:23:0050607:14 (27:23:0000000:551)	-	Под линию электропередачи от подстанции «Трампарк» до центрального распределительного пункта ОАО «Игривые вина» по адресу: ул. Индустриальная, 14	Предоставление коммунальных услуг (код 3.1.1)	К-1	0,26 (13,69)	400-900000	-	-	0,26	-	-	Край Хабаровский, г. Хабаровск, р-н Индустриальный
29	27:23:0050607:13 (27:23:0000000:551)	-	Под линию электропередачи от подстанции «Трампарк» до центрального распределительного пункта ОАО «Игривые вина» по адресу: ул. Индустриальная, 14	Предоставление коммунальных услуг (код 3.1.1)	К-1	0,26 (13,69)	400-900000	-	-	0,26	-	-	Край Хабаровский, г. Хабаровск, р-н Индустриальный
30	27:23:0050606:270	19	Под здания складов и производственно-технической службы ремонта оборудования и коммуникаций	Склады (код 6.9)	К-1	1681	400-900000	-	-	1681	-	-	Хабаровский край, г. Хабаровск, ул. Индустриальная, д. 19
31	27:23:0050606:269	19	Под здания складов и производственно-технической службы ремонта оборудования и коммуникаций	Склады (код 6.9)	К-1	594	400-900000	-	-	594	-	-	Хабаровский край, г. Хабаровск, ул. Индустриальная, д. 19
32	27:23:0050606:274	19	Под здания складов и производственно-технической службы ремонта оборудования и коммуникаций	В соответствии с видами разрешенного использования для территориальной зоны К-1	К-1	33367	400-900000	-	-	33367	-	-	Хабаровский край, г. Хабаровск, ул. Индустриальная, д. 19
33	27:23:0050606:32	19, лит. Н	Под оптовый склад	Магазины (код 4.4)	К-1	1469	400-900000	-	-	1469	-	-	Хабаровский край, г. Хабаровск, ул. Индустриальная, д. 19 (лит. Н)
34	27:23:0050606:132	19	Под здания складов и производственно-технической службы ремонта оборудования и коммуникаций	Склады (код 6.9)	К-1	537	400-900000	-	-	537	-	-	Хабаровский край, г. Хабаровск, ул. Индустриальная, д. 19
35	27:23:0050607:12 (27:23:0000000:551)	-	Под линию электропередачи от подстанции «Трампарк» до центрального распределительного пункта ОАО «Игривые вина» по адресу: ул. Индустриальная, 14	Предоставление коммунальных услуг (код 3.1.1)	К-1	0,26 (13,69)	400-900000	-	-	0,26	-	-	Край Хабаровский, г. Хабаровск, р-н Индустриальный
36	27:23:0050606:31	19, лит. П	Под оптовый склад	Магазины (код 4.4)	К-1	1691	400-900000	-	-	1691	-	-	Хабаровский край, г. Хабаровск, ул. Индустриальная, д. 19 (лит. П)
37	27:23:0050607:1 (27:23:0000000:63)	25	Под производственную базу	В соответствии с видами разрешенного использования для территориальной зоны К-1	К-1	10184,63 (11 579,8)	400-900000	-	-	10184,63	-	-	Край Хабаровский, г. Хабаровск, ул. Республиканская, дом 25
38	27:23:0050607:11 (27:23:0000000:551)	-	Под линию электропередачи от подстанции «Трампарк» до центрального распределительного пункта ОАО «Игривые вина» по адресу: ул. Индустриальная, 14	Предоставление коммунальных услуг (код 3.1.1)	К-1	0,26 (13,69)	400-900000	-	-	0,26	-	-	Край Хабаровский, г. Хабаровск, р-н Индустриальный
39	27:23:0050606:18 (27:23:0000000:47)	-	Под фактически существующие железнодорожные пути, производственные, административные, жилые здания и сооружения	Железнодорожные пути (код 7.1.1)	К-1	590,8 (5985006)	400-900000	-	-	590,8	-	-	Хабаровский край, г. Хабаровск, р-н Железнодорожный, р-н Индустриальный
40	27:23:0050606:141	19	Под здания складов и производственно-технической службы ремонта оборудования и коммуникаций	Склады (код 6.9)	К-1	818	400-900000	-	-	818	-	-	Хабаровский край, г. Хабаровск, ул. Индустриальная, д. 19
41	27:23:0050606:19	-	Под тепломагистраль № 19 (Северо-Восточная)	Предоставление коммунальных услуг (код 3.1.1)	К-1	2472,2	400-900000	-	-	2472,2	-	-	Хабаровский край, г. Хабаровск, ул. Республиканская, уч. 7
41/1	27:23:0050607:7	-	Под тепломагистраль № 19 (Северо-Восточная)	Предоставление коммунальных услуг (код 3.1.1)	К-1	2574	400-900000	-	-	2574	-	-	Хабаровский край, г. Хабаровск, ул. Республиканская, уч. 5
42	27:23:0050606:140	19	Под здания складов и производственно-технической службы ремонта оборудования и коммуникаций	Склады (код 6.9)	К-1	1620	400-900000	-	-	1620	-	-	Хабаровский край, г. Хабаровск, ул. Индустриальная, д. 19
43	27:23:0050606:10 (27:23:0000000:152)	-	Под опоры фактически существующих воздушных ЛЭП ВЛ-35-220 кВ	Предоставление коммунальных услуг (код 3.1.1)	К-1	49 (3 164)	400-900000	-	-	49	-	-	Хабаровский край, г. Хабаровск, Индустриальный район
44	27:23:0050607:10 (27:23:0000000:551)	-	Под линию электропередачи от подстанции «Трампарк» до центрального распределительного пункта ОАО «Игривые вина» по адресу: ул. Индустриальная, 14	Предоставление коммунальных услуг (код 3.1.1)	К-1	0,26 (13,69)	400-900000	-	-	0,26	-	-	Край Хабаровский, г. Хабаровск, р-н Индустриальный
45	27:23:0050606:142	19	Под здания складов и производственно-технической службы ремонта оборудования и коммуникаций	Склады (код 6.9)	К-1	584	400-900000	-	-	584	-	-	Хабаровский край, г. Хабаровск, ул. Индустриальная, д. 19
46	27:23:0050606:154	19	Под здания складов и производственно-технической службы ремонта оборудования и коммуникаций	Склады (код 6.9)	К-1	800	400-900000	-	-	800	-	-	Хабаровский край, г. Хабаровск, ул. Индустриальная, д. 19
47	27:23:0050606:3	5а	Под здание оптово-розничной торговли (лит. А), здание мастерских (лит. Б), здание склада (лит. В)	Магазины (код 4.4). Ремонт автомобилей (4.9.1.4). Склады (код 6.9)	К-1	17027	400-900000	-	-	17027	-	-	Хабаровский край, г. Хабаровск, р-н Индустриальный, ул. Республиканская, 5а
48	27:23:0050607:9 (27:23:0000000:551)	-	Под линию электропередачи от подстанции «Трампарк» до центрального распределительного пункта ОАО «Игривые вина» по адресу: ул. Индустриальная, 14	Предоставление коммунальных услуг (код 3.1.1)	К-1	0,26 (13,69)	400-900000	-	-	0,26	-	-	Край Хабаровский, г. Хабаровск, р-н Индустриальный
49	27:23:0050605:70 (27:23:0000000:551)	-	Под линию электропередачи от подстанции «Трампарк» до центрального распределительного пункта ОАО «Игривые вина» по адресу: ул. Индустриальная, 14	Предоставление коммунальных услуг (код 3.1.1)	К-1	0,26 (13,69)	400-900000	-	-	0,26	-	-	Край Хабаровский, г. Хабаровск, р-н Индустриальный
50	27:23:0050605:5 (27:23:0000000:63)	25	Под производственную базу	В соответствии с видами разрешенного использования для территориальной зоны К-1	К-1	1395,17 (11 579,8)	400-900000	-	-	1395,17	-	-	Край Хабаровский, г. Хабаровск, ул. Республиканская, дом 25
51	27:23:0050605:69 (27:23:0000000:551)	-	Под линию электропередачи от подстанции «Трампарк» до центрального распределительного пункта ОАО «Игривые вина» по адресу: ул. Индустриальная, 14	Предоставление коммунальных услуг (код 3.1.1)	К-1	0,26 (13,69)	400-900000	-	-	0,26	-	-	Край Хабаровский, г. Хабаровск, р-н Индустриальный
52	27:23:0050605:68 (27:23:0000000:551)	-	Под линию электропередачи от подстанции «Трампарк» до центрального распределительного пункта ОАО «Игривые вина» по адресу: ул. Индустриальная, 14	Предоставление коммунальных услуг (код 3.1.1)	К-1	0,26 (13,69)	400-900000	-	-	0,26	-	-	Край Хабаровский, г. Хабаровск, р-н Индустриальный
53	27:23:0050606:11 (27:23:0000000:152)	-	Под опоры фактически существующих воздушных ЛЭП ВЛ-35-220 кВ	Предоставление коммунальных услуг (код 3.1.1)	К-1	49 (3 164)	400-900000	-	-	49	-	-	Хабаровский край, г. Хабаровск, Индустриальный район
54	27:23:0050606:1	19а	Под земли, занимаемые промышленным предприятием	Пищевая промышленность (код 6.4)	П-3	13620,9	400-200000	-	-	13620,9	-	-	Хабаровский край, г. Хабаровск, ул. Индустриальная, д. 19а

55	27:23:0050605:67 (27:23:0000000:551)	-	Под линию электропередачи от подстанции «Трампарк» до центрального распределительного пункта ОАО «Игрисные вина» по адресу: ул. Индустриальная, 14	Предоставление коммунальных услуг (код 3.1.1)	К-1	0,26 (13,69)	400-900000	-	-	0,26	-	-	Край Хабаровский, г. Хабаровск, р-н Индустриальный
56	27:23:0050606:2	19a	Под земли, занимаемые промышленным предприятием	В соответствии с видами разрешенного использования для территориальной зоны К-1	К-1	2196,9	400-900000	-	-	2196,9	-	-	Хабаровский край, г. Хабаровск, ул. Индустриальная, д. 19a
57	27:23:0050606:22	-	Под тепломагистраль №18 (ТЭЦ-1-Город)	Предоставление коммунальных услуг (код 3.1.1)	К-1	843	400-900000	-	-	843	-	-	Хабаровский край, г. Хабаровск, ул. Центральная, участок № 10
58	27:23:0050605:66 (27:23:0000000:551)	-	Под линию электропередачи от подстанции «Трампарк» до центрального распределительного пункта ОАО «Игрисные вина» по адресу: ул. Индустриальная, 14	Предоставление коммунальных услуг (код 3.1.1)	К-1	0,26 (13,69)	400-900000	-	-	0,26	-	-	Край Хабаровский, г. Хабаровск, р-н Индустриальный
59	27:23:0050605:65 (27:23:0000000:551)	-	Под линию электропередачи от подстанции «Трампарк» до центрального распределительного пункта ОАО «Игрисные вина» по адресу: ул. Индустриальная, 14	Предоставление коммунальных услуг (код 3.1.1)	К-1	0,26 (13,69)	400-900000	-	-	0,26	-	-	Край Хабаровский, г. Хабаровск, р-н Индустриальный
60	27:23:0050606:20 (27:23:0000000:47)	-	Под фактически существующие железнодорожные пути, производственные, административные, жилые здания и сооружения	Железнодорожные пути (код 7.1.1)	П-3	870,1 (5985006)	400-200000	-	-	870,1	-	-	Хабаровский край, г. Хабаровск, р-н Железнодорожный, р-н Индустриальный
61	27:23:0050605:50 (27:23:0000000:47)	-	Под фактически существующие железнодорожные пути, производственные, административные, жилые здания и сооружения	Железнодорожные пути (код 7.1.1)	П-3	930,2 (5985006)	400-200000	-	-	930,2	-	-	
62	27:23:0050606:17 (27:23:0000000:47)	-	Под фактически существующие железнодорожные пути, производственные, административные, жилые здания и сооружения	Железнодорожные пути (код 7.1.1)	П-3	851,7 (5985006)	400-200000	-	-	851,7	-	-	
63	27:23:0050605:8	32	Под складские помещения	Склады (код 6.9)	К-1	15095	400-900000	-	-	15095	-	-	Край Хабаровский, г. Хабаровск, ул. Республиканская, дом 32
64	27:23:0050605:307	34	Под существующие строения складов	Склады (код 6.9)	К-1	1723	400-900000	-	-	1723	-	-	Хабаровский край, г. Хабаровск, ул. Центральная, д. 34
65	27:23:0050605:306	34	Под существующие строения складов	Склады (код 6.9)	К-1	1996	400-900000	-	-	1996	-	-	Хабаровский край, г. Хабаровск, ул. Центральная, д. 34
66	27:23:0050605:64 (27:23:0000000:551)	-	Под линию электропередачи от подстанции «Трампарк» до центрального распределительного пункта ОАО «Игрисные вина» по адресу: ул. Индустриальная, 14	Предоставление коммунальных услуг (код 3.1.1)	К-1	0,26 (13,69)	400-900000	-	-	0,26	-	-	Край Хабаровский, г. Хабаровск, р-н Индустриальный
67	27:23:0050605:308	34	Для размещения ремонтной мастерской	Ремонт автомобилей (код 4.9.1.4)	К-1	1101	400-900000	-	-	1101	-	-	Хабаровский край, г. Хабаровск, ул. Центральная, д. 34
68	27:23:0050605:13 (27:23:0000000:152)	-	Под опоры фактически существующих воздушных ЛЭП ВЛ-35-220 кВ	Предоставление коммунальных услуг (код 3.1.1)	К-1	49 (3 164)	400-900000	-	-	49	-	-	Хабаровский край, г. Хабаровск, Индустриальный район
69	27:23:0050605:305	34	Под существующие строения складов	Склады (код 6.9)	К-1	636	400-900000	-	-	636	-	-	Хабаровский край, г. Хабаровск, ул. Центральная, д. 34
70	27:23:0050605:304	34	Под существующие строения складов	Склады (код 6.9)	К-1	1366	400-900000	-	-	1366	-	-	Хабаровский край, г. Хабаровск, ул. Центральная, д. 34
71	27:23:0050605:63 (27:23:0000000:551)	-	Под линию электропередачи от подстанции «Трампарк» до центрального распределительного пункта ОАО «Игрисные вина» по адресу: ул. Индустриальная, 14	Предоставление коммунальных услуг (код 3.1.1)	К-1	0,26 (13,69)	400-900000	-	-	0,26	-	-	Край Хабаровский, г. Хабаровск, р-н Индустриальный
72	27:23:0050605:51	-	Под тепломагистраль № 18 (ТЭЦ-1-Город)	Предоставление коммунальных услуг (код 3.1.1)	К-1	1057,9	400-900000	-	-	1057,9	-	-	Край Хабаровский, г. Хабаровск, ул. Центральная, участок № 12
73	27:23:0050605:93	-	Под участки тепловой магистрали № 19 (Северо-восточная)	Предоставление коммунальных услуг (код 3.1.1)	К-1	7363,5	400-900000	-	-	7363,5	-	-	Край Хабаровский, г. Хабаровск, ул. Центральная, участок 8
74	27:23:0050605:62 (27:23:0000000:551)	-	Под линию электропередачи от подстанции «Трампарк» до центрального распределительного пункта ОАО «Игрисные вина» по адресу: ул. Индустриальная, 14	Предоставление коммунальных услуг (код 3.1.1)	К-1	0,26 (13,69)	400-900000	-	-	0,26	-	-	Край Хабаровский, г. Хабаровск, р-н Индустриальный
75	27:23:0050605:12	17a	Под нежилые здания: гаражи (лит. В, Д, Е, Ж), административное здание (лит. Б), используемые под производственную базу	В соответствии с видами разрешенного использования для территориальной зоны К-1	К-1	8521	400-900000	-	-	8521	-	-	Хабаровский край, г. Хабаровск, Индустриальный район, ул. Республиканская, 17a
76	27:23:0050605:61 (27:23:0000000:551)	-	Под линию электропередачи от подстанции «Трампарк» до центрального распределительного пункта ОАО «Игрисные вина» по адресу: ул. Индустриальная, 14	Предоставление коммунальных услуг (код 3.1.1)	К-1	0,25 (13,69)	400-900000	-	-	0,25	-	-	Край Хабаровский, г. Хабаровск, р-н Индустриальный
77	27:23:0050605:53 (27:23:0000000:551)	-	Под линию электропередачи от подстанции «Трампарк» до центрального распределительного пункта ОАО «Игрисные вина» по адресу: ул. Индустриальная, 14	Предоставление коммунальных услуг (код 3.1.1)		0,25 (13,69)	400-900000	-	-	0,25	-	-	Край Хабаровский, г. Хабаровск, р-н Индустриальный
78	27:23:0050605:54 (27:23:0000000:551)	-	Под линию электропередачи от подстанции «Трампарк» до центрального распределительного пункта ОАО «Игрисные вина» по адресу: ул. Индустриальная, 14	Предоставление коммунальных услуг (код 3.1.1)		0,25 (13,69)	400-900000	-	-	0,25	-	-	Край Хабаровский, г. Хабаровск, р-н Индустриальный
79	27:23:0050605:55 (27:23:0000000:551)	-	Под линию электропередачи от подстанции «Трампарк» до центрального распределительного пункта ОАО «Игрисные вина» по адресу: ул. Индустриальная, 14	Предоставление коммунальных услуг (код 3.1.1)	К-1	0,05 (13,69)	400-900000	-	-	0,05	-	-	Край Хабаровский, г. Хабаровск, р-н Индустриальный
80	27:23:0050605:56 (27:23:0000000:551)	-	Под линию электропередачи от подстанции «Трампарк» до центрального распределительного пункта ОАО «Игрисные вина» по адресу: ул. Индустриальная, 14	Предоставление коммунальных услуг (код 3.1.1)		0,05 (13,69)	400-900000	-	-	0,05	-	-	Край Хабаровский, г. Хабаровск, р-н Индустриальный
81	27:23:0050605:60 (27:23:0000000:551)	-	Под линию электропередачи от подстанции «Трампарк» до центрального распределительного пункта ОАО «Игрисные вина» по адресу: ул. Индустриальная, 14	Предоставление коммунальных услуг (код 3.1.1)		0,26 (13,69)	400-900000	-	-	0,26	-	-	Край Хабаровский, г. Хабаровск, р-н Индустриальный
82	27:23:0050605:14 (27:23:0000000:152)	-	Под опоры фактически существующих воздушных ЛЭП ВЛ-35-220 кВ	Предоставление коммунальных услуг (код 3.1.1)	К-1	49 (3164)	400-900000	-	-	49	-	-	Хабаровский край, г. Хабаровск, Индустриальный район
83	27:23:0050605:20 (27:23:0000000:170)	-	Под фактически существующие опоры высоковольтных линий электропередачи напряжением 6-10 кВ	Предоставление коммунальных услуг (код 3.1.1)	К-1	5,31 (182,62)	400-900000	-	-	5,31	-	-	Край Хабаровский, г. Хабаровск, Индустриальный район
84	27:23:0050605:57 (27:23:0000000:551)	-	Под линию электропередачи от подстанции «Трампарк» до центрального распределительного пункта ОАО «Игрисные вина» по адресу: ул. Индустриальная, 14	Предоставление коммунальных услуг (код 3.1.1)	К-1	0,26 (13,69)	400-900000	-	-	0,26	-	-	Край Хабаровский, г. Хабаровск, р-н Индустриальный
85	27:23:0050605:21 (27:23:0000000:170)	-	Под фактически существующие опоры высоковольтных линий электропередачи напряжением 6-10 кВ	Предоставление коммунальных услуг (код 3.1.1)	К-1	13,98 (182,62)	400-900000	-	-	13,98	-	-	Край Хабаровский, г. Хабаровск, Индустриальный район
86	27:23:0050605:80	-	Земли гаражной застройки (включая автостоянки)	Хранение автотранспорта (код 2.7.1)	К-1	2501,92	400-900000	-	-	2451,5	-50,4	-	Край Хабаровский, г. Хабаровск, ул. Трамвайная

87	27:23:0050605:22 (27:23:0000000:170)	-	Под фактически существующие опоры высоковольтных линий электропередачи напряжением 6-10 кВ	Предоставление коммунальных услуг (код 3.1.1)	К-1	3,34 (182,62)	400-900000	-	-	3,34	-	-	Край Хабаровский, г. Хабаровск, Индустриальный район
88	27:23:0050605:52	-	Под тепломagистраль № 18 (ТЭЦ-1-Город)	Предоставление коммунальных услуг (код 3.1.1)	К-1	4719	400-900000	-	-	4719	-	-	Хабаровский край, г. Хабаровск, ул. Центральная, участок №13
89	27:23:0050605:23 (27:23:0000000:170)	-	Под фактически существующие опоры высоковольтных линий электропередачи напряжением 6-10 кВ	Предоставление коммунальных услуг (код 3.1.1)	К-1	3,34 (182,62)	400-900000	-	-	3,34	-	-	Край Хабаровский, г. Хабаровск, Индустриальный район
90	27:23:0050605:455	-	Под фактически возведенные строения	Склады (код 6.9)	К-1	809	400-900000	-	-	911,4	+102,4	Перераспределение	Хабаровский край, г. Хабаровск, р-н Индустриальный, ул. Балтийская, 53
90/1	27:23:0050605:456	53	Под фактически возведенные строения	Склады (код 6.9)	К-1	1036	400-900000	-	-	1266,0	+230,0	Перераспределение	Хабаровский край, г. Хабаровск, р-н Индустриальный, ул. Балтийская, 53
91	27:23:0050605:15 (27:23:0000000:152)	-	Под опоры фактически существующих воздушных ЛЭП ВЛ-35-220 кВ	Предоставление коммунальных услуг (код 3.1.1)	К-1	49 (3164)	400-900000	-	-	49	-	-	Хабаровский край, г. Хабаровск, Индустриальный район
92	27:23:0050605:24 (27:23:0000000:170)	-	Под фактически существующие опоры высоковольтных линий электропередачи напряжением 6-10 кВ	Предоставление коммунальных услуг (код 3.1.1)	К-1	3,34 (182,62)	400-900000	-	-	3,34	-	-	Край Хабаровский, г. Хабаровск, Индустриальный район
93	27:23:0050605:451	53	Под фактически возведенные строения	Склады (код 6.9)	К-1	8855	400-900000	-	-	8855	-	-	Хабаровский край, г. Хабаровск, р-н Индустриальный, ул. Балтийская, 53
94	27:23:0050605:25 (27:23:0000000:170)	-	Под фактически существующие опоры высоковольтных линий электропередачи напряжением 6-10 кВ	Предоставление коммунальных услуг (код 3.1.1)	К-1	3,34 (182,62)	400-900000	-	-	3,34	-	-	Край Хабаровский, г. Хабаровск, Индустриальный район
95	-	-	-	Склады (код 6.9)	К-1	-	400-900000	-	-	160764,7	-	Образование из земель (постановление № 149 от 12.02.2001)	Край Хабаровский, г. Хабаровск, проезд Трамвайный, дом 3
97	27:23:0050605:450	53	Под фактически возведенные строения	Склады (код 6.9)	К-1	1400	400-900000	-	-	1400	-	-	Хабаровский край, г. Хабаровск, р-н Индустриальный, ул. Балтийская, 53
98	27:23:0050605:96	1a	Под здание мастерской реммеханической, здание производственной базы	В соответствии с видами разрешенного использования для территориальной зоны К-1	К-1	7047,8	400-900000	-	-	7047,8	-	-	Хабаровский край, г. Хабаровск, Индустриальный район, ул. Заслонова, дом 1a
99	27:23:0050605:49	-	Под тепломagистраль № 19 (Северо-Восточная)	Предоставление коммунальных услуг (код 3.1.1)	К-1	95,5	400-900000	-	-	95,5	-	-	Хабаровский край, г. Хабаровск, ул. Центральная, уч. 9
100	27:23:0050605:47 (27:23:0000000:484)	-	Под тепломagистраль № 19 (Северо-Восточная)	Предоставление коммунальных услуг (код 3.1.1)	К-1	181,03 (322,4)	400-900000	-	-	181,03	-	-	Хабаровский край, г. Хабаровск, проезд Трамвайный, участок №10
101	27:23:0050605:48 (27:23:0000000:479)	-	Под тепломagистраль № 19 (Северо-Восточная)	Предоставление коммунальных услуг (код 3.1.1)	К-1	528,66 (946,5)	400-900000	-	-	528,66	-	-	Край Хабаровский, г. Хабаровск, проезд Трамвайный, участок № 11
102	27:23:0050602:17 (27:23:0000000:484)	-	Под тепломagистраль № 19 (Северо-Восточная)	Предоставление коммунальных услуг (код 3.1.1)	К-1	140,37 (322,4)	400-900000	-	-	140,37	-	-	Хабаровский край, г. Хабаровск, проезд Трамвайный, участок №10
103	27:23:0050602:16 (27:23:0000000:479)	-	Под тепломagистраль № 19 (Северо-Восточная)	Предоставление коммунальных услуг (код 3.1.1)	К-1	417,84 (946,5)	400-900000	-	-	417,84	-	-	Край Хабаровский, г. Хабаровск, проезд Трамвайный, участок № 11
104	27:23:0050602:18	-	Под тепломagистраль № 18 (ТЭЦ-1-Город)	Предоставление коммунальных услуг (код 3.1.1)	Ж-4	263,2	400-900000	-	-	263,2	-	-	Хабаровский край, г. Хабаровск, ул. Центральная, уч. 14
105	27:23:0050602:5 (27:23:0000000:152)	-	Под опоры фактически существующих воздушных ЛЭП ВЛ-35-220 кВ	Предоставление коммунальных услуг (код 3.1.1)	Ж-4	49 (3164)	400-900000	-	-	49	-	-	Хабаровский край, г. Хабаровск, Индустриальный район
106	27:23:0050605:91 (27:23:0000000:561)	-	Под тепломagистраль № 19 (Северо-Восточная)	Предоставление коммунальных услуг (код 3.1.1)	К-1	511,17 (3231)	400-900000	-	-	511,17	-	-	Хабаровский край, г. Хабаровск, проезд Трамвайный, участок 12
107	27:23:0050602:253	5	Многоквартирный жилой дом	Среднеэтажная жилая застройка (код 2.5)	Ж-4	6841	500-25000	-	-	6841	-	-	Хабаровский край, г. Хабаровск, Индустриальный, проезд. Трамвайный, д. 5
108	27:23:0050602:33	2	Под многоквартирный дом	Среднеэтажная жилая застройка (код 2.5)	Ж-4	2240	500-25000	-	-	2240	-	-	Край Хабаровский, г. Хабаровск, проезд Трамвайный, дом 2
109	27:23:0050602:1	-	Под фактически возведенный гараж и существующие асфальтированные площадки	Хранение автотранспорта (код 2.7.1)	К-1	12270,76	400-900000	-	-	12270,76	-	-	Край Хабаровский, г. Хабаровск, пер. Трамвайный
110	27:23:0050602:10	4	Под многоквартирный дом	Среднеэтажная жилая застройка (код 2.5)	Ж-4	1748	500-25000	-	-	1748	-	-	Край Хабаровский, г. Хабаровск, проезд Трамвайный, дом 4
111	27:23:0050602:6	5a	Под здание центра	В соответствии с видами разрешенного использования для территориальной зоны Ж-4	Ж-4	2887,1	500-25000	-	-	2434,4	-452,7	перераспределение	Хабаровский край, г. Хабаровск, проезд. Трамвайный, д. 5a
112	27:23:0050602:11	6	Под жилую застройку многоэтажную	Многоэтажная жилая застройка (код 2.6)	Ж-4	1956,6	500-25000	-	-	2082,4	+125,8	-	Край Хабаровский, г. Хабаровск, проезд Трамвайный, дом 6
113	27:23:0050603:23 (27:23:0000000:561)	-	Под тепломagистраль № 19 (Северо-Восточная)	Предоставление коммунальных услуг (код 3.1.1)	К-1	1235 (3231)	400-900000	-	-	1235	-	-	Хабаровский край, г. Хабаровск, проезд Трамвайный, участок 12
114	27:23:0050603:4 (27:23:0000000:152)	-	Под опоры фактически существующих воздушных ЛЭП ВЛ-35-220 кВ	Предоставление коммунальных услуг (код 3.1.1)	К-1	81 (3164)	400-900000	-	-	81	-	-	Хабаровский край, г. Хабаровск, Индустриальный район
115	-	7	Под жилую застройку многоэтажную	Многоэтажная жилая застройка (код 2.6)	Ж-4	-	500-25000	-	-	1801,4	-	Образование после снятия с кадастра 27:23:0050602:12	Край Хабаровский, г. Хабаровск, проезд Трамвайный, дом 7
116	27:23:0050602:13	8	Под многоквартирный дом	Среднеэтажная жилая застройка (код 2.5)	Ж-4	1379	500-25000	-	-	1379	-	-	Край Хабаровский, г. Хабаровск, проезд Трамвайный, дом 8

117	27:23:0050603:68	24	Под существующие строения автокомбината	Деловое управление (код 4.1). Служебные гаражи (код 4.9)	К-1	33647	400-900000	-	-	33117,4	-529,6	Перераспределение	Хабаровский край, г. Хабаровск, ул. Флегонтова, 24
118	27:23:0050602:7	16	Под жилую застройку многоэтажную	Многоэтажная жилая застройка (код 2.6)	Ж-4	3095,2	500-25000	-	-	1713,1	-1382,1	-	Край Хабаровский, г. Хабаровск, ул. Флегонтова, дом 16
119	27:23:0050602:27 (27:23:0000000:561)	-	Под тепломagистраль № 19 (Северо-Восточная)	Предоставление коммунальных услуг (код 3.1.1)	К-1	1485,23 (3231)	400-900000	-	-	1485,23	-	-	Хабаровский край, г. Хабаровск, проезд Трамвайный, участок 12
120	27:23:0050602:8	20	Под жилую застройку многоэтажную	Многоэтажная жилая застройка (код 2.6)	Ж-4	1489,2	500-25000	-	-	1287,8	-201,4	-	Край Хабаровский, г. Хабаровск, ул. Флегонтова, дом 20
121	27:23:0050603:69	24а, лит. 3	Под трансформаторную подстанцию ТП № 3513	Предоставление коммунальных услуг (код 3.1.1)	К-1	72	400-900000	-	-	72	-	-	Хабаровский край, г. Хабаровск, ул. Флегонтова, 24а, лит. 3
122	27:23:0000000:28714(2) (27:23:0000000:28714)	-	Под автомобильную дорогу общего пользования местного значения городского округа «Город Хабаровск» – ул. Индустриальная	Предоставление коммунальных услуг (код 3.1.1)	К-1 П-2	6799,4 (61608)	-	-	-	6799,4	-	-	Хабаровский край, г. Хабаровск, ул. Индустриальная
123	27:23:0000000:28714(4) (27:23:0000000:28714)	-	Под автомобильную дорогу общего пользования местного значения городского округа «Город Хабаровск» – ул. Индустриальная	Предоставление коммунальных услуг (код 3.1.1)	К-1 П-2	25954,5 (61608)	-	-	-	25954,5	-	-	Хабаровский край, г. Хабаровск, ул. Индустриальная
124	27:23:0000000:966	-	Для строительства объекта – водовод подпитки Хабаровской ТЭЦ-1	Предоставление коммунальных услуг (код 3.1.1)	Ж-4	12129	500-25000	-	-	12129	-	-	Хабаровский край, г. Хабаровск, ул. Юности – пер. Трамвайный
125	27:23:0050606:35	-	Под сооружение противопожарного водоема с асфальтовым покрытием	В соответствии с видами разрешенного использования для территориальной зоны К-1	К-1 не соотв.	394	400-2200000	-	-	394	-	-	Хабаровский край, г. Хабаровск, ул. Индустриальная, д. 19
126	27:23:0000000:36608(5) (27:23:0000000:28714)	-	Под автомобильную дорогу общего пользования местного значения городского округа «Город Хабаровск» – ул. Индустриальная	Предоставление коммунальных услуг (код 3.1.1)	Ж-1	5740,8 (61608)	-	-	-	5740,8	-	-	Хабаровский край, г. Хабаровск, ул. Индустриальная
127	27:23:0050606:36	19	Под объект ГО	Обеспечение внутреннего правопорядка (код 8.3)	К-1	2197	400-900000	-	-	2197	-	-	Край Хабаровский, г. Хабаровск, ул. Индустриальная, дом 19
128	27:23:0050606:137	19	Под здания складов и производственно-технической службы ремонта оборудования и коммуникаций	В соответствии с видами разрешенного использования для территориальной зоны К-1	К-1	1274	400-2200000	-	-	1274	-	-	Хабаровский край, г. Хабаровск, ул. Индустриальная, д. 19

**АДМИНИСТРАЦИЯ ГОРОДА ХАБАРОВСКА
ПОСТАНОВЛЕНИЕ
05.05.2026 № 2659
г. Хабаровск**

Об утверждении проекта внесения изменений в документацию по планировке территории (проект межевания) в границах ул. Халтурина — ул. Вологодской — ул. Суворова в Индустриальном районе города Хабаровска, утвержденную постановлением администрации города Хабаровска от 09.03.2022 № 783

В соответствии с Градостроительным и Земельным кодексами Российской Федерации, Уставом городского округа «Город Хабаровск», Правилами землепользования и застройки городского округа «Город Хабаровск», утвержденными решением Хабаровской городской думы от 21.05.2002 № 211, на основании протокола публичных слушаний от 19.11.2025 № 71, заключения о результатах публичных слушаний, опубликованного в сетевом издании «Интернет-портал «Хабаровские вести» (KHAV-VESTI.RU) 28.11.2025, администрация города Хабаровска

ПОСТАНОВЛЯЕТ:

1. Утвердить проект внесения изменений в документацию по планировке территории (проект межевания) в границах ул. Халтурина — ул. Вологодской — ул. Суворова в Индустриальном районе города Хабаровска, утвержденную постановлением администрации города Хабаровска от 09.03.2022 № 783, согласно приложению к настоящему постановлению.
2. Пресс-службе администрации города Хабаровска (Лесков А.Н.) обнародовать настоящее постановление путем опубликования (размещения) в сетевом издании «Интернет-портал «Хабаровские вести» (KHAV-VESTI.RU).
3. Департаменту архитектуры, строительства и землепользования администрации города Хабаровска (Корзун А.И.) разместить на официальном сайте администрации города Хабаровска настоящее постановление и проект внесения изменений в документацию по планировке территории (проект межевания) в границах ул. Халтурина — ул. Вологодской — ул. Суворова в Индустриальном районе города Хабаровска, утвержденную постановлением администрации города Хабаровска от 09.03.2022 № 783.
4. Контроль за исполнением настоящего постановления возложить на и.о. заместителя мэра города — директора департамента архитектуры, строительства и землепользования администрации города Хабаровска Корзуна А.И.
5. Настоящее постановление вступает в силу после его официального обнародования.

Мэр города Хабаровска С.А. КРАВЧУК

Приложение к постановлению администрации города Хабаровска от 05.05.2026 № 2659



Экспликация

№ участка на плане	№ строения на плане	Вид разрешенного использования				Год постройки (для жилых зданий)	Вместимость или др. нормируемые показатели (для нежилых строений)	Площадь зем. участка существующая, кв. м	Площадь зем. участка нормативная, кв. м	Площадь земельного участка по проект, кв. м			Способ образования земельного участка
		фактический	по проекту	по град. регламенту	объекты для муниципальных нужд					S зем. уч., в отношении которого установлен сервитут, кв. м	S зем. уч., на который распространяется действие ограничений, кв. м	S участка проектная общая, кв. м	
1	2	3	4	5	6	7	8	9	10	11	12	13	14
1	24	Под многоквартирный дом	Под многоквартирный дом	ЦО-1 соот.	-	-	-	3318	-	-	-	-	-
2	26	Под многоквартирный дом	В соответствии с ПЗЗ	ЦО-1 соот.	-	-	-	4201	-	-	-	4031	Перераспределение
3	26а	Под здание химчистки (лит. А), здание склада с гаражом, цеха политерола (лит. Б, Б1, Б2)	Под здание химчистки (лит. А), здание склада с гаражом, цеха политерола (лит. Б, Б1, Б2)	К-1 соот.	-	-	-	8861	-	-	-	-	-
4	-	Под ПС 35/6 кВ СМ с прилегающими ВЛ 35 кВ	Под ПС 35/6 кВ СМ с прилегающими ВЛ 35 кВ	К-1 соот.	-	-	-	41	-	-	-	-	-
5	22а	Под функциональное помещение, используемое под склад	Под функциональное помещение, используемое под склад	К-1 соот.	-	-	-	1315	-	-	-	-	-
6	-	Под фактически существующие железнодорожные пути, производственные, административные, жилые здания и сооружения	Под фактически существующие железнодорожные пути, производственные, административные, жилые здания и сооружения	К-1 соот.	-	-	-	340,30	-	-	-	-	-
7	39	Под фактически существующие железнодорожные пути, производственные, административные, жилые здания и сооружения	Под фактически существующие железнодорожные пути, производственные, административные, жилые здания и сооружения	К-1 соот.	-	-	-	636.60	-	-	-	-	-
8	5а	Под здание моечного участка (лит. Ж, Ж1) для использования под промышленный объект III-IV класса опасности	В соответствии с ПЗЗ	П-2 соот.	-	-	-	1204	-	-	-	1576	Перераспределение
9	4а	Под склад	В соответствии с ПЗЗ	П-2 соот.	-	-	-	905	-	-	-	1233	Перераспределение
10	5	Под здание трансформаторной подстанции (лит. О, О1)	Под здание трансформаторной подстанции (лит. О, О1)	П-2 соот.	-	-	-	1056	-	-	-	-	-
11	-	Под ПС 35/6 кВ СМ с прилегающими ВЛ 35 кВ	Под ПС 35/6 кВ СМ с прилегающими ВЛ 35 кВ	П-2 соот.	-	-	-	33.72	-	-	-	-	-
12	-	Под сети тепловые	Под сети тепловые	П-2 соот.	-	-	-	438	-	-	-	-	-
13	4	Целлюлозно-бумажная промышленность	Целлюлозно-бумажная промышленность	П-2	-	-	-	3446	-	-	-	-	-
14	1, литер А	Под производственное здание	Под производственное здание	П-3 соот.	-	-	-	11758.60	-	-	-	-	-
15	-	Под ПС 35/6 кВ СМ с прилегающими ВЛ 35 кВ	Под ПС 35/6 кВ СМ с прилегающими ВЛ 35 кВ	П-3 соот.	-	-	-	46	-	-	-	-	-
16	1 (лит. Е, Ед1, Е2)	Под производственное здание	Под производственное здание	П-3 соот.	-	-	-	2960	-	-	-	-	-
17	3в	Под здание вспомогательного производственного корпуса	Под здание вспомогательного производственного корпуса	П-2 соот.	-	-	-	4000	-	-	-	-	-
18	4а	Под здание механической мастерской	В соответствии с ПЗЗ	П-2 соот.	-	-	-	1793	-	-	-	2165	Перераспределение
19	22а	Под функциональное помещение, используемое под склад	В соответствии с ПЗЗ	К-1 соот.	-	-	-	1732	-	-	-	2170	Перераспределение
20	22а	Под строительство капитального объекта складского назначения	Под строительство капитального объекта складского назначения	К-1 соот.	-	-	-	3037	-	-	-	-	-
21	22	Под многоквартирный дом	Под многоквартирный дом	ЦО-1 соот.	-	-	-	6825	-	-	-	-	-
22	20	Под жилой дом	Под жилой дом	ЦО-1 соот.	-	-	-	2439	-	-	-	-	-
23	20а	Под жилой дом	В соответствии с ПЗЗ	ЦО-1 соот.	-	-	-	3525	-	-	-	3447	Перераспределение
24	20Б (литер А)	Под трансформаторную подстанцию ТП № 450	Под трансформаторную подстанцию ТП № 450	ЦО-1 соот.	-	-	-	49	-	-	-	-	-
25	22а	Под нежилое здание гаража	В соответствии с ПЗЗ	К-1 соот.	-	-	-	7003,63	-	-	-	7157	Перераспределение
26	-	Деловое управление	Деловое управление	К-1 соот.	-	-	-	4909	-	-	-	-	-
27	-	Под подъездной железнодорожный путь	Под подъездной железнодорожный путь	П-2	-	-	-	1508	-	-	-	-	-
28	-	Под скважину артезианскую (лит. С), насосную (лит. Л), площадку разгрузочную	Под скважину артезианскую (лит. С), насосную (лит. Л), площадку разгрузочную	П-2 соот.	-	-	-	3132	-	-	-	-	-
29	3д	Под здание весовой	Под здание весовой	П-2 соот.	-	-	-	651	-	-	-	-	-
30	3ж	Под склад	Под склад	П-2 соот.	-	-	-	3330	-	-	-	-	-
31	1, литер Б	Под здания складов	Под здания складов	П-3 соот.	-	-	-	3419	-	-	-	-	-
32	1	Под нежилое здание склада	Под нежилое здание склада	П-3 соот.	-	-	-	1199,38	-	-	-	-	-
33	-	Под теплотрассу	Под теплотрассу	П-3 соот.	-	-	-	969	-	-	-	-	-
34	34	Объект складского назначения различного профиля	Объект складского назначения различного профиля	П-3 соот.	-	-	-	2823	-	-	-	-	-
35	1а	Объект складского назначения различного профиля	Объект складского назначения различного профиля	П-3 соот.	-	-	-	2782	-	-	-	-	-

36	34Б, в	Объект складского назначения различного профиля	Объект складского назначения различного профиля	П-3 соот.	-	-	-	2757	-	-	-	-	-
37	-	Для использования под сооружение промышленной площадки (лит. П)	Для использования под сооружение промышленной площадки (лит. П)	П-2 соот.	-	-	-	1681	-	-	-	-	-
38	24А	Под здание производственно-бытового корпуса и не-капитальный склад	В соответствии с ПЗЗ	К-1 соот.	-	-	-	2465,04	-	-	-	2473	Перераспределение
39	-	Для использования под место временного хранения автотранспорта – платную автостоянку	Для использования под место временного хранения автотранспорта – платную автостоянку	К-1 соот.	-	-	-	1270	-	-	-	-	-
40	18в	Под существующее нежилое здание (склад)	В соответствии с ПЗЗ	К-1 соот.	-	-	-	6492	-	-	-	6536	Перераспределение
41	18а	Под жилой дом	Под жилой дом	ЦО-1 соотв.	-	-	-	2290	-	-	-	-	-
42	18	Под жилой дом	Под жилой дом	ЦО-1 соотв.	-	-	-	2687	-	-	-	-	-
43	-	Под гараж и три бокса	Под гараж и три бокса	ЦО-1 соотв.	-	-	-	127	-	-	-	-	-
44	-	Земли гаражной застройки (включая автостоянки)	Земли гаражной застройки (включая автостоянки)	ЦО-1 соотв.	-	-	-	860,4	-	-	-	-	-
45	14 б	Общезитие	В соответствии с ПЗЗ	ЦО-1 соотв.	-	-	-	2186	-	-	-	1925	Перераспределение
46	14 б	Под существующее нежилое помещение, используемое под магазин	Под существующее нежилое помещение, используемое под магазин	ЦО-1 соотв.	-	-	-	704,65	-	-	-	-	-
47	14а	Под жилую застройку многоэтажную	В соответствии с ПЗЗ	ЦО-1 соотв.	-	-	-	4320	-	-	-	4137	Перераспределение
48	-	Под объект незавершенного строительства	В соответствии с ПЗЗ	ЦО-1 соотв.	-	-	-	5450	-	-	-	5394	Перераспределение
49	16а, 16а с1, 16а с2	Под складское здание (лит. З), складское здание (лит. Е), здание гаража (лит. 1В)	Под складское здание (лит. З), складское здание (лит. Е), здание гаража (лит. 1В)	К-1 соот.	-	-	-	2963	-	-	-	-	-
I Этап													
50	16с1, 16с2	Под строения производственной базы	Под строения производственной базы	К-1 соот.	-	-	-	7146,70	-	-	-	7149	-
II Этап													
50	16с1, 16с2	Под строения производственной базы	В соответствии с ПЗЗ	К-1 соот.	-	-	-	7149	-	-	-	6277	Образование путем раздела с сохранением исходного в измененных границах после уточнения исходного земельного участка
51	-	Под строения производственной базы	В соответствии с ПЗЗ	К-1 соот.	-	-	-	7149	-	-	-	872	Образование путем раздела с сохранением исходного в измененных границах после уточнения исходного земельного участка
52	-	Склады	Склады	П-3 соот.	-	-	-	7782	-	-	-	-	-
53	-	Железнодорожные пути	Железнодорожные пути	П-3 соот.	-	-	-	535	-	-	-	-	-
54	16	Железнодорожные пути	Железнодорожные пути	П-3 соот.	-	-	-	3536	-	-	-	-	-
55	1Б, литер Б	Под производственную базу	В соответствии с ПЗЗ	П-3 соот.	-	-	-	27772	-	-	-	28186	Перераспределение
56	-	Под промышленное нежилое здание	Под промышленное нежилое здание	П-3 соот.	-	-	-	1860,10	-	-	-	-	-
57	-	Под здания компрессорной (литер Д), кислородной (литер В) и проходной (литер Е)	Под здания компрессорной (литер Д), кислородной (литер В) и проходной (литер Е)	К-1 соот.	-	-	-	5259	-	-	-	-	-
58	12	Для организации стоянки автомобильного транспорта (места временного хранения автотранспорта)	Для организации стоянки автомобильного транспорта (места временного хранения автотранспорта)	ЦО-1 соотв.	-	-	-	2450	-	-	-	-	-
59	-	Под многоквартирный дом	Под многоквартирный дом	Ж-4 соот.	-	-	-	3215	-	-	-	-	-
60	10	Под здание магазина	Под здание магазина		-	-	-	310,38	-	-	-	-	-
61	10а	Под многоквартирный дом	Под многоквартирный дом	Ж-4 соот.	-	-	-	3913	-	-	-	-	-
62	8	Под жилой дом	Под жилой дом	ЦО-1 соот.	-	-	-	5287	-	-	-	-	-
63	-	Под многоквартирный дом	Под многоквартирный дом	ЦО-1 соот.	-	-	-	2497	-	-	-	-	-
64	2	Под трансформаторную подстанцию ТП № 464	Под трансформаторную подстанцию ТП № 464	ЦО-1 соот.	-	-	-	60	-	-	-	-	-
65	4	Под многоквартирный дом	Под многоквартирный дом	ЦО-1 соот.	-	-	-	3049	-	-	-	-	-
66	4а	Под многоквартирный дом	Под многоквартирный дом	ЦО-1 соот.	-	-	-	3385	-	-	-	-	-
67	-	Под многоквартирный дом	Под многоквартирный дом	ЦО-1 соот.	-	-	-	5828	-	-	-	-	-
68	-	Для организации места временного хранения автотранспорта	Для организации места временного хранения автотранспорта	К-1 соот.	-	-	-	2000	-	-	-	-	-
69	-	Склады	Склады	К-1	-	-	-	11141	-	-	-	-	-

70		Склады	Склады	К-1	-	-	-	5614	-	-	-	-	-
71	40	Склад, складские площадки, железнодорожные пути, ремонт автомобилей, деловое управление, строительная промышленность	Склад, складские площадки, железнодорожные пути, ремонт автомобилей, деловое управление, строительная промышленность	П-3 соот.	-	-	-	17117	-	-	-	-	-
72	1Б	Под заглубленный склад	Под заглубленный склад	П-3 соот.	-	-	-	-	-	-	-	172*	-
73	д. 40/1, д. 42	Строительная промышленность	Строительная промышленность	П-3 соот.	-	-	-	6416	-	-	-	-	-
74	-	Для окончания строительства объекта незавершено-го строительства «Цех рулонирования»	Для окончания строительства объекта незавершеного строительства «Цех рулонирования»	П-3 соот.	-	-	-	947	-	-	-	-	-
75	-	Для окончания строительства объекта незавершено-го строительства «Цех рулонирования»	Для окончания строительства объекта незавершеного строительства «Цех рулонирования»	П-3 соот.	-	-	-	794	-	-	-	-	-
76	-	-	В соответствии с ПЗЗ	Ц-2-1 соот.	-	-	-	-	-	-	-	694	Образование из земель находящимися в государственной собственности на которые не разграничена
77	6/1	Для строительства гаража на 195 боксов с подземными погребями	Для строительства гаража на 195 боксов с подземными погребями	Ц-2-1 соот.	-	-	-	6673	-	-	-	-	-
78	6а	Под многоквартирный дом	В соответствии с ПЗЗ	ЦО-1 соот.	-	-	-	3975	-	-	-	3546	Перераспределение
79	-	Для строительства объекта здравоохранения	В соответствии с ПЗЗ	Ц-2-1 соот.	-	-	-	18913	-	-	-	18911	Перераспределение
80	30, 30/1	Объект бытового обслуживания	В соответствии с ПЗЗ	Ц-2-1 соот.	-	-	-	3396	-	-	-	2724	Перераспределение
81	28	Под строительство индивидуального жилого дома	В соответствии с ПЗЗ	Ц-2-1 несоответ.	-	-	-	600	-	-	-	1045	Перераспределение после уточнения исходного участка
82	26	Под индивидуальный жилой дом, надворные постройки и огород	Под индивидуальный жилой дом, надворные постройки и огород	Ц-2-1 несоответ.	-	-	-	701	-	-	-	-	-
83	24	Под строительство индивидуального жилого дома	В соответствии с ПЗЗ	Ц-2-1 несоответ.	-	-	-	660	-	-	-	1000	Перераспределение
84	22	Под индивидуальный жилой дом, надворные постройки, плодово-ягодные насаждения и огород	В соответствии с ПЗЗ	Ц-2-1 несоответ.	-	-	-	600	-	-	-	853	Перераспределение после уточнения исходного участка
85	20	Под индивидуальный жилой дом	В соответствии с ПЗЗ	Ц-2-1 несоответ.	-	-	-	600	-	-	-	927	Перераспределение
86	18	Под строительство индивидуального жилого дома	В соответствии с ПЗЗ	Ц-2-1 несоответ.	-	-	-	1069	-	-	-	1078	Перераспределение
87	16	Под строительство индивидуального жилого дома	В соответствии с ПЗЗ	Ц-2-1 несоответ.	-	-	-	810	-	-	-	915	Перераспределение
88	14	Под строительство индивидуального жилого дома	В соответствии с ПЗЗ	Ц-2-1 несоответ.	-	-	-	600	-	-	-	820	Перераспределение после уточнения исходного участка
89	12	Под индивидуальный жилой дом	В соответствии с ПЗЗ	Ц-2-1 несоответ.	-	-	-	808	-	-	-	830	Перераспределение
90	10	Под строительство индивидуального жилого дома	В соответствии с ПЗЗ	Ц-2-1 несоответ.	-	-	-	600	-	-	-	945	Перераспределение, после уточнения исходного участка
91	8	Под строительство индивидуального жилого дома	В соответствии с ПЗЗ	Ц-2-1 несоответ.	-	-	-	600	-	-	-	602	Перераспределение
92	6	Под индивидуальный жилой дом, надворные постройки, плодово-ягодные насаждения и огород	Под индивидуальный жилой дом, надворные постройки, плодово-ягодные насаждения и огород	Ц-2-1 несоответ.	-	-	-	305,50	-	-	-	-	-
93	4	Под индивидуальный жилой дом	Под индивидуальный жилой дом	Ц-2-1 несоответ.	-	-	-	605	-	-	-	-	-
94	3,5	Под магазин	В соответствии с ПЗЗ	Ц-2-1 соответ.	-	-	-	1383	-	-	-	1099	Перераспределение
95	1	Занятый индивидуальным жилым домом, надворными постройками	Занятый индивидуальным жилым домом, надворными постройками	Ц-2-1 несоответ.	-	-	-	600	-	-	-	974	Перераспределение после уточнения исходного участка
96	75Б к2	Для размещения временного некапитального объекта – автосервиса	Для размещения временного некапитального объекта – автосервиса	Ц-2-1 соответ.	-	-	-	144	-	-	-	-	-

Примечание: *Участок на плане № 72 строение 1-Б «Под заглубленный склад». Земельный участок под это строение образовать невозможно, так как площадь вновь образуемого участка будет меньше минимальных предельных размеров земельных участков, принятых в зоне П-3. ТОП в этом месте не образуется, так как имеется объект капитального строительства. Поэтому участок отображен в виде неизменяемого, площадь указана проектная.

**АДМИНИСТРАЦИЯ ГОРОДА ХАБАРОВСКА
ПОСТАНОВЛЕНИЕ
06.05.2026 № 2694
г. Хабаровск**

**О подготовке проекта внесения изменений в Проект планировки
Железнодорожного района г. Хабаровска, утвержденный постановлением
администрации города Хабаровска
от 07.07.2021 № 2569**

В соответствии с Градостроительным и Земельным кодексами Российской Федерации, Уставом городского округа «Город Хабаровск», Правилами землепользования и застройки в городе Хабаровске, утвержденными решением Хабаровской городской думы от 21.05.2002 № 211, учитывая предложение ООО «Антиква», администрация города Хабаровска

ПОСТАНОВЛЯЕТ:

1. Подготовить проект внесения изменений в Проект планировки Железнодорожного района г. Хабаровска, утвержденный постановлением администрации города Ха-

баровска от 07.07.2021 № 2569, согласно приложению к настоящему постановлению.

2. Установить, что предложения физических и юридических лиц о порядке, содержании и сроках подготовки документации по планировке территории, указанной в п. 1 настоящего постановления, принимаются со дня опубликования настоящего постановления по адресу: г. Хабаровск, ул. Дикопольцева, 17, каб. 207.

3. Департаменту архитектуры, строительства и землепользования администрации города Хабаровска (Корзун А.И.) обеспечить проведение процедур, установленных статьей 46 Градостроительного кодекса Российской Федерации.

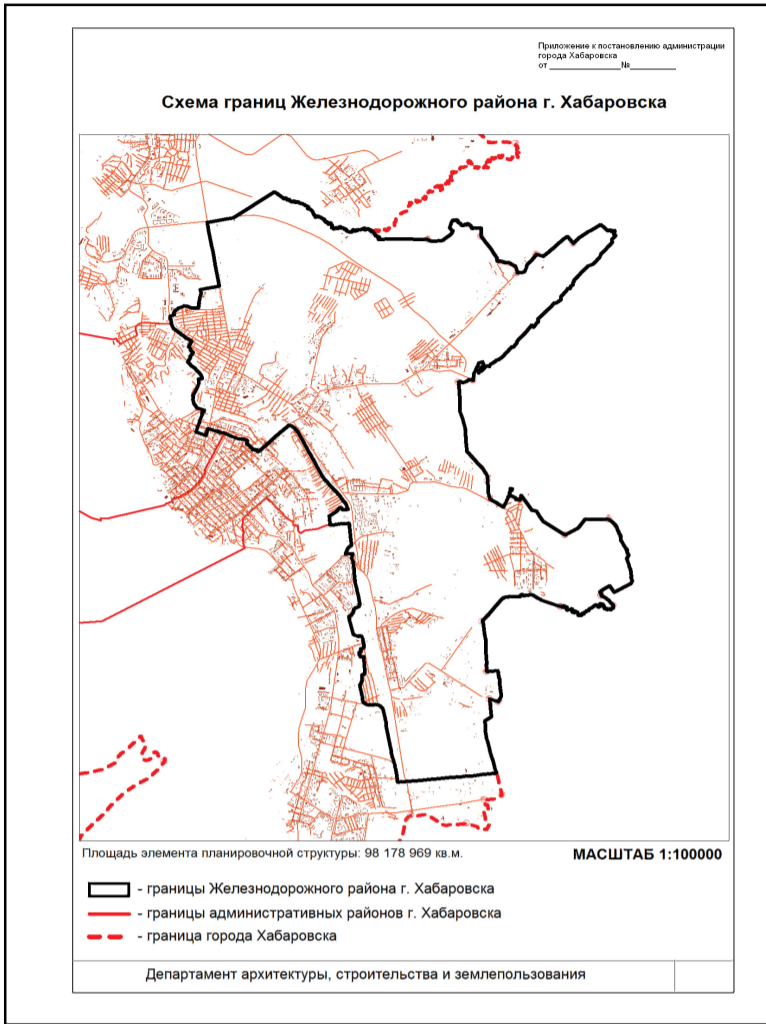
4. Пресс-службе администрации города Хабаровска (Лесков А.Н.) обнародовать настоящее постановление путем опубликования (размещения) в сетевом издании «Интернет-портал «Хабаровские вести» (KHAB-VESTI.RU) в течение трех дней со дня принятия настоящего постановления.

5. Контроль за исполнением настоящего постановления возложить на и.о. заместителя мэра города — директора департамента архитектуры, строительства и землепользования администрации города Хабаровска Корзуна А.И.

Мэр города Хабаровска С.А. КРАВЧУК

Приложение
к постановлению администрации города Хабаровска
от 06.05.2026 № 2694

Схема границ Железнодорожного района г. Хабаровска



**АДМИНИСТРАЦИЯ ГОРОДА ХАБАРОВСКА
ПОСТАНОВЛЕНИЕ
04.05.2026 № 2637
г. Хабаровск**

Об утверждении документации по планировке территории (проекта планировки, проекта межевания) в границах ул. Связной, д. 4 в Краснофлотском районе города Хабаровска

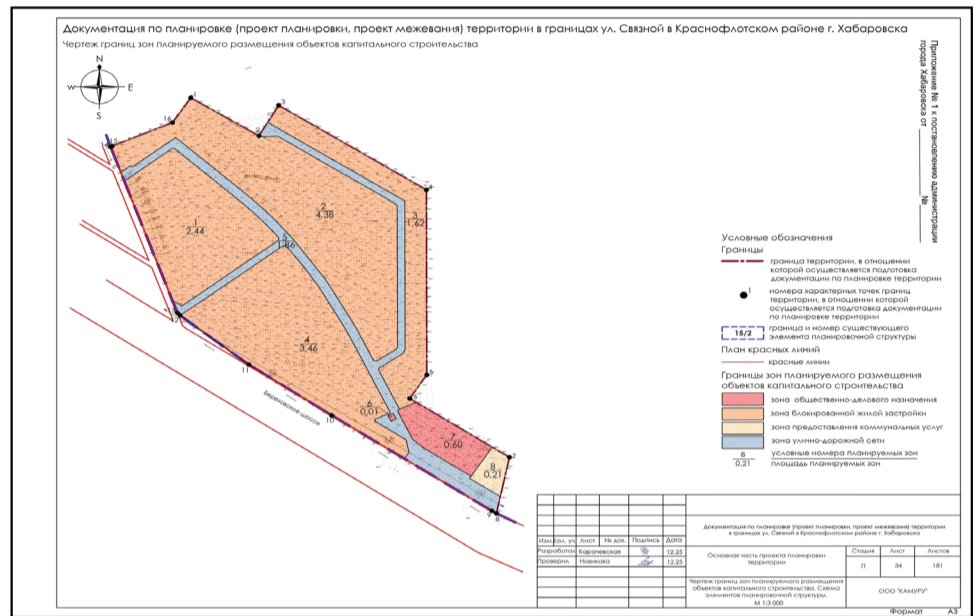
В соответствии с Градостроительным и Земельным кодексами Российской Федерации, Уставом городского округа «Город Хабаровск», Правилами землепользования и застройки городского округа «Город Хабаровск», утвержденными решением Хабаровской городской Думы от 21.05.2002 № 211, Постановлением Правительства Российской Федерации от 02.02.2024 № 112 «Об утверждении Правил подготовки документации по планировке территории, подготовка которой осуществляется на основании решений уполномоченных федеральных органов исполнительной власти, исполнительных органов субъектов Российской Федерации и органов местного самоуправления, принятия решения об утверждении документации по планировке территории, внесения изменений в такую документацию, отмены такой документации или ее отдельных частей, признания отдельных частей такой документации не подлежащими применению, а также подготовки и утверждения проекта планировки территории в отношении территорий исторических поселений федерального и регионального значения», административным регламентом предоставления муниципальной услуги «Принятие решения о подготовке документации по планировке территории (проектов планировки, проектов межевания), об отмене такого решения, согласование документации по планировке территории, проведение согласительного совещания в целях согласования документации по планировке территории, принятие решения об утверждении документации по планировке территории, принятие решения о внесении изменений в такую документацию, принятие решения о признании отдельных частей такой документации не подлежащими применению на территории городского округа «Город Хабаровск», в случаях, предусмотренных постановлением Правительства Российской Федерации от 02.02.2024 № 112», утвержденным постановлением администрации города Хабаровска от 19.06.2025 № 2615, на основании протокола публичных слушаний от 30.01.2026 № 4, заключения о результатах публичных слушаний, опубликованного в сетевом издании «Интернет-портал «Хабаровские вести» (KHAB-VESTI.RU) 13.02.2026, администрация города Хабаровска

ПОСТАНОВЛЯЕТ:

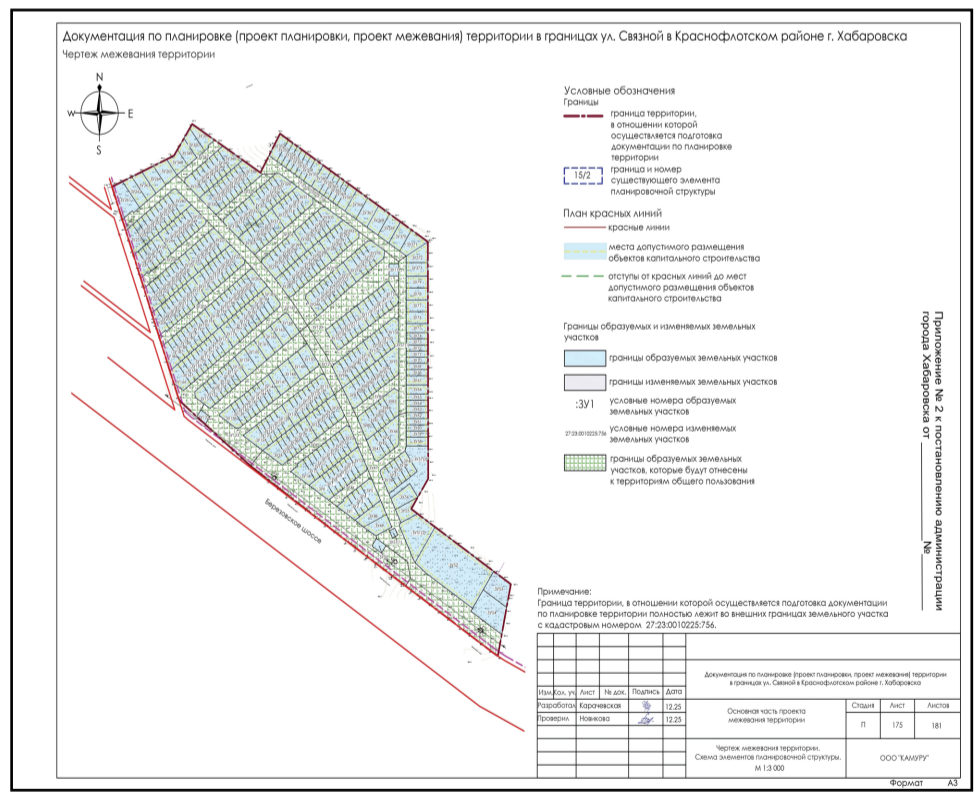
1. Утвердить документацию по планировке территории (проект планировки, проект межевания) в границах ул. Связной, д. 4 в Краснофлотском районе города Хабаровска согласно приложениям № 1, № 2 к настоящему постановлению.
2. Пресс-службе администрации города Хабаровска (Лесков А.Н.) обнародовать настоящее постановление путем опубликования (размещения) в сетевом издании «Интернет-портал «Хабаровские вести» (KHAB-VESTI.RU).
3. Департаменту архитектуры, строительства и землепользования администрации города Хабаровска (Корзун А.И.) разместить на официальном сайте администрации города Хабаровска настоящее постановление и документацию по планировке территории (проект планировки, проект межевания) в границах ул. Связной, д. 4 в Краснофлотском районе города Хабаровска.
4. Контроль за исполнением настоящего постановления возложить на и.о. заместителя мэра города — директора департамента архитектуры, строительства и землепользования администрации города Хабаровска Корзуна А.И.
5. Настоящее постановление вступает в силу после его официального обнародования.

Мэр города Хабаровска С.А. КРАВЧУК

Приложение № 1
к постановлению администрации города Хабаровска
от 04.05.2026 № 2637



Приложение № 2
к постановлению администрации города Хабаровска
от 04.05.2026 № 2637



Приложение к чертежу межевания

Экспликация

№ участка на плане	№ строения на плане	Вид разрешенного использования				Площадь зем. участка существующая, кв. м	Площадь зем. участка нормативная, кв. м	Площадь земельного участка по проекту, кв. м			Способ образования земельного участка
		фактический	по проекту	по град. регламенту	объекты для муниципальных нужд			С зем. уч., в отношении которого установлен сервитут, кв. м	С зем. уч., на который распространяется действие ограничений, кв. м	С участка проектная общая, кв. м	
1	2	3	4	5	6	9	10	11	12	13	14
:ЗУ1	-	Под производственные здания и строения радицентра № 7	Блокированная жилая застройка (2.3)	Ж-2	-	145 717 (У)	190-25000	-	-	348	Образование земельного участка путем раздела исходного земельного участка

5	466526,63	3178582,45
6	466492,12	3178560,12
7	466406,21	3178690,87
8	466324,33	3178673,80
9	466327,86	3178667,87
10	466467,54	3178457,53
11	466541,35	3178349,16
12	466613,51	3178258,74
13	466617,16	3178255,26
14	466859,71	3178167,57
15	466860,65	3178169,66
16	466895,22	3178248,90
1	466931,25	3178272,81

Примечание: координаты границ разработки проекта планировки территории определены характерными поворотными точками внешней границы земельного участка с кадастровым номером 27:23:0010225:756.

С целью развития территории разрабатывается проект планировки и проект межевания территории.

Документацией предусмотрено:

- установление красных линий территории общего пользования;
- установление границ зон планируемого размещения объектов капитального строительства;
- определение характеристик и очередности планируемого развития территории.

Градостроительное преобразование проектируемой территории заключается в размещении объектов капитального строительства (далее — ОКС) жилого назначения (коттеджный поселок), этажность до 2 этажей. Застройка представлена блокированными жилыми домами по типу «таунхаус» и «дуплекс», а также объектами обслуживания (коммерческий объект, пропускной пункт с входной группой).

Проектом планировки территории предполагается озеленение и благоустройство общественных пространств, а также устройство пешеходного бульвара.

Также предполагается строительство объектов коммунальной и транспортной инфраструктуры.

Общая площадь ОКС в границах наружных стен на территории проектирования составляет 59 451,90 кв. м.

Основные расчетные показатели проекта планировки территории представлены в таблице 1.2.

Таблица 1.2

Наименование показателя	Показатель
№ элемента планировочной структуры	15/2
Функциональная зона, согласно Генеральному плану город городского округа «Город Хабаровск»	Зона застройки малоэтажными жилыми домами (до 4 этажей, включая мансардный)*
Площадь функциональной зоны в границах разработки проекта планировки территории, га	14,58
Территориальная зона, согласно Правилам землепользования и застройки городского округа «Город Хабаровск»	Зона малоэтажной смешанной жилой застройки «Ж-2»**
Жилищная обеспеченность, кв. м / чел.	38*3
Площадь территориальной зоны в границах разработки проекта планировки территории, га	14,58
Максимальная этажность планируемых ОКС, этажей	2
Количество планируемых ОКС, в т.ч.:	358
— жилые ОКС	350
— нежилые ОКС	8
Площадь застройки, кв. м, в т.ч.:	30 858,31
— жилые ОКС, кв. м	28 593,61
— нежилые ОКС (инженерной инфраструктуры), кв. м	424,96
— нежилые ОКС (коммерческого назначения), кв. м	1754,86
— нежилые ОКС (КПП с входной группой), кв. м	84,88
Общая площадь ОКС (ГНС), кв. м, в т.ч.:	59 451,90
— жилые ОКС, кв. м	57 187,20
— нежилые ОКС (инженерной инфраструктуры), кв. м	424,96
— нежилые ОКС (коммерческого назначения), кв. м	1754,86
— нежилые ОКС (КПП с входной группой), кв. м	84,88
Общая площадь жилых помещений, кв. м	34 992,89
Максимальная плотность населения, чел./га	76
Расчетная численность населения, чел.	921
Расчетное количество машино-мест, м-м, в т.ч.:	32
— коммерческий объект	30
— входная группа с КПП	2

Примечание:
* Описание функциональных жилых зон в материалах обоснования Генерального плана городского округа «Город Хабаровск» не содержит такой вид объекта, как «дом блокированной застройки».

В целях исключения разночтения между документами территориального планирования и градостроительного зонирования документацией по планировке территории предлагается дополнить описание функциональной зоны «Зона застройки малоэтажными жилыми домами (до 4 этажей, включая мансардный)», приведенное в материалах по обоснованию генерального плана города, и изложить его в следующей редакции:

«Зона застройки малоэтажными жилыми домами (до 4 этажей, включая мансардный) предназначена для обеспечения правовых условий формирования кварталов средней плотности с размещением домов блокированной застройки, многоквартирных жилых домов этажность до 4х этажей».

Соответствующее предложение учтено в проекте изменений в Генеральный план городского округа «Город Хабаровск».

** Для реализации проектных предложений решением Хабаровской городской думы от 18.11.2025 № 487 внесены изменения в Правила землепользования и застройки городского округа «Город Хабаровск» в части отнесения территории комплексного развития из территориальной зоны коммунальных предприятий, транспорта, складирования и распределения товаров (К-2) в зону малоэтажной смешанной жилой застройки (Ж-2).

*** Объекты капитального строительства жилого назначения, размещаемые на территории проектирования типа «таунхаус» и «дуплекс», относятся к жилой комфорт-класса с жилищной обеспеченностью 38 кв. м на человека.

Зоны планируемого размещения объектов капитального строительства

Планируемый баланс зон размещения объектов капитального строительства представлен в таблице 1.4.

Таблица 1.4

№ п/п	Наименование зон планируемого размещения ОКС	Площадь зоны	
		Га	%
		14,58	100,00
1	Зона блокированной жилой застройки № 1	2,44	16,74
2	Зона блокированной жилой застройки № 2	4,38	30,04
3	Зона блокированной жилой застройки № 3	1,62	11,11
4	Зона блокированной жилой застройки № 4	3,46	23,73
5	Зона улично-дорожной сети № 5	1,86	12,76
6	Зона общественно-делового назначения № 6	0,01	0,07
7	Зона общественно-делового назначения № 7	0,60	4,11
8	Зона предоставления коммунальных услуг № 8	0,21	1,43

Схема зон планируемого размещения объектов капитального строительства отображена на рисунке 1.2.

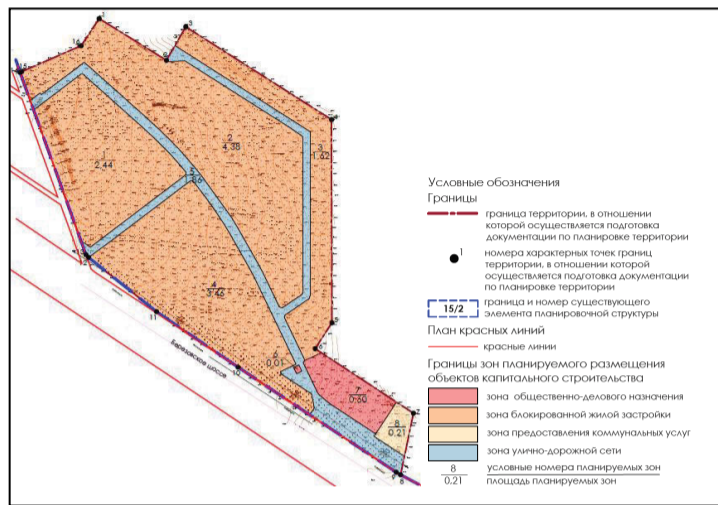


Рисунок 1.2 — Схема границ зон планируемого размещения объектов капитального строительства

Зона блокированной жилой застройки выделена для размещения жилых домов, блокированных с другими жилыми домами в одном ряду общими боковыми стенами без проемов и имеющих отдельный выход на земельный участок. Также зона выделена для размещения зданий и сооружений, обеспечивающих инженерное обслуживание территории. В зоне блокированной жилой застройки в рамках проекта планировки будут размещены земельные участки элементов озеленения, а также мест отдыха взрослого и детского населения, в виде пешеходного бульвара совместно с обустройством спортивных и детских площадок, площадок для отдыха. Кроме того, такая зона выделена и для размещения объектов улично-дорожной сети — внутриквартальных проездов, пешеходных тротуаров и пешеходных переходов.

Зона общественно-делового назначения выделена для размещения объектов торговли, общественного питания, социального и коммунально-бытового назначения, предпринимательской деятельности, стоянок автомобильного транспорта, входной группы совместно с контрольно-пропускным пунктом, объектов делового, финансового назначения, иных объектов, связанных с обеспечением жизнедеятельности постоянного и временного населения.

Зона предоставления коммунальных услуг выделена для размещения зданий и сооружений, обеспечивающих инженерное обслуживание территории, таких как: газовая котельная, канализационная насосная станция.

Зона улично-дорожной сети выделена для размещения объектов улично-дорожной сети — внутриквартальных проездов и пешеходных тротуаров, пешеходных переходов.

Согласно правилам землепользования и застройки городского округа «Город Хабаровск» (далее — ПЗЗ ГО «Город Хабаровск») территория проектирования была расположена в зоне коммунальных предприятий, транспорта, складирования и распределения товаров «К-2».

Решением Хабаровской городской Думы от 18.11.2025 № 487 внесены изменения в ПЗЗ городского округа «Город Хабаровск» в части отнесения территории комплексного развития из территориальной зоны коммунальных предприятий, транспорта, складирования и распределения товаров (К-2) к зоне малоэтажной смешанной жилой застройки (Ж-2).

Основные виды разрешенного использования земельных участков в границах территории, в отношении которой осуществляется подготовка документации по планировке территории:

- Блокированная жилая застройка (2.3);
- Предоставление коммунальных услуг (3.1.1);
- Бытовое обслуживание (3.3);
- Магазины (4.4);
- Общественное питание (4.6);
- Улично-дорожная сеть (12.0.1);
- Благоустройство территории (12.0.2).

Предельные (минимальные и/или максимальные) размеры земельных участков и предельные параметры разрешенного строительства, реконструкции объектов капитального строительства, принимаемые в рамках разработки проекта планировки:

- Минимальная площадь земельного участка — 190* кв. м;
- Максимальная площадь земельного участка — 25 000 кв. м;
- Минимальный размер земельного участка — 6,94 кв. м**;
- Максимальный размер земельного участка — 142 м;
- Коэффициент плотности застройки — 0,6;
- Максимальный процент застройки в границах участка — 40%;
- Минимальный процент озеленения земельного участка — не установлен;
- Допустимая этажность ОКС в границах зоны блокированной жилой застройки — 4 этажа;
- Отступ от границы земельного участка, определяющий место допустимого размещения ОКС в границах земельного участка, — 3 м (минимальные отступы от границ земельного участка в местах общих стен с соседними жилыми домами (соседними блоками) не нормируются согласно пункту 16 статьи 11 ПЗЗ ГО «Город Хабаровск»).

* Согласно пункту 16 статьи 11 ПЗЗ ГО «Город Хабаровск» минимальные размеры земельных участков (площадь и размеры) для размещения блокированной жилой застройки (код 2.3 согласно Классификатору видов разрешенного использования земельных участков, утвержденному в соответствии с действующим законодательством) определяются проектом межевания территории, настоящим проектом установлен минимальный размер площади земельного участка для блокированной жилой застройки равный 190 кв. м.

** Согласно пункту 7 статьи 11 ПЗЗ ГО «Город Хабаровск» виды предельных (минимальных и/или максимальных) размеров земельных участков и предельных параметров с установлением их значений применительно к различным территориальным зонам могут уточняться путем последовательного внесения изменений в ПЗЗ, в том числе с использованием утвержденной документации по планировке территории. Настоящим проектом установлен минимальный размер стороны земельного участка равный 6,94 м.

Характеристика объектов капитального строительства жилого, общественно-делового и иного назначения

Экспликация планируемых объектов капитального строительства жилого назначения, разделенных по типу зон (в соответствии с чертежом границ зон планируемого размещения объектов капитального строительства), представлена в таблице 1.13.

Таблица 1.13

Этажность	Назначение объекта	Кол-во домов, шт.	S застройки, кв. м*	Общая S здания (ГНС) кв. м *	Общая S жилых помещений, кв. м *
Зоны блокированной жилой застройки					
ОКС жилого назначения, в т.ч.:					
Таунхаусы:					
2	Таунхаус 80,17 кв. м	107	7 851,98	15 703,96	9 609,27
2	Таунхаус 95,50 кв. м	105	8 358,05	16 716,10	10 228,59
2	Таунхаус 119,44 кв. м	104	9 248,18	18 496,36	11 317,93
Итого:		316	25 458,21	50 916,42	31 155,79
Дуплексы:					
2	Дуплекс 109,06 кв. м	16	1 338,70	2 677,4	1 393,53
2	Дуплекс 123,36 кв. м	18	1 797,67	3 595,34	2 443,57
Итого:		34	3 135,42	6 270,84	3 837,10
Всего:		350	28 593,60	57 187,2	34 992,89

Примечание: * — показатели требуют уточнения на следующих стадиях проектирования.

Экспликация планируемых объектов капитального строительства нежилого назначения, разделенных по типу зон (в соответствии с чертежом границ зон планируемого размещения объектов капитального строительства), представлена в таблице 1.14.

Таблица 1.14

Этажность	Назначение объекта	Кол-во объектов, шт.	S застройки, кв. м*	Общая S здания, кв. м *
Зоны предоставления коммунальных услуг (в соответствии с чертежом)				
1	Главная распределительная трансформаторная подстанция	1	50,00	50,00
1	Трансформаторная подстанция № 1	1	50,00	50,00
1	Трансформаторная подстанция № 2	1	50,00	50,00
1	Трансформаторная подстанция № 3	1	50,00	50,00
1	Газовая котельная	1	89,98	89,98
1	Канализационная насосная станция	1	134,91	134,91
Итого:		6	424,89	424,89
Зоны общественно-делового назначения				
1	Входная группа с КПП	1	84,88	84,88
2	Коммерческий объект	1	1 754,86	1 754,86
Итого:		2	1 839,74	1 839,74
Всего:		8	2 264,63	2 264,63

Примечание: * — показатели требуют уточнения на следующих стадиях проектирования.

Положения об очередности планируемого развития территории

Очередность развития территории направлена на обеспечение безопасности и компактности работ по возведению проектируемой застройки, создание комфортного проживания жителей по мере ввода в эксплуатацию объектов капитального строительства.

Развитие территории проектирования предполагается осуществить в рамках 2 этапов, каждый этап разбит на две очереди.

Реализация мероприятий запланирована в 2025—2032:

— 1-й этап в срок до 31.12.2029 (2025—2029 гг.), включающий в себя две очереди строительства;

— 2-й этап в срок до 31.12.2031 (2029—2032 гг.), включающий в себя две очереди строительства.

Схема очередности строительства представлена на рисунке 1.3.

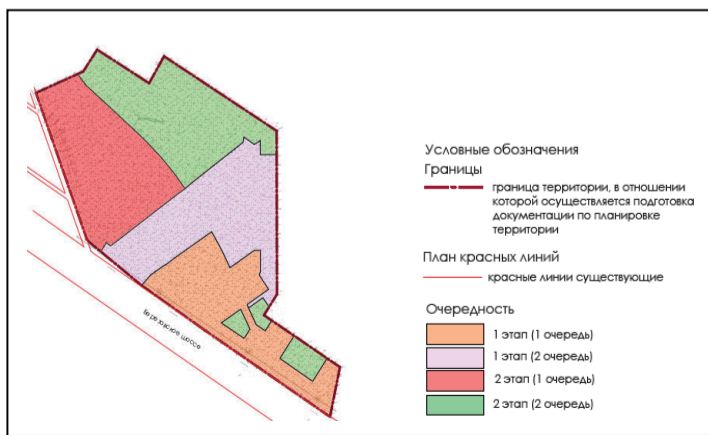


Рисунок 1.3 — Схема очередности строительства

1-й этап (1-я очередь). В рамках первой очереди первого этапа планируется строительство объектов капитального строительства жилого назначения (44 таунхауса), совместно с благоустройством прилегающих территорий.

Кроме того, первой очередью первого этапа запланировано строительство сооружений инженерной инфраструктуры — главная распределительная трансформаторная подстанция, канализационная насосная станция (КНС), очистное сооружение ливневого стока типа «фильтр-патрон».

Также в рамках первой очереди первого этапа планируется строительство объекта инженерной инфраструктуры — газовой котельной (ГК), размещенной в юго-восточной части территории проектирования. Доступ к строящемуся объекту предполагается обеспечить за счет обустройства гравийной дороги от земельного участка, выделенного в рамках межевания территории для размещения ГК, до примыкания к проектируемому внутриквартальному проезду.

Транспортно-пешеходная связанность жилых объектов и объектов будет осуществлена посредством строительства внутриквартальных проездов совместно с примыканием к Березовскому шоссе, включая обустройство озелененных территорий и пешеходных связей. Для реализации проектных решений по примыканию к Березовскому шоссе в первой очереди, первого этапа строительства предлагается выполнить реконструкцию сети теплоснабжения.

Также в рамках первой очереди первого этапа планируется строительство контрольно-пропускного пункта с входной группой.

Доступ к строящимся объектам капитального строительства в границах территории будет осуществляться через планируемый к строительству контрольно-пропускной пункт.

1-й этап (2-я очередь). В рамках второй очереди первого этапа планируется строительство объектов капитального строительства жилого назначения (79 таунхаусов и 8 дуплексов), совместно с благоустройством прилегающих территорий, а также строительства сооружений инженерной инфраструктуры — трансформаторных подстанций № 1 и № 2 (далее — ТП № 1 и ТП № 2).

Транспортно-пешеходная связанность жилых объектов, планируемых к строительству в границах территории второй очереди первого этапа, будет осуществлена посредством строительства внутриквартальных проездов, включая обустройство озелененных территорий и пешеходных связей.

Также на территории второй очереди первого этапа планируется обустройство территорий общего пользования — строительство пешеходного бульвара совместно со спортивными и детскими площадками, площадками для отдыха (плейхабов).

2-й этап (1-я очередь). В рамках первой очереди второго этапа планируется строительство объектов капитального строительства жилого назначения (101 таунхаус и 10 дуплексов) и сооружений инженерной инфраструктуры — трансформаторной подстанции № 3 (далее — ТП №3).

Транспортно-пешеходная связанность жилых объектов, планируемых к строительству в границах территории первой очереди второго этапа, будет осуществлена посредством строительства внутриквартальных проездов, включая обустройство озелененных территорий и пешеходных связей.

2-й этап (2-я очередь). В рамках второй очереди второго этапа планируется строительство объектов капитального строительства жилого назначения (92 таунхауса и 16 дуплексов).

Транспортно-пешеходная связанность жилых объектов и общественно-деловой инфраструктуры планируемых к строительству в границах территории второй очереди второго этапа будет осуществлена посредством строительства внутриквартальных проездов, включая обустройство озелененных территорий и пешеходных связей.

Также в рамках второй очереди второго этапа планируется строительство объекта социальной инфраструктуры — коммерческого объекта общественно-делового назначения.

Обеспечение местами хранения автотранспорта будет осуществляться планомерно за счет размещения парковочных мест на территории земельных участков в рамках всех этапов строительства (2 парковочных места в границах земельного участка каждого объекта капитального строительства жилого назначения), а также парковочных мест для коммерческого объекта (34 машино-места) и для входной группы с КПП (6 машино-мест), предполагаемых к строительству в границах территории проектирования.

При возведении застройки планомерно и в соответствии с рабочей документацией будет осуществляться прокладка инженерных сетей.

АДМИНИСТРАЦИЯ ГОРОДА ХАБАРОВСКА

ПОСТАНОВЛЕНИЕ

06.05.2026 № 2693

г. Хабаровск

О внесении изменений в постановление администрации города Хабаровска от 16.02.2024 № 686 «О составлении проекта бюджета городского округа «Город Хабаровск» на очередной финансовый год и плановый период»

В соответствии со статьями 107.1, 169, 184 Бюджетного кодекса Российской Федерации, решением Хабаровской городской думы от 24.09.2013 № 796 «Об утверждении Положения о бюджетном процессе в городском округе «Город Хабаровск», Уставом городского округа «Город Хабаровск» администрация города Хабаровска

ПОСТАНОВЛЯЕТ:

1. Внести в постановление администрации города Хабаровска от 16.02.2024 № 686 «О составлении проекта бюджета городского округа «Город Хабаровск» на очередной финансовый год и плановый период» следующие изменения:

1.1. В Плане мероприятий по составлению проекта бюджета городского округа «Город Хабаровск» на очередной финансовый год и плановый период:

1.1.1. Строку 20 изложить в следующей редакции:

220.	Внесение на рассмотрение и утверждение основных направлений бюджетной и налоговой политики города, основных направлений долговой политики города	финансовый департамент	до 20 сентября	мэру города Хабаровска
------	--	------------------------	----------------	------------------------

1.2. В Составе комиссии по бюджетным проектировкам:

1.2.1. Вывести из состава комиссии Сутурина Олега Борисовича, заместителя мэра города — директора департамента архитектуры, строительства и землепользования администрации города Хабаровска, члена комиссии по бюджетным проектировкам.

1.2.2. Ввести в состав комиссии Корзуна Аркадия Ивановича, и.о. заместителя мэра города — директора департамента архитектуры, строительства и землепользования администрации города Хабаровска, члена комиссии по бюджетным проектировкам.

2. Пресс-службе администрации города (Лесков А.Н.) обнародовать настоящее постановление путем опубликования (размещения) в сетевом издании «Интернет-портал «Хабаровские вести» (KNAB-VESTI.RU).

3. Контроль за исполнением настоящего постановления возложить на вице-мэра города — первого заместителя мэра города по экономическим вопросам администрации Митрофанова Д.В.

Мэр города Хабаровска С.А. КРАВЧУК

**АДМИНИСТРАЦИЯ ГОРОДА ХАБАРОВСКА
ПОСТАНОВЛЕНИЕ
06.05.2026 № 2691
г. Хабаровск**

О внесении изменений в Схему размещения гаражей, являющихся некапитальными сооружениями, либо стоянок технических или других средств передвижения инвалидов вблизи их места жительства (далее — некапитальный гараж, стоянка соответственно) в границах Кировского района городского округа «Город Хабаровск», утвержденную постановлением администрации города Хабаровска от 12.12.2022 № 4561

В соответствии с Земельным кодексом Российской Федерации, Федеральным законом от 06.10.2003 № 131-ФЗ «Об общих принципах организации местного самоуправления в Российской Федерации», приказом министерства имущественных отношений Хабаровского края от 02.09.2021 № 42 «Об утверждении Порядка утверждения органами местного самоуправления схемы размещения гаражей, являющихся некапитальными сооружениями, либо стоянок технических или других средств передвижения инвалидов вблизи их места жительства», постановлением администрации города Хабаровска от 18.08.2022 № 2996 «Об организации работ по размещению гаражей, являющихся некапитальными сооружениями, стоянок технических или других средств передвижения инвалидов вблизи их места жительства в границах городского округа «Город Хабаровск», на основании Устава городского округа «Город Хабаровск» администрация города Хабаровска

ПОСТАНОВЛЯЕТ:

1. Внести изменения в Схему размещения гаражей, являющихся некапитальными сооружениями, либо стоянок технических или других средств передвижения инвалидов вблизи их места жительства (далее — некапитальный гараж, стоянка соответственно) в границах Кировского района городского округа «Город Хабаровск», утвержденную постановлением администрации города Хабаровска от 12.12.2022 № 4561, дополнив пунктами 140—143 согласно приложению к настоящему постановлению.

2. Управлению информационных технологий администрации города Хабаровска (Мулина В.В.) разместить настоящее постановление на официальном сайте администрации города Хабаровска в информационно-телекоммуникационной сети Интернет.

3. Пресс-службе администрации города Хабаровска (Лесков А.Н.) обнародовать настоящее постановление путем опубликования (размещения) в сетевом издании «Интернет-портал «Хабаровские вести» (KHAB-VESTI.RU).

4. Контроль за выполнением настоящего постановления возложить на заместителя мэра города — председателя комитета администрации города Хабаровска по управлению Кировским районом Загурскую Ю.И.

5. Настоящее постановление вступает в силу после его официального обнародования.

Мэр города Хабаровска С.А. КРАВЧУК

Приложение
к постановлению администрации города Хабаровска
от 06.05.2026 № 2691

1	2	3	4	5	6	7	8	9		
								№г	X	Y
140	В районе дома № 2 по ул. Рекордной, г. Хабаровск	27:23:0020221	20	государственная собственность не разграничена	некапитальный гараж	5 лет	занято	1	458656,53	3176261,33
								2	458652,07	3176265,10
								3	458649,94	3176262,60
								4	458654,37	3176258,65
141	В районе дома № 1 по ул. Бессарабской, г. Хабаровск	27:23:0020141	25	государственная собственность не разграничена	некапитальный гараж	5 лет	свободно	1	460128,32	3175652,41
								2	460134,60	3175650,48
								3	460135,66	3175654,17
								4	460129,24	3175656,00

142	В районе дома № 23 по ул. Ханкайской, г. Хабаровск	27:23:0020307	25	государственная собственность не разграничена	некапитальный гараж	5 лет	свободно	№г	X	Y
								1	458210,29	3177209,46
2	458214,08	3177214,21								
3	458211,03	3177217,04								
4	458207,22	3177212,27								

143	В районе дома № 24 по ул. Ханкайской, г. Хабаровск	27:23:0020307	25	государственная собственность не разграничена	некапитальный гараж	5 лет	свободно	№г	X	Y
								1	458187,76	3177229,01
2	458182,87	3177232,60								
3	458180,16	3177229,43								
4	458185,09	3177225,82								

**АДМИНИСТРАЦИЯ ГОРОДА ХАБАРОВСКА
ПОСТАНОВЛЕНИЕ
06.05.2026 № 2692
г. Хабаровск**

О внесении изменений в Схему размещения гаражей, являющихся некапитальными сооружениями, либо стоянок технических или других средств передвижения инвалидов вблизи их места жительства (далее — некапитальный гараж, стоянка соответственно) в границах Железнодорожного района городского округа «Город Хабаровск», утвержденную постановлением администрации города Хабаровска от 12.12.2022 № 4561

В соответствии с Земельным кодексом Российской Федерации, Федеральным законом от 06.10.2003 № 131-ФЗ «Об общих принципах организации местного самоуправления в Российской Федерации», приказом министерства имущественных отношений Хабаровского края от 02.09.2021 № 42 «Об утверждении Порядка утверждения органами местного самоуправления схемы размещения гаражей, являющихся некапитальными сооружениями, либо стоянок технических или других средств передвижения инвалидов вблизи их места жительства», постановлением администрации города Хабаровска от 18.08.2022 № 2996 «Об организации работ по размещению гаражей, являющихся некапитальными сооружениями, стоянок технических или других средств передвижения инвалидов вблизи их места жительства в границах городского округа «Город Хабаровск», на основании Устава городского округа «Город Хабаровск» администрация города Хабаровска

ПОСТАНОВЛЯЕТ:

1. Внести изменения в Схему размещения гаражей, являющихся некапитальными сооружениями, либо стоянок технических или других средств передвижения инвалидов вблизи их места жительства (далее — некапитальный гараж, стоянка соответственно) в границах Железнодорожного района городского округа «Город Хабаровск», утвержденную постановлением администрации города Хабаровска от 12.12.2022 № 4561, дополнив ее пунктами 201, 202, 203, 204, 205 согласно приложению к настоящему постановлению.

2. Управлению информационных технологий администрации города Хабаровска (Мулина В.В.) разместить настоящее постановление на официальном сайте администрации города Хабаровска в информационно-телекоммуникационной сети Интернет.

3. Пресс-службе администрации города (Лесков А.Н.) обнародовать настоящее постановление путем опубликования (размещения) в сетевом издании «Интернет-портал «Хабаровские вести» (KHAB-VESTI.RU).

4. Контроль за выполнением настоящего постановления возложить на заместителя мэра города — председателя комитета администрации города Хабаровска по управлению Железнодорожным районом Громова Е.Г.

5. Настоящее постановление вступает в силу после его официального обнародования.

Мэр города Хабаровска С.А. КРАВЧУК

Приложение
к постановлению администрации города Хабаровска
от 06.05.2026 № 2692

№ п/п	Место размещения (место нахождения (адрес): населенный пункт, улица, номер дома) некапитального гаража либо стоянки	Кадастровый (условный) номер земельного участка (при наличии) / кадастровый номер квартала (при отсутствии кадастрового (условного) номера земельного участка), планируемого для размещения некапитального гаража либо стоянки (при наличии)	Площадь земельного участка, планируемого для размещения некапитального гаража либо стоянки (кв. м)	Форма собственности земельного участка, планируемого для размещения некапитального гаража либо стоянки	Вид объекта (некапитальный гараж либо стоянка)	Планируемый срок размещения некапитального гаража либо стоянки	Информация о наличии свободного места для размещения некапитального гаража либо стоянки	Условный/ идентификационный номер некапитального гаража либо стоянки (в случае наличия) или координаты поворотных точек в местной системе координат (МСК-27)		
								№г	X	Y
201	В районе дома № 20/1 по ул. Антенной, г. Хабаровск	27:23:0040645	25	государственная собственность не разграничена	некапитальный гараж	5 лет	занято	1	459804,61	3181718,36
								2	459810,20	3181722,47
								3	459808,06	3181725,37
								4	459802,48	3181721,25
202	В районе дома № 20/1 по ул. Антенной, г. Хабаровск	27:23:0040645	25	государственная собственность не разграничена	некапитальный гараж	5 лет	занято	1	459791,49	3181709,64
								2	459797,30	3181713,44
								3	459795,32	3181716,45
								4	459789,52	3181712,65
203	В районе дома № 20/1 по ул. Антенной, г. Хабаровск	27:23:0040645	20	государственная собственность не разграничена	некапитальный гараж	5 лет	занято	1	459802,42	3181721,45
								2	459806,95	3181724,74
								3	459804,85	3181727,63
								4	459800,32	3181724,34
204	В районе дома № 20/1 по ул. Антенной, г. Хабаровск	27:23:0040645	26	государственная собственность не разграничена	некапитальный гараж	5 лет	занято	1	459788,56	3181716,11
								2	459793,54	3181719,46
								3	459791,12	3181723,05
								4	459786,14	3181719,71
205	В районе дома № 22 по ул. Краснодарской, г. Хабаровск	27:23:0040609	25	государственная собственность не разграничена	некапитальный гараж	5 лет	занято	1	460889,51	3181212,20
								2	460894,85	3181216,63
								3	460892,55	3181219,41
								4	460887,21	3181214,97

АДМИНИСТРАЦИЯ ГОРОДА ХАБАРОВСКА
ПОСТАНОВЛЕНИЕ
07.05.2026 № 2720
г. Хабаровск

Приложение №2
к постановлению администрации города Хабаровска
от 07.05.2026 № 2720

Об утверждении проекта внесения изменений в документацию по планировке территории (проекта планировки, проекта межевания) в границах ул. Волочаевской — пер. Трубногo в Индустриальном районе г. Хабаровска, утвержденную постановлением администрации города Хабаровска от 14.08.2020 № 2549

В соответствии с Градостроительным и Земельным кодексами Российской Федерации, Постановлением Правительства Российской Федерации от 02.02.2024 № 112 «Об утверждении Правил подготовки документации по планировке территории, подготовка которой осуществляется на основании решений уполномоченных федеральных органов исполнительной власти, исполнительных органов субъектов Российской Федерации и органов местного самоуправления, принятия решения об утверждении документации по планировке территории, внесения изменений в такую документацию, отмены такой документации или ее отдельных частей, признания отдельных частей такой документации не подлежащими применению, а также подготовки и утверждения проекта планировки территории в отношении территорий исторических поселений федерального и регионального значения», Уставом городского округа «Город Хабаровск», Правилами землепользования и застройки в городе Хабаровске, утвержденными решением Хабаровской городской думы от 21.05.2002 № 211, административным регламентом предоставления муниципальной услуги «Принятие решения о подготовке документации по планировке территории (проектов планировки, проектов межевания), об отмене такого решения, согласование документации по планировке территории, проведение согласительного совещания в целях согласования документации по планировке территории, принятие решения об утверждении документации по планировке территории, принятие решения о внесении изменений в такую документацию, принятие решения о признании отдельных частей такой документации не подлежащими применению на территории городского округа «Город Хабаровск», в случаях, предусмотренных постановлением Правительства Российской Федерации от 02.02.2024 № 112», утвержденным постановлением администрации города Хабаровска от 19.06.2025 № 2615, на основании протокола публичных слушаний от 02.03.2026 № 13, заключения о результатах публичных слушаний, опубликованного в сетевом издании «Интернет-портал «Хабаровские вести» (KHAB-VESTI.RU) 13.03.2026, администрация города Хабаровска

ПОСТАНОВЛЯЕТ:

1. Утвердить проект внесения изменений в документацию по планировке территории (проект планировки, проект межевания) в границах ул. Волочаевской — пер. Трубногo в Индустриальном районе г. Хабаровска, утвержденную постановлением администрации города Хабаровска от 14.08.2020 № 2549, согласно приложениям №№ 1-5 к настоящему постановлению.

2. Пресс-службе администрации города Хабаровска (Лесков А.Н.) обнародовать настоящее постановление путем опубликования (размещения) в сетевом издании «Интернет-портал «Хабаровские вести» (KHAB-VESTI.RU).

3. Департаменту архитектуры, строительства и землепользования администрации города Хабаровска (Корзун А.И.) разместить на официальном сайте администрации города Хабаровска настоящее постановление и проект внесения изменений в документацию по планировке территории (проект планировки, проект межевания) в границах ул. Волочаевской — пер. Трубногo в Индустриальном районе г. Хабаровска, утвержденную постановлением администрации города Хабаровска от 14.08.2020 № 2549.

4. Контроль за исполнением настоящего постановления возложить на и.о. заместителя мэра города — директора департамента архитектуры, строительства и землепользования администрации города Хабаровска Корзуна А.И.

5. Настоящее постановление вступает в силу после его официального обнародования.

Мэр города Хабаровска С.А. КРАВЧУК

Приложение № 1
к постановлению администрации города Хабаровска
от 07.05.2026 № 2720

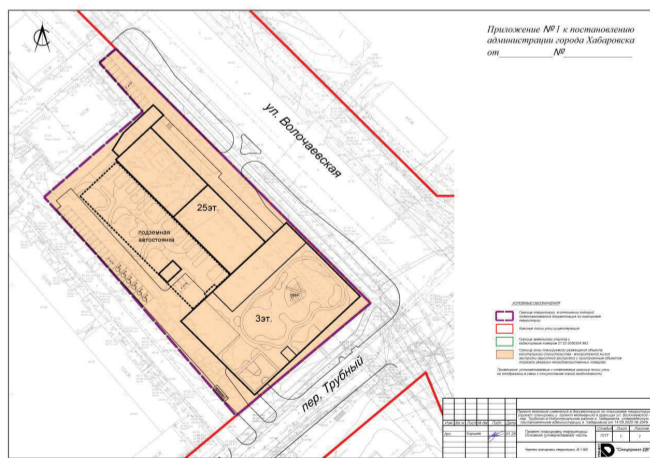


Таблица 1

ОСНОВНЫЕ РАСЧЕТНЫЕ ПОКАЗАТЕЛИ ТЕРРИТОРИИ

Наименование показателя	Показатель
Территория (га), в том числе:	1,0067
Зона планируемого размещения объектов капитального строительства – многоэтажная жилая застройка (высотная застройка) с пристроенным объектом торговли (магазин непродовольственных товаров), (га)	1,0067
Общая жилая площадь, кв. м	25348,60
Население планируемое (чел.)	818
Общая расчетная площадь планируемых объектов капитального строительства в границах территории, (кв. м), в том числе:	29 559,10
Общая площадь многоквартирных жилых домов, (кв. м), в том числе:	26161,92
- жилищный фонд, (кв. м общей площади квартир)	25348,60
- площадь встроенных помещений нежилого назначения (кв. м офисов)	813,32
Общая площадь объектов общественного использования (в том числе магазин непродовольственных товаров с парковкой)	3397,18

Приложение № 3
к постановлению администрации города Хабаровска
от 07.05.2026 № 2720

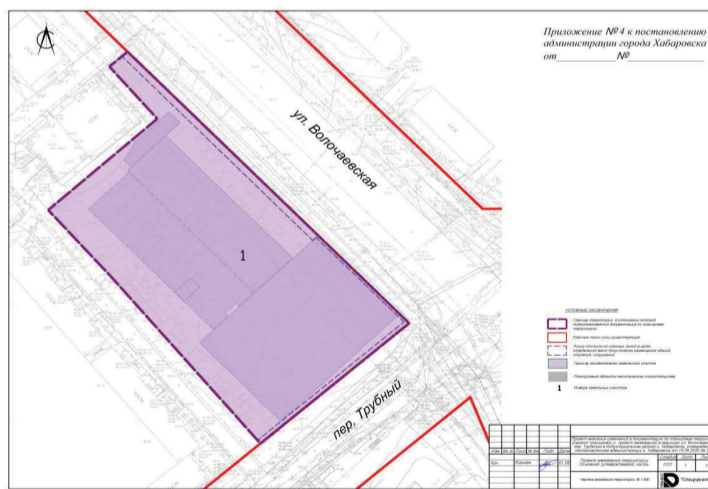
Таблица 2

ХАРАКТЕРИСТИКА
ОКС жилого, общественно-делового и иного назначения

№ эта-па про-ектиро-вания	№ ОКС	Вид ОКС*	Пло-щадь участка, га	Общая жилая пло-щадь, м² (для жилых ОКС)	Этажность	Емкость (мощность)	Кол-во машино-мест
1	2	3	5	6	7	8	9
1	1	Многоквартирный жилой дом (более 16 этажей) 01.02.001.006	1,0067	25348,60	25 (27 этажей, вкл. техподвал)	434 квартиры, 4 офиса 813,32 м²	395 (в т.ч. 359 во встроенных помещениях)
	2	Здание магазина 01.04.006.002 (магазин непродовольственных товаров)		-	3 (5 этажей, вкл. техподвал)	3397,18 м²	

* Вид объектов строительства указан в соответствии с классификатором, утвержденным Приказом Министерства строительства и жилищно-коммунального хозяйства Российской Федерации от 02.11.2022 № 928/пр «Об утверждении классификатора объектов капитального строительства по их назначению и функционально-технологическим особенностям (для целей архитектурно-строительного проектирования и ведения единого государственного реестра заключений экспертизы проектной документации объектов капитального строительства)».

Приложение № 4
к постановлению администрации города Хабаровска
от 07.05.2026 № 2720



Приложение № 5
к постановлению администрации города Хабаровска
от 07.05.2026 № 2720

ПЕРЕЧЕНЬ И СВЕДЕНИЯ

о площади образуемых земельных участков, в том числе возможные способы их образования; виды разрешенного использования земельных участков

№ участ-ка на плане	№ стро-ения на плане	Функциональное использование				Год по-строй-ки (для жилых зданий)	Вместимость или др. нормируемые показатели (для нежилых строений)	Площадь зем. участка существующая, кв. м	Площадь зем. участка нормативная, кв. м	Площадь земельного участка по проекту, кв. м				
		фактическое	по проекту	по град. регла-менту	объекты для муниципаль-ных нужд					S зем. уч., в отношении которого уста-новлен серви-тут, кв. м	S зем. уч., на который рас-пространяется действие огра-ничений, кв. м	S участка проектная общая, кв. м	S части изменяе-мого зем. участка, кв.м	способ обра-зования земельного участка
1	2	3	4	5	6	7	8	9	10	11	12	13	14	15
1	-	Многоэтажная жилая застройка (высотная застройка), объекты торговли (торговые центры, торгово-развлекательные центры (комплексы)	Многоэтажная жилая застройка (высотная застройка), объекты торговли (торговые центры, торгово-развлекательные центры (комплексы)	ЦО-В	-	-	-	10067	-	-	-	10067	-	-

ХАБАРОВСКАЯ ГОРОДСКАЯ ДУМА**ХАБАРОВСКАЯ ГОРОДСКАЯ ДУМА**

VIII созыва

РЕШЕНИЕ

24.04.2026 № 654

г. Хабаровск

О внесении изменений в Правила землепользования и застройки городского округа «Город Хабаровск», утвержденные решением Хабаровской городской думы от 21.05.2002 № 211

В соответствии с Градостроительным кодексом Российской Федерации, Земельным кодексом Российской Федерации, протоколом публичных слушаний по проекту решения Хабаровской городской думы «О внесении изменений в Правила землепользования и застройки городского округа «Город Хабаровск», утвержденные решением Хабаровской городской думы от 21.05.2002 № 211» от 15.12.2025 № 60-ПЗЗ, заключением о результатах публичных слушаний по проекту решения Хабаровской городской думы «О внесении изменений в Правила землепользования и застройки городского округа «Город Хабаровск», утвержденные решением Хабаровской городской думы от 21.05.2002 № 211» от 23.12.2025, на основании Устава городского округа «Город Хабаровск» Хабаровская городская дума

РЕШИЛА:

1. Внести в Правила землепользования и застройки городского округа «Город Хабаровск», утвержденные решением Хабаровской городской думы от 21.05.2002 № 211, следующие изменения:

1.1. В абзаце первом пункта 4 статьи 1 слова «независимо от форм собственности» заменить словами «, за исключением случаев, предусмотренных федеральными законами».

1.2. Абзац второй пункта 4 статьи 1 изложить в следующей редакции:

«Территории, на которые действие градостроительного регламента не распространяется или для которых градостроительный регламент не устанавливается, обозначены на карте территорий, на которые действие градостроительного регламента не распространяется или для которых градостроительные регламенты не устанавливаются, предусмотренной статьей 9.1 настоящих Правил.»

1.3. В абзаце первом подпункта 8.1.9 пункта 8 статьи 1 слово «садоводства» заменить словами «гражданами садоводства для собственных нужд».

1.4. В абзаце втором подпункта 8.1.9 пункта 8 статьи 1 слово «садоводства» заменить словами «гражданами садоводства для собственных нужд».

1.5. В абзаце первом подпункта 8.2.6 пункта 8 статьи 1 слово «садоводства» заменить словами «гражданами садоводства для собственных нужд».

1.6. В абзаце втором подпункта 8.2.6 пункта 8 статьи 1 слово «садоводства» заменить словами «гражданами садоводства для собственных нужд».

1.7. В абзаце третьем подпункта 8.2.6 пункта 8 статьи 1 слово «садоводств» заменить словами «ведения гражданами садоводства для собственных нужд».

1.8. Статью 2 признать утратившей силу.

1.9. В статье 7:

1.9.1. Изменить границы территориальных зон с отнесением территории согласно приложению № 1 к настоящему решению к территориальной зоне центра обслуживания и коммерческой активности на территориях, попадающих под действие ограничений ЦО подзоне ЦО-1.

1.9.2. Изменить границы территориальных зон с отнесением территории согласно приложению № 2 к настоящему решению к территориальной зоне складирования и оптовой торговли К-1.

1.9.3. Изменить границы территориальных зон с отнесением территории согласно приложению № 3 к настоящему решению к территориальной зоне малоэтажной индивидуальной жилой застройки Ж-1.

1.9.4. Изменить границы территориальных зон с отнесением территории согласно приложению № 4 к настоящему решению к территориальной зоне центра обслуживания и коммерческой активности районного уровня Ц-2 подзоне Ц-2-1.

1.9.5. Изменить границы территориальных зон с отнесением территории согласно приложению № 5 к настоящему решению к территориальной зоне центра обслуживания и коммерческой активности на территориях, попадающих под действие ограничений ЦО подзоне ЦО-1.

1.9.6. Изменить границы территориальных зон с отнесением территории согласно приложению № 6 к настоящему решению к территориальной зоне спортивно-зрелищных объектов С-3.

1.9.7. Изменить границы территориальных зон с отнесением территории согласно приложению № 7 к настоящему решению к территориальной зоне центра обслуживания и коммерческой активности на территориях, попадающих под действие ограничений ЦО подзоне ЦО-1.

1.9.8. Изменить границы территориальных зон с отнесением территории согласно приложению № 8 к настоящему решению к территориальной зоне центра обслуживания и коммерческой активности на предназначенных для развития территориях, попадающих под действие ограничений ЦО-В.

1.9.9. Изменить границы территориальных зон с отнесением территории согласно приложению № 9 к настоящему решению к территориальной зоне складирования и оптовой торговли К-1.

1.10. Пункт 8.3 статьи 8 изложить в редакции согласно приложению № 10 к настоящему решению.

1.11. Пункт 8.8 статьи 8 изложить в редакции согласно приложению № 11 к настоящему решению.

1.12. Статью 8 дополнить пунктом 8.12 согласно приложению № 12 к настоящему решению.

1.13. Статью 9.1 изложить в редакции согласно приложению № 13 к настоящему решению.

1.14. В абзаце первом пункта 10 статьи 10 слово «садоводства» заменить словами «гражданами садоводства для собственных нужд».

1.15. В абзаце первом пункта 16 статьи 10 слово «садоводства» заменить словами «гражданами садоводства для собственных нужд».

1.16. В пункте 10 статьи 11 цифры «3.1.2, 3.2, 3.3, 3.4, 3.5, 3.6, 3.7, 3.9, 3.10, 4.3, 4.4, 4.6, 4.8.1, 4.9, 4.10, 5.0, 5.1, 5.2.1, 5.3, 5.4, 5.5» заменить цифрами «3.1.2, 3.2, 3.3, 3.4, 3.5, 3.6, 3.7, 3.9, 3.10, 4.3, 4.4, 4.6, 4.8.1, 4.9, 4.10, 5.0, 5.1, 5.1.1, 5.1.2, 5.1.3, 5.1.4, 5.1.5, 5.1.6, 5.2, 5.2.1, 5.4».

1.17. В абзаце втором пункта 13 статьи 11 слово «садоводства» заменить словами «гражданами садоводства для собственных нужд».

1.18. В пункте 15 статьи 11 слово «садоводства» заменить словами «гражданами садоводства для собственных нужд».

1.19. Пункт 1 статьи 12 изложить в следующей редакции:

«1. Ограничения использования земельных участков и (или) расположенных на них объектов недвижимости и осуществления экономической и иной деятельности устанавливаются в зонах с особыми условиями использования территорий, определенных статьей 105 Земельного кодекса Российской Федерации, и иных зонах, установленных в соответствии с законодательством Российской Федерации.»

1.20. Пункт 2 статьи 12 изложить в следующей редакции:

«2. На картах зон с особыми условиями использования территорий (статья 8 настоящих Правил) выделены следующие зоны:

- приаэродромные территории;
- водоохранные зоны;
- прибрежные защитные полосы;
- охранные зоны особо охраняемых природных территорий;
- санитарно-защитные зоны;
- охранные зоны инженерных коммуникаций;
- зоны затопления и подтопления;
- охранные зоны стационарных пунктов наблюдений за состоянием окружающей среды, ее загрязнением;
- зоны ограничений передающих радиотехнических объектов, являющихся объектами капитального строительства;
- зоны санитарной охраны источников питьевого и хозяйственно-бытового водоснабжения;
- зоны охраняемых военных объектов, охранных зон военных объектов, запретных и специальных зон, устанавливаемых в связи с размещением указанных объектов;
- охранные зоны геодезических пунктов государственной геодезической сети, нивелирных пунктов государственной нивелирной сети и гравиметрических пунктов государственной гравиметрической сети.

Зоны с особыми условиями использования территории отображены в настоящих Правилах на основании сведений, содержащихся в Едином государственном реестре недвижимости, и в соответствии с законодательством Российской Федерации.»

1.21. Таблицы 4, 5, 14, 38, 49, 63, 79, 141, 165, 173, 184, 198, 210, 237 статьи 14 изложить в редакции согласно приложению № 14 к настоящему решению.

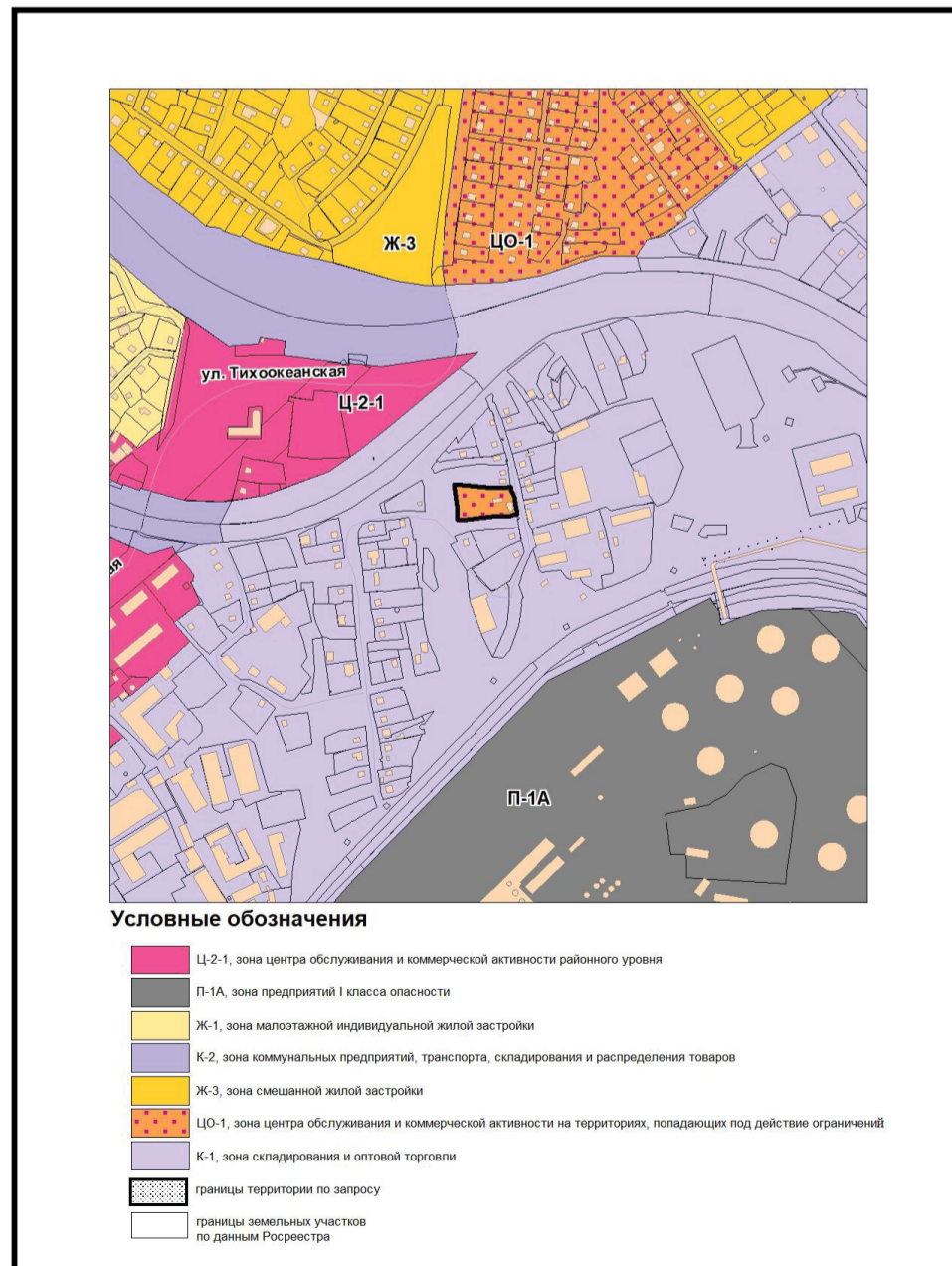
2. Контроль за выполнением настоящего решения возложить на постоянный комитет Хабаровской городской думы по городскому хозяйству (Божок Н.С.) и и.о. заместителя мэра города — директора департамента архитектуры, строительства и землепользования администрации города Хабаровска Корзуна А.И.

3. Решение вступает в силу после его официального обнародования.

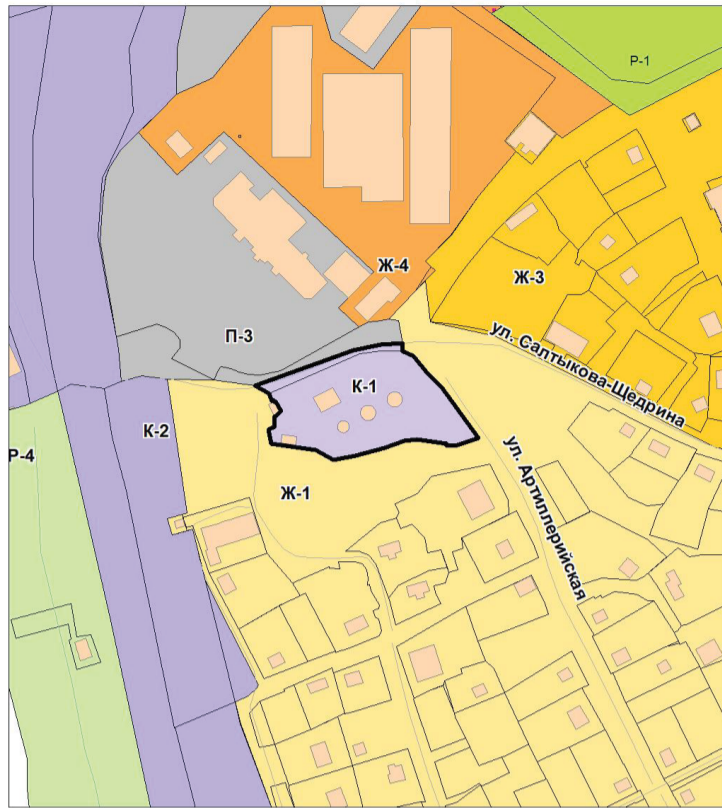
Мэр города Хабаровска С.А. КРАВЧУК

Председатель Хабаровской городской думы А.С. БЕЛОГЛАЗОВ

Приложение № 1
к решению Хабаровской городской думы
от 24.04.2026 № 654



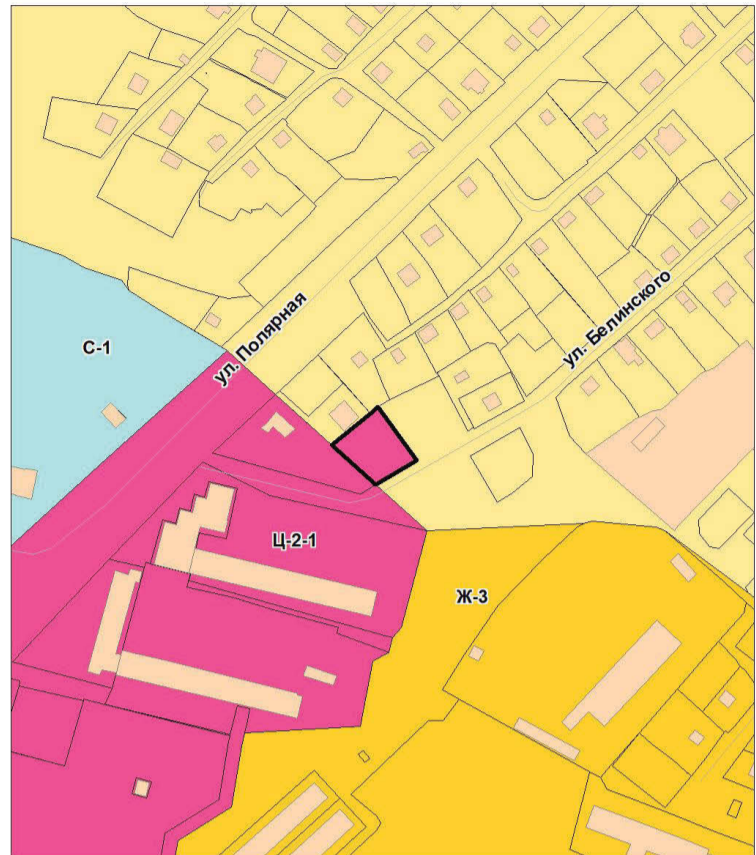
Приложение № 2
к решению Хабаровской городской думы
от 24.04.2026 № 654



Условные обозначения

- П-3, зона предприятий V класса опасности
- Ж-4, зона смешанная
- Ж-3, зона смешанной жилой застройки
- К-2, зона коммунальных предприятий, транспорта, складирования и распределения товаров
- К-1, зона складирования и оптовой торговли
- Ж-1, зона малоэтажной индивидуальной жилой застройки
- границы территории по запросу
- границы земельных участков по данным Росреестра

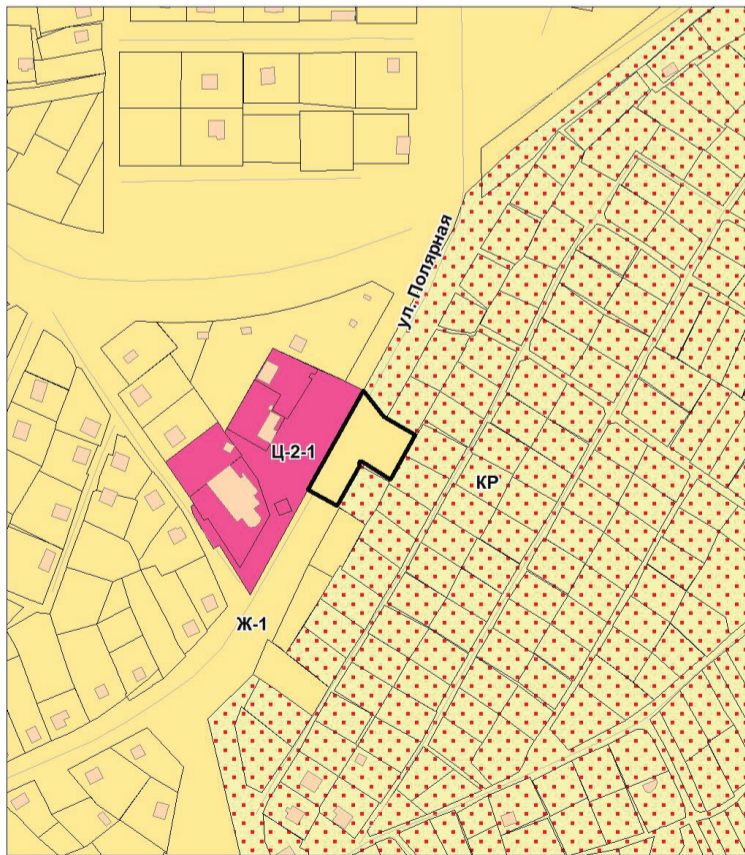
Приложение № 4
к решению Хабаровской городской думы
от 24.04.2026 № 654



Условные обозначения

- С-1, зона объектов здравоохранения
- Ж-3, зона смешанной жилой застройки
- Ж-1, зона малоэтажной индивидуальной жилой застройки
- Ц-2-1, зона центра обслуживания и коммерческой активности районного уровня
- границы территории по запросу
- границы земельных участков по данным Росреестра

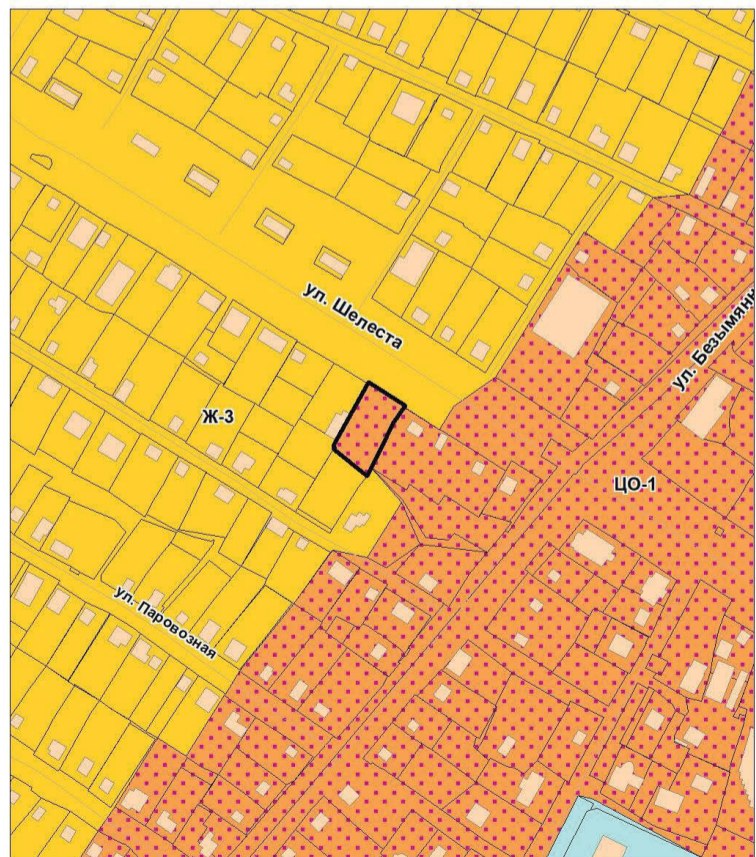
Приложение № 3
к решению Хабаровской городской думы
от 24.04.2026 № 654



Условные обозначения

- Ц-2-1, зона центра обслуживания и коммерческой активности районного уровня
- КР, зона ведения садоводства на территориях, предусмотренных генеральным планом городского округа «Город Хабаровск» для комплексного перспективного развития
- Ж-1, зона малоэтажной индивидуальной жилой застройки
- границы территории по запросу
- границы земельных участков по данным Росреестра

Приложение № 5
к решению Хабаровской городской думы
от 24.04.2026 № 654



Условные обозначения

- ЦО-1, зона центра обслуживания и коммерческой активности на территориях, попадающих под действие ограничений
- Ж-3, зона смешанной жилой застройки
- С-1, зона объектов здравоохранения
- границы территории по запросу
- границы земельных участков

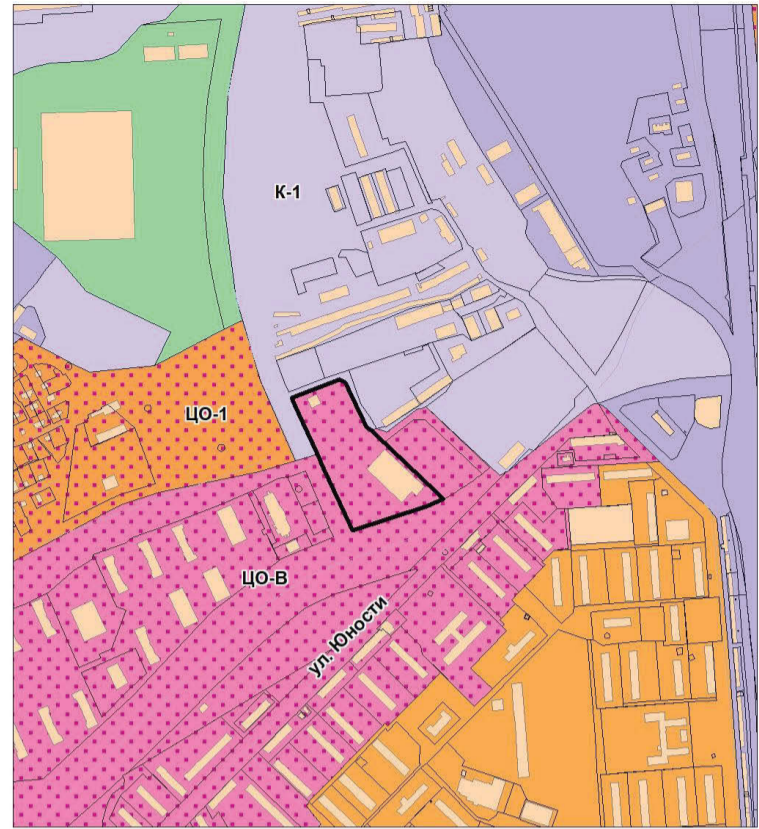
Приложение № 6
к решению Хабаровской городской думы
от 24.04.2026 № 654



Условные обозначения

- Ц-1ОИ, зона общественного ядра исторического центра города
- Ц-1А-1, зона делового ядра центра города
- Р-3, зона рекреационно-общественная
- Ц-1-1, зона центра деловой, общественной и коммерческой активности
- Р-1, зона парков
- С-3, зона спортивно-зрелищных объектов
- границы территории по запросу
- границы земельных участков по данным Росреестра

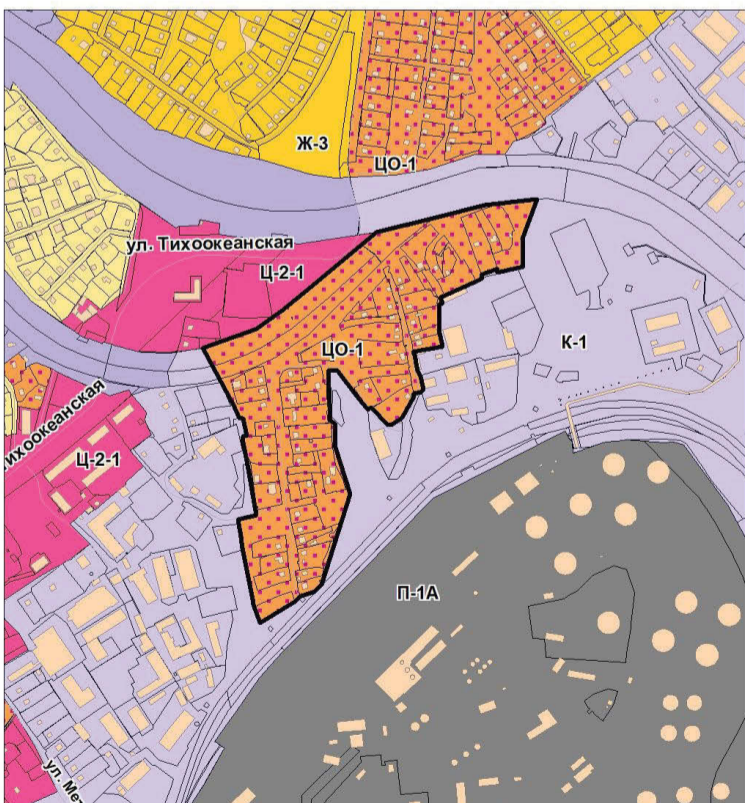
Приложение № 8
к решению Хабаровской городской думы
от 24.04.2026 № 654



Условные обозначения

- Ж-4, зона многоэтажной жилой застройки
- К-2, зона коммунальных предприятий, транспорта, складирования и распределения товаров
- К-1, зона складирования и оптовой торговли
- ЦО-1, зона центра обслуживания и коммерческой активности на территориях, попадающих под действие ограничений
- ЦО-В, зона центра обслуживания и коммерческой активности на предназначенных для развития территориях, попадающих под действие ограничений
- границы территории по запросу
- границы земельных участков по данным Росреестра

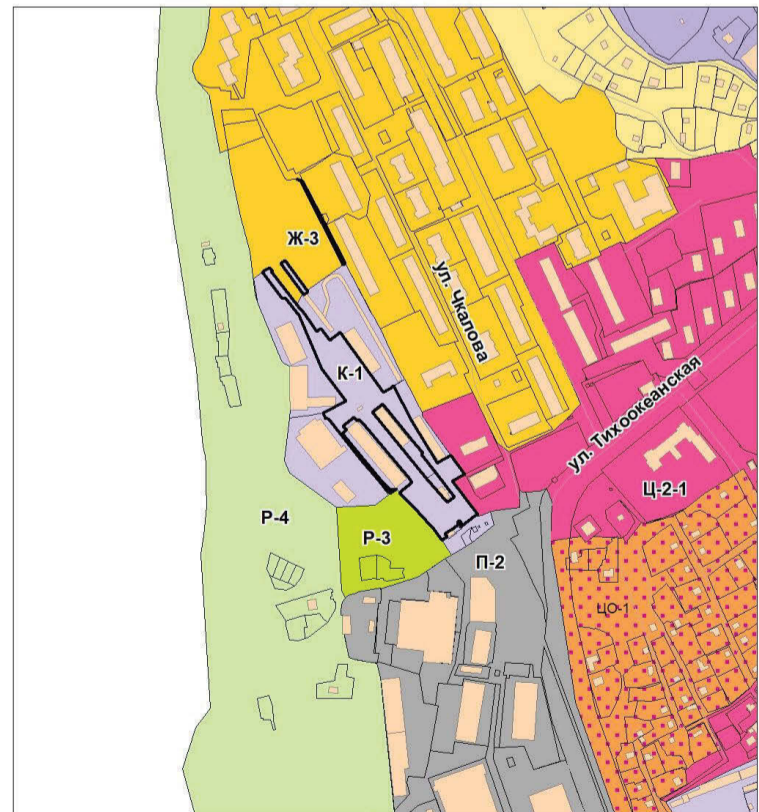
Приложение № 7
к решению Хабаровской городской думы
от 24.04.2026 № 654



Условные обозначения

- Ц-2-1, зона центра обслуживания и коммерческой активности районного уровня
- П-1А, зона предприятий I класса опасности
- Ж-1, зона малоэтажной индивидуальной жилой застройки
- К-2, зона коммунальных предприятий, транспорта, складирования и распределения товаров
- Ж-3, зона смешанной жилой застройки
- ЦО-1, зона центра обслуживания и коммерческой активности на территориях, попадающих под действие ограничений
- К-1, зона складирования и оптовой торговли
- границы территории по запросу
- границы земельных участков по данным Росреестра

Приложение № 9
к решению Хабаровской городской думы
от 24.04.2026 № 654



Условные обозначения

- ЦО-1, зона центра обслуживания и коммерческой активности на территориях, попадающих под действие ограничений
- Ц-2-1, зона центра обслуживания и коммерческой активности районного уровня
- П-2, зона предприятий III-IV класса опасности
- Р-3, зона рекреационно-общественная
- К-1, зона складирования и оптовой торговли
- Ж-3, зона смешанной жилой застройки
- Р-4, зона рекреационно-ландшафтных территорий
- границы территории по запросу
- границы земельных участков по данным Росреестра

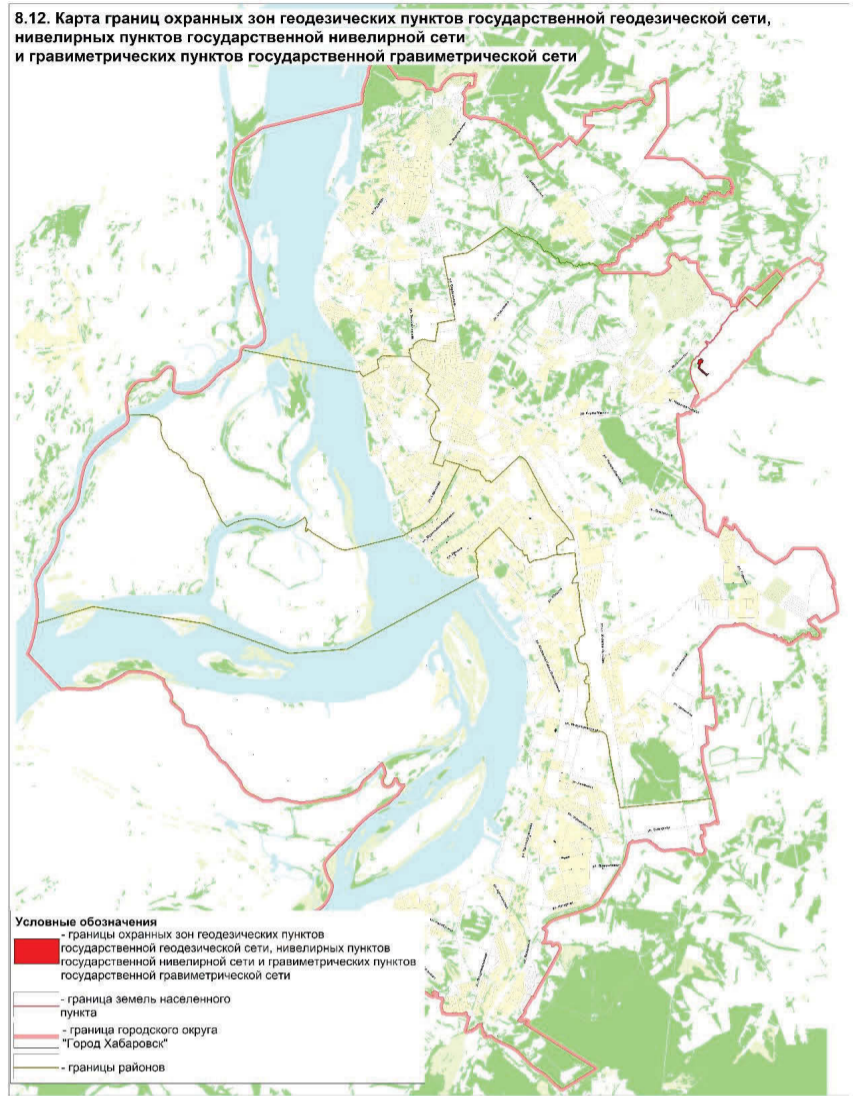
Приложение № 10
к решению Хабаровской городской думы
от 24.04.2026 № 654

8.3. Карта границ охранных зон особо охраняемых природных территорий.



Приложение № 12
к решению Хабаровской городской думы
от 24.04.2026 № 654

8.12. Карта границ охранных зон геодезических пунктов государственной геодезической сети, нивелирных пунктов государственной нивелирной сети и гравиметрических пунктов государственной гравиметрической сети



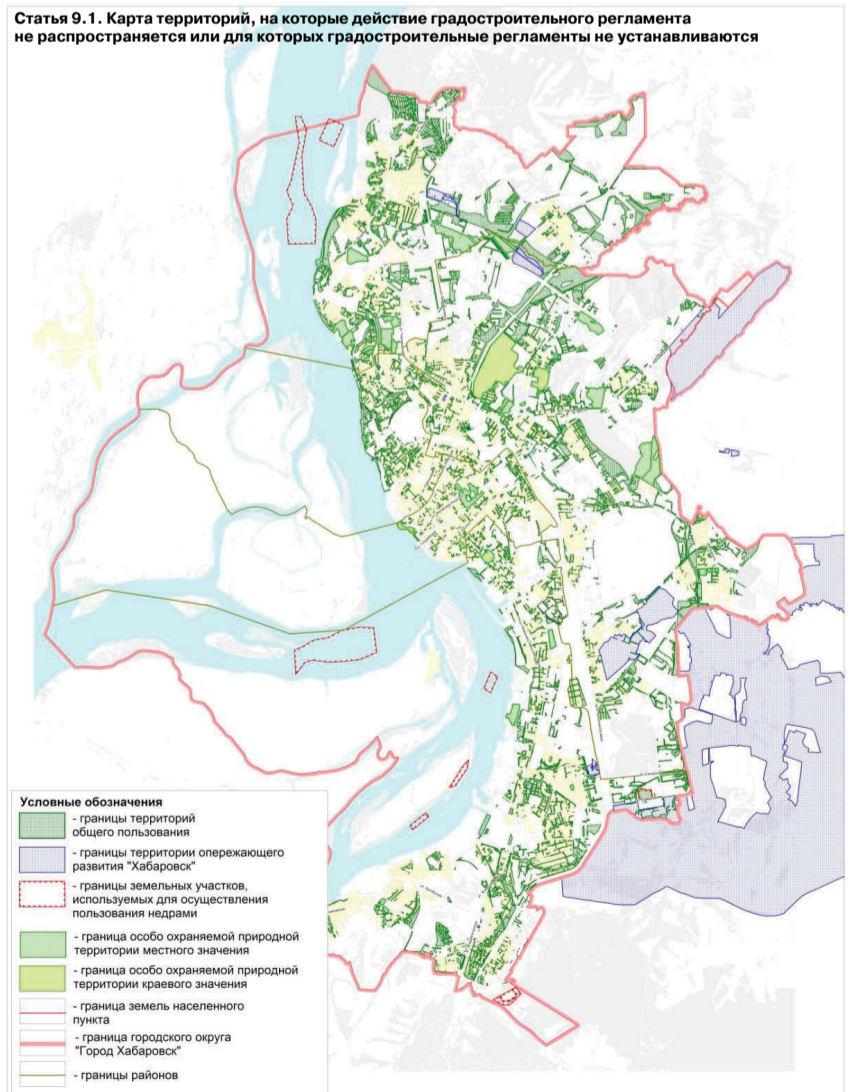
Приложение № 11
к решению Хабаровской городской думы
от 24.04.2026 № 654

8.8. Карта границ зон охраняемых военных объектов, охранных зон военных объектов, запретных и специальных зон, устанавливаемых в связи с размещением указанных объектов



Приложение № 13
к решению Хабаровской городской думы
от 24.04.2026 № 654

Статья 9.1. Карта территорий, на которые действие градостроительного регламента не распространяется или для которых градостроительные регламенты не устанавливаются



Приложение № 14
к решению Хабаровской
городской думы
от 24.04.2026 № 654

Таблица 4

**ОПИСАНИЕ
местоположения границ
территориальной зоны
Ж-1 номер 27:23-7.551**

Обо- значение харак- терных точек границ	Координаты, м		План границ объекта
	Х	у	
1	2	3	4
1	467953.62	3175750.94	
2	467974.5	3175783.35	
3	467982.7	3175794.81	
4	468003.39	3175793.86	
5	468023.59	3175793.85	
6	468119.16	3175788.38	
7	468197.7	3175788.72	
8	468297.28	3175804.51	
9	468406.22	3175833.68	
10	468502.24	3175884.99	
11	468539.55	3175934.99	
12	468539.7	3175935.52	
13	468544.36	3175951.64	
14	468556.18	3175973.28	
15	468561.54	3175983.1	
16	468627.46	3176066.5	
17	468635.33	3176080.36	
18	468641.10	3176090.52	
19	468648.49	3176123.53	
20	468666.29	3176200.08	
21	468677.55	3176252.02	
22	468684.03	3176277.62	
23	468689.32	3176298.53	
24	468697.47	3176346.23	
25	468692.50	3176370.96	
26	468658.37	3176445.60	
27	468648.88	3176469.46	
28	468632.91	3176509.64	
29	468624.45	3176576.66	
30	468645.15	3176578.97	
31	468652.85	3176579.82	
32	468665.80	3176598.94	
33	468678.29	3176614.96	
034	468694.03	3176628.44	
35	468700.53	3176631.35	
36	468713.91	3176637.26	
37	468732.45	3176642.32	
38	468773.31	3176652.76	
39	468775.06	3176653.21	
40	468782.94	3176655.03	
41	468791	3176652.81	
42	468805.99	3176651.67	
43	468813.37	3176651.35	
44	468821.44	3176651.01	
45	468827.77	3176650.71	
46	468849.2	3176649.07	
47	468863.32	3176648	
48	468865.47	3176647.84	
49	468866.75	3176647.74	
50	468875.35	3176647.1	
51	468875.4	3176647.1	
52	468897.67	3176645.4	
53	468915.79	3176644.01	
54	468915.81	3176644.01	
55	468933.64	3176642.65	
56	468942.77	3176641.71	
57	468973.39	3176638.56	
58	468962.49	3176665.05	
59	468949.93	3176685.66	
60	468948.17	3176687.24	
61	468940.69	3176693.58	
62	468913.91	3176691.2	

не приво-
дится

63	468913.57	3176699.26
64	468890.37	3176717.96
65	468876.08	3176717.56
66	468863.17	3176754.56
67	468858.21	3176760.25
68	468840.26	3176781.4
69	468824.21	3176794.34
70	468794.63	3176794.06
71	468794.64	3176793.57
72	468764.5	3176793.05
73	468764.32	3176801.07
74	468793.61	3176890.77
75	468799.03	3176887.55
76	468832.59	3176867.64
77	468833.83	3176894.26
78	468834.78	3176914.6
79	468835.91	3176939.01
80	468839.19	3176971.25
81	468843.08	3177001
82	468846.97	3177030.75
83	468842.61	3177031.32
84	468863.29	3177077.07
85	468883.27	3177109.82
86	468890.56	3177106.27
87	468898.95	3177115.99
88	468915.19	3177141.11
89	468922.13	3177138.6
90	468925.81	3177143.42
91	468945.08	3177168.65
92	468948.45	3177173.06
93	468985.32	3177212.2
94	468998.22	3177236.37
95	468997.05	3177237.22
96	469002.86	3177254.17
97	469007.08	3177270.12
98	469011.2	3177286.18
99	469046.96	3177263
100	469032.7	3177230.03
101	469046.01	3177208.95
102	469087.42	3177240.86
103	469093.11	3177236.39
104	469115.81	3177263.15
105	469117.98	3177266.11
106	469134.75	3177280.18
107	469144.31	3177289.18
108	469142.9	3177293.48
109	469143.42	3177295.97
110	469146.05	3177302.76
111	469158.86	3177314.87
112	469169.74	3177329.77
113	469183.84	3177318.69
114	469177.14	3177304.44
115	469170.17	3177295.6
116	469168.11	3177290.75
117	469155.03	3177263.37
118	469145.6	3177252.1
119	469125.99	3177229.41
120	469113.96	3177218.73
121	469099.12	3177202.39
122	469082.75	3177187.03
123	469060.84	3177171.62
124	469022.18	3177144.57
125	469000.65	3177134.7
126	468937.7	3177051.41
127	468913.95	3177001.53
128	468903.56	3176951.05
129	468910.69	3176905.33
130	468922.56	3176895.82
131	468918.34	3176850.79
132	468922.2	3176846.53
133	468920.12	3176829.72
134	468923.24	3176826.38
135	468952.74	3176808.45
136	468964.61	3176782.92
137	468978.46	3176779.59
138	468992.47	3176776.6

139	469008.18	3176767.66
140	468999.11	3176742.83
141	469002.51	3176741.44
142	468994.97	3176722.18
143	469000.01	3176713.51
144	468997.53	3176711.87
145	469001.52	3176706.45
146	469009.78	3176702.8
147	469041.47	3176651.59
148	469056.78	3176638.44
149	469058.51	3176636.97
150	469072.4	3176628.34
151	469150.92	3176597.12
152	469217.47	3176571.31
153	469245.63	3176556.48
154	469299.88	3176527.81
155	469336.96	3176505.96
156	469339.64	3176506.48
157	469393	3176473.74
158	469394.43	3176495.14
159	469395.73	3176494.72
160	469397.26	3176505.15
161	469402.58	3176538.84
162	469403.8	3176569.47
163	469409.14	3176567.78
164	469418.92	3176559.83
165	469429.04	3176542.89
166	469431.09	3176539.47
167	469454.04	3176549.36
168	469462.52	3176557.58
169	469464.75	3176561.27
170	469467.04	3176567.58
171	469473.17	3176584.02
172	469473.36	3176584.57
173	469468.24	3176614.4
174	469468.07	3176615.36
175	469463.86	3176629.12
176	469459.73	3176648.09
177	469459.72	3176648.16
178	469451.2	3176730.86
179	469445.16	3176945.65
180	469417.56	3177077.15
181	469413.53	3177096.45
182	469404.38	3177095.18
183	469362.66	3177089.4
184	469353.89	3177095.98
185	469337.12	3177102.38
186	469323.18	3177112.36
187	469322.11	3177113.12
188	469311.94	3177127.06
189	469297.37	3177156.4
190	469287.46	3177175.15
191	469282	3177196.99
192	469274	3177221
193	469270.23	3177239.87
194	469270	3177241
195	469270	3177271
196	469275	3177317
197	469286	3177379
198	469281	3177405
199	469280.97	3177405.1
200	469269.83	3177441.93
201	469217.01	3177467.35
202	469135.13	3177506.73
203	469119.7	3177699.73
204	469123.71	3177730.14
205	469091.69	3177731.88
206	469072.88	3177732.9
207	469045.54	3177734.38
208	469035.03	3177734.95
209	469035.77	3177725.26
210	469003.8	3177722.7
211	468962.21	3177710.08
212	468934.44	3177698.64
213	468900.57	3177684.69
214	468868.22	3177672.27

215	468833.19	3177668.72
216	468797.17	3177668.35
217	468744.94	3177667.91
218	468745.46	3177697.55
219	468746.05	3177732.17
220	468747.01	3177770.21
221	468747.46	3177779.61
222	468830.05	3177809.86
223	468888.22	3177834.32
224	468908.88	3177842.89
225	468969.3	3177863.23
226	468978.02	3177869.65
227	468986.51	3177877.46
228	468991.56	3177883.88
229	468997.29	3177896.27
230	469010.66	3177951.68
231	469014.9	3177973.44
232	469010.67	3177974.38
233	468976.45	3177983.98
234	468967.01	3177985.58
235	468962.4	3177985.82
236	468917.55	3178033.32
237	468913.36	3178038.3
238	468908.9	3178049.99
239	468907.15	3178056
240	468905.35	3178062.57
241	468897.22	3178093.29
242	468881.88	3178128.49
243	468879.73	3178137.23
244	468878.65	3178146.98
245	468881	3178176.85
246	468883.49	3178204.44
247	468886.32	3178207.66
248	468943.9	3178211.05
249	468955.56	3178231
250	468969.93	3178260.95
251	468982	3178286.05
252	468977.89	3178288.06
253	468977.23	3178287.76
254	468971.12	3178295.82
255	468969.52	3178300.92
256	468961.1	3178327.58
257	468957.16	3178334.79
258	468951.38	3178360.05
259	468952.21	3178376.71
260	468941.66	3178408.36
261	468965.53	3178416
262	468963.43	3178457.19
263	468967.73	3178466.74
264	468970	3178471.38
265	468973.17	3178476.05
266	468976.5	3178478.34
267	468969.05	3178502
268	468967.88	3178501.66
269	468965.78	3178509.72
270	468995.97	3178546.3
271	468988.62	3178555.29
272	468981.99	3178561.15
273	468973.88	3178567.2
274	468968.95	3178570.26
275	468964.16	3178572.95
276	468959.1	3178575.27
277	468952.5	3178578.07
278	468937.85	3178582.78

367	468499.93	3177668.7	444	467227.38	3177574.77	521	465402.72	3177172.79	598	466094.23	3176765.57	673	467791.84	3176067.76
368	468478.79	3177660.4	445	467215.33	3177566.36	522	465413.61	3177143.89	599	466206.66	3176819.98	674	467779.82	3176037.68
369	468438.46	3177636.82	446	467158.74	3177573.49	523	465415.35	3177138.83	600	466267.75	3176861.38	675	467765.11	3176019.84
370	468426.07	3177629.59	447	467148.62	3177574.16	524	465409.82	3177136.92	601	466288.44	3176875.84	676	467731.86	3175981.18
371	468382.4	3177604.02	448	467132.66	3177589.93	525	465412.99	3177130.09	602	466284.33	3176903.84	677	467714.26	3175976.48
372	468366.03	3177616.06	449	467131.29	3177593.79	526	465418.31	3177118.55	603	466313.59	3176941.35	678	467682.66	3175959.18
373	468365.07	3177617.44	450	467126.59	3177597.65	527	465429.24	3177094.86	604	466340.71	3176998.06	679	467677.19	3175887.46
374	468354.8	3177635	451	467119.62	3177597.15	528	465439.89	3177081.54	605	466353.1	3176995.63	680	467692.05	3175887.16
375	468328.17	3177619.29	452	467114.28	3177598.35	529	465444.16	3177063.56	606	466403.97	3177032.5	681	467711.06	3175890.66
376	468338.94	3177602.58	453	467110.03	3177601.44	530	465446.83	3177054.38	607	466484.33	3177062.31	682	467730.02	3175896.93
377	468339.73	3177601	454	467073.11	3177613.43	531	465451.61	3177037.89	608	466594.3	3177065.79	683	467764.46	3175887.46
378	468336.78	3177601.05	455	467051.63	3177612.73	532	465431.02	3177032.06	609	466716.86	3177063.29	684	467761.62	3175875.57
379	468311.69	3177587.99	456	467032.96	3177618.66	533	465444.29	3176985.38	610	466830.4	3177062.46	685	467755.66	3175850.59
380	468306.41	3177596.29	457	467024.03	3177673.71	534	465444.36	3176985.19	611	466902.6	3177044.42	686	467779.83	3175847.24
381	468301.06	3177603.8	458	466985.55	3177720.46	535	465447.62	3176972.77	612	466953.76	3177007.84	687	467779.98	3175838.9
382	468290.97	3177597.91	459	467001.71	3177732.03	536	465447.99	3176971.69	613	467041.07	3177049.02	688	467797.68	3175839.49
383	468275.64	3177589.01	460	466942.7	3177811.54	537	465453.03	3176956.06	614	467155.79	3177096.35	689	467798.2	3175827.16
384	468276.85	3177587.46	461	466920.2	3177843.3	538	465454.09	3176952.76	615	467180.74	3177101.98	690	467805.08	3175816.95
385	468269.58	3177582.93	462	467073.79	3177954.11	539	465455.62	3176948.03	616	467191.95	3177104.86	691	467811.18	3175816.29
386	468256.99	3177575.42	463	467054.97	3177981.04	540	465455.98	3176946.93	617	467212.15	3177110.03	692	467811.4	3175807.54
387	468240.57	3177564.53	464	467050.06	3177977.28	541	465454.69	3176946.44	618	467292.23	3177130.53	693	467815.68	3175801.16
388	468224.6	3177553.99	465	467019.04	3178017.76	542	465452.37	3176947.12	619	467334.92	3177141.46	694	467817.16	3175798.95
389	468222.34	3177556.71	466	467025.7	3178022.9	543	465452.9	3176941.55	620	467382.78	3177154.94	695	467821.14	3175793.03
390	468212.53	3177568.47	467	467023.17	3178026.69	544	465456.24	3176926.3	621	467400.54	3177159.94	696	467845.00	3175786.57
391	468203.4	3177579.24	468	466947.13	3178139.34	545	465458.99	3176911.12	622	467427.51	3177168.7	1	467953.62	3175750.94
392	468186.28	3177568.65	469	466895.37	3178150.22	546	465453.73	3176894.67	623	467445.86	3177174.66			
393	468203.94	3177545.47	470	466891.01	3178152.93	547	465460.41	3176852.23	624	467460.13	3177179.29	697	468382.4	3177604.02
394	468212.09	3177533.79	471	466621.69	3178250.92	548	465434.13	3176849.13	625	467502.86	3177192.26	698	468323.43	3177569.58
395	468186.11	3177505.74	472	466587.12	3178260.81	549	465414.02	3176846.6	626	467512.96	3177156.51	699	468260.52	3177532.84
396	468070.76	3177530.3	473	466555.07	3178249.92	550	465410.89	3176859.83	627	467539.6	3177094.19	700	468290.51	3177515.04
397	468012.48	3177542.74	474	466606.75	3178171.64	551	465402.43	3176858.96	628	467548	3177074.72	701	468288.53	3177511.4
398	467986.23	3177547.08	475	466731.16	3177986.48	552	465403.83	3176845.77	629	467551.9	3177071.21	702	468309.55	3177499.69
399	467989.35	3177561.24	476	466856.79	3177799.8	553	465385.49	3176842.5	630	467577.24	3177040.71	703	468314.71	3177498.57
400	467997.67	3177591.17	477	466844.46	3177787.42	554	465376.14	3176840.63	631	467612.43	3176995.08	704	468315.86	3177500.23
401	467968.32	3177595.68	478	466799.11	3177758.57	555	465378.8	3176827.04	632	467614.59	3176990.38	705	468320.47	3177497.55
402	467946.88	3177599.07	479	466687.46	3177696.05	556	465356.06	3176822.31	633	467618.53	3176955.15	706	468341.79	3177483.82
403	467925.2	3177600.97	480	466654.69	3177639.03	557	465354.99	3176830.6	634	467617.54	3176950.23	707	468365.16	3177515.76
404	467918.8	3177568.69	481	466654.42	3177638.99	558	465329.52	3176827.55	635	467615.23	3176862.56	708	468359.19	3177519.7
405	467916.84	3177561.23	482	466620.31	3177633.77	559	465333.15	3176802.59	636	467641.57	3176834.7	709	468361.22	3177520.93
406	467889.97	3177563.00	483	466635.29	3177608.54	560	465334.21	3176795.5	637	467654.55	3176858	710	468390.34	3177538.55
407	467864.27	3177563.72	484	466630.06	3177609.32	561	465338.49	3176777.73	638	467684.91	3176836.95	711	468409.01	3177549.84
408	467836.02	3177564.52	485	466168.86	3177614.44	562	465337.4	3176776.96	639	467681.44	3176832.6	712	468395.73	3177577.26
409	467690.48	3177568.64	486	466109.76	3177618.11	563	465315.82	3176772.62	640	467664.12	3176810.89	713	468388.09	3177593.04
410	467670.52	3177579.07	487	465922.05	3177645.91	564	465295.57	3176768.11	641	467678.87	3176795.3	697	468382.4	3177604.02
411	467650.81	3177597.75	488	465854.91	3177656.55	565	465276.5	3176763.47	642	467678.87	3176795.3	714	466275.88	3177592.73
412	467559.72	3177682.06	489	465782.5	3177667.78	566	465255.67	3176758.42	643	467693.26	3176780.09	715	466224.22	3177589.55
413	467550.6	3177671.75	490	465777.72	3177592.59	567	465252.75	3176757.7	644	467718.24	3176753.7	716	466218.16	3177588.87
414	467539.25	3177672.21	491	465802.34	3177593.23	568	465244.74	3176755.68	645	467720.47	3176750.28	717	466213.78	3177588.38
415	467527.37	3177672.7	492	465831.34	3177593.88	569	465171.76	3176760	646	467742.37	3176715.47	718	466170.37	3177584.34
416	467526.11	3177675.64	493	465859.32	3177594.52	570	465172.68	3176742.38	647	467753.02	3176699.71	719	466171.42	3177555.5
417	467514.94	3177676.84	494	465859.99	3177565	571	465162.7	3176734.14	648	467758.74	3176695.86	720	466171.16	3177533.79
418	467504.7	3177676.13	495	465868.11	3177565.19	572	465161.48	3176718.46	649	467766.15	3176675.01	721	466172.47	3177456.93
419	467498.09	3177694.78	496	465868.91	3177508.31	573	465195.61	3176678.18	650	467773.2	3176662.82	722	466172.7	3177443.72
420	467495.1	3177695.34	497	465855.89	3177507.37	574	465203.35	3176669.38	651	467791.5	3176613.46	723	466172.82	3177436.46
421	467475.86	3177689.52	498	465835.75	3177505.89	575	465366.33	3176703.97	652	467773.32	3176544.8	724	466158.6	3177419.29
422	467465.43	3177682.27	499	465833.32	3177505.39	576	465378	3176706.19	653	467778.17	3176514.67	725	466135.88	3177417.37
423	467456.96	3177680.98	500	465808.38	3177504.83	577	465391.82	3176708.87	654	467764.61	3176476.68	726	466093.05	3177423.69
424	467447.24	3177672.36	501	465787.7	3177504.11	578	465400.47	3176710.54	655	467761.87	3176466.55	727	466053.63	3177424.47
425	467434.16	3177665.32	502	465791.21	3177480.8	579	465422.57	3176714.88	656	467749.43	3176446.46	728	466050.18	3177420.18
426	467415.81	3177645.85	503	465795.22	3177441.94	580	465464.11	3176724.19	657	467749.64	3176431.47	729	466050.08	3177418.39
427	467414.47	3177632.88	504	465798.69	3177434.08	581	465554.63	3176745.76	658	467764.69	3176430.79	730	466048.28	3177385.74
428	467407.88	3177636.76	505	465776.76	3177430.58	582	465557.25	3176736.36	659	467768.93	3176379.68	731	466047.26	3177368.66
429	467394.74	3177619.06	506	465710.94	3177403.54	583	465568.51	3176701.46	660	467763.27	3176372.24	732	466048.55	3177366.6
430	467393.1	3177609.14	507	465616.57	3177364.76	584	465572.31	3176689.67	661	467757	3176355.31	733	466048.07	3177344.67
431	467387.93	3177596.25	508	465505.8	3177319.25	585	465564.56	3176711.69	662	467738.42	3176314.04	734	466043.89	3177340.21

742	466093.8	3177299.46	
743	466093.77	3177292.18	
744	466096.31	3177277.85	
745	466097.36	3177272.36	
746	466098.14	3177263.18	
747	466100.09	3177243.62	
748	466102.1	3177243.44	
749	466102.01	3177237.72	
750	466104.17	3177205.46	
751	466100.7	3177200.29	
752	466102.33	3177188.46	
753	466100.24	3177188.08	
754	466100.4	3177186.89	
755	466107.76	3177143.94	
756	466108.25	3177139.72	
757	466108.57	3177137.04	
758	466163.38	3177143.14	
759	466245.17	3177153.99	
760	466239.23	3177195.86	
761	466233.31	3177325.8	
762	466229.55	3177403.74	
763	466256.15	3177442.52	
764	466291.04	3177451.2	
765	466317.99	3177454.96	
766	466315.4	3177507.41	
767	466318.8	3177515.26	
768	466324.99	3177524.69	
769	466325.42	3177528.73	
770	466326.46	3177569.02	
771	466326.61	3177582.91	
772	466326.51	3177584	
773	466325.77	3177591.75	
774	466310.00	3177591.25	
775	466276.14	3177590.24	
776	466275.88	3177592.73	
776	469469.27	3178684.75	
777	469464.83	3178680.35	
778	469443.9	3178659.64	
779	469446.31	3178656.69	
780	469436.77	3178647.62	
781	469435.64	3178648.69	
782	469433.04	3178645.25	
783	469423.74	3178633.25	
784	469406.3	3178610.9	
785	469406.32	3178610.7	
786	469385.69	3178584.23	
787	469375.66	3178592.4	
788	469369.13	3178583.23	
789	469357.46	3178572.27	
790	469383.56	3178551.82	
791	469398.56	3178570.31	
792	469398.82	3178570.03	
793	469414.54	3178580.67	
794	469425.58	3178589.94	
795	469425.52	3178590.01	
796	469425.55	3178590.07	
797	469448.91	3178612.34	
798	469455.51	3178617.92	
799	469459.03	3178621.39	
800	469469.63	3178628.1	
801	469487.66	3178638.56	
802	469487.33	3178639.11	
803	469479.41	3178657.97	
804	469488.04	3178662.06	
805	469486.45	3178665.13	
776	469469.27	3178684.75	

Таблица 5

**ОПИСАНИЕ
местоположения границ
территориальной зоны
К-1 номер 27:23-7.100**

Обо- значение характерных точек границ	Координаты, м		План границ объекта
	Х	У	
1	2	3	4
1	454756.09	3180265.08	не при- водится
2	454756.94	3180270.33	

3	454757.53	3180270.24	
4	454758.25	3180275.82	
5	454765.43	3180274.67	
6	454765.73	3180276.14	
7	454767.96	3180286.32	
8	454772.08	3180287.82	
9	454779.61	3180321.82	
10	454781.16	3180321.37	
11	454782.91	3180328.45	
12	454801.32	3180325.15	
13	454802.83	3180320.99	
14	454802.17	3180315.13	
15	454804.04	3180314.95	
16	454816.9	3180313.75	
17	454818.24	3180313.67	
18	454819.2	3180312.67	
19	454821.63	3180318.28	
20	454835.82	3180316.7	
21	454832.8	3180311.28	
22	454841.16	3180308.27	
23	454843.05	3180306.37	
24	454859.8	3180295.73	
25	454866.09	3180294.83	
26	454878.26	3180292.94	
27	454884.9	3180291.25	
28	454897.96	3180288.89	
29	454910.3	3180288.84	
30	454918.54	3180287.68	
31	454918.45	3180285.47	
32	454923.64	3180285.82	
33	454950.72	3180282.42	
34	454955.22	3180281.91	
35	454961.27	3180281.26	
36	454967.8	3180304.53	
37	454976.1	3180307.48	
38	454978.52	3180307.58	
39	454991.77	3180306.8	
40	455004.38	3180304.52	
41	455016.39	3180301.19	
42	455019.62	3180301.95	
43	455029.39	3180303.39	
44	455037.96	3180297.37	
45	455039.66	3180295.28	
46	455037.5	3180291.62	
47	455041.1	3180289.65	
48	455041.56	3180290.5	
49	455044.46	3180288.98	
50	455046.42	3180292.68	
51	455052.49	3180289.47	
52	455065.31	3180298.49	
53	455072.99	3180304.07	
54	455084.43	3180297.93	
55	455130.08	3180369.43	
56	455148.07	3180438.22	
57	455175.27	3180693.78	
58	455262.38	3180928.41	
59	455281.73	3180995.9	
60	455286.26	3181057.84	
61	455291.48	3181165.54	
62	455213.54	3181172	
63	455186.71	3181175.63	
64	455063.96	3181190.73	
65	455066.09	3181231.26	
66	454978.44	3181238.18	
67	454976.53	3181225.67	
68	454975.31	3181216.95	
69	454933.69	3181227.94	
70	454929.21	3181232.05	
71	454913.06	3181239.58	
72	454891.09	3181249.31	
73	454863.81	3181261.8	
74	454847.65	3181269.45	
75	454842.1	3181272.3	
76	454800.3	3181296.3	
77	454769.41	3181315.44	
78	454733.93	3181337.61	

79	454728.3	3181339.82	
80	454723.39	3181343.66	
81	454718.24	3181346.95	
82	454708.29	3181353.64	
83	454702.9	3181356.28	
84	454697.89	3181359.84	
85	454691.91	3181360.1	
86	454685.63	3181358.69	
87	454679.93	3181357.55	
88	454673.79	3181358.83	
89	454668.53	3181361.64	
90	454663.37	3181364.98	
91	454658.97	3181368.26	
92	454643.67	3181377.9	
93	454639.07	3181381.79	
94	454634.73	3181385.79	
95	454629.27	3181388.54	
96	454624.23	3181391.78	
97	454620.89	3181401.59	
98	454617.66	3181414.24	
99	454615.77	3181422.57	
100	454614.22	3181431.16	
101	454611.81	3181449.51	
102	454611.42	3181456.05	
103	454611.13	3181468.97	
104	454611.36	3181489.99	
105	454610.61	3181515.86	
106	454609.31	3181524.3	
107	454606.95	3181535.74	
108	454600.55	3181542.28	
109	454561.11	3181602.48	
110	454555.17	3181611.78	
111	454547.17	3181622.04	
112	454533.74	3181634.55	
113	454512.51	3181648.57	
114	454490.04	3181657.5	
115	454473.42	3181661.68	
116	454457.48	3181661.74	
117	454453.85	3181586.08	
118	454441.97	3181525.08	
119	454419.14	3181460.14	
120	454419.26	3181454.83	
121	454415.84	3181449.2	
122	454351.48	3181362.56	
123	454319.91	3181322.1	
124	454319.47	3181319.24	
125	454318.26	3181317.18	
126	454314.53	3181310.48	
127	454420.27	3181202.31	
128	454417.19	3181195.71	
129	454417.32	3181189.9	
130	454383.48	3181141.94	
131	454385.29	3181137.54	
132	454389.49	3181127.88	
133	454389.24	3181126.83	
134	454387.34	3181118.15	
135	454387.33	3181118.14	
136	454392.2	3181112.02	
137	454459.66	3181081.93	
138	454463.94	3181073.2	
139	454438.36	3181000.36	
140	454422.48	3181006.91	
141	454352.33	3181037.64	
142	454339.55	3180990.51	
143	454492.34	3180946.44	
144	454556.92	3180929.25	
145	454590.04	3180920.44	
146	454743.16	3180903.51	
147	454897.99	3180914.81	
148	455084.56	3180956.05	
149	455042.38	3180853.11	
150	455011.21	3180822.68	
151	455004	3180787.83	
152	454964.02	3180749.69	
153	454954.27	3180726.34	
154	454952.04	3180710.89	

155	454949.51	3180650.24	
156	454944.06	3180621.36	
157	454931.25	3180587.85	
158	454890.55	3180588.76	
159	454867.69	3180577.97	
160	454850.89	3180543.81	
161	454841.05	3180505.42	
162	454795.91	3180519.36	
163	454759.37	3180486.55	
164	454744.36	3180473.07	
165	454660.4	3180396.46	
166	454639.23	3180377.13	
167	454668.94	3180369.25	
168	454699.27	3180362.87	
169	454706.15	3180361.72	
170	454716.22	3180360.03	
171	454710.6	3180325.99	
172	454709.97	3180325.82	
173	454705.18	3180295.52	
174	454706.63	3180295.26	
175	454707.7	3180296.07	
176	454710.94	3180296.14	
177	454713.61	3180294.3	
178	454714.68	3180291.23	
179	454713.75	3180288.12	
180	454712.18	3180286.93	
181	454709.8	3180280.71	
182	454708.96	3180276.41	
183	454720.73	3180273.18	
184	454739.34	3180268.9	
185	454739.28	3180267.64	
1	454756.09	3180265.08	

Таблица 14

**ОПИСАНИЕ
местоположения границ
территориальной зоны
ЦО-1 номер 27:23-7.380**

Обо- значение характерных точек границ	Координаты, м		План границ объекта
	Х	У	
1	2	3	4
1	460189.03	3177530.91	не при-

125	461062.9	3178772.52
126	461055.45	3178793.94
127	461053.28	3178798.82
128	461039.07	3178838.89
129	461023.03	3178832.88
130	461011.91	3178876.09
131	461007.47	3178928.19
132	460981.91	3178916.29
133	460957.49	3178964.9
134	460881.98	3178931.46
135	460659.82	3178828.44
136	460543.21	3178778.19
137	460539.21	3178783.67
138	460526.44	3178813.74
139	460525.5	3178814.45
140	460524.14	3178817.64
141	460524.44	3178818.89
142	460525.02	3178819.39
143	460519.33	3178833.45
144	460518.15	3178836.4
145	460515.81	3178842.15
146	460515.43	3178853.58
147	460495.39	3178892.1
148	460502.5	3178906.7
149	460503.28	3178909.97
150	460500.07	3178914.6
151	460559.05	3178946.14
152	460564.35	3178948.4
153	460677.34	3179001.15
154	460679.68	3179003.65
155	460690.55	3179009.21
156	460699.77	3179013.69
157	460704.27	3179013.16
158	460707.64	3179015.27
159	460735.6	3178958.94
160	460750.69	3178966.87
161	460737.26	3178993.69
162	460732.75	3179002.72
163	460708.87	3179050.51
164	460682.82	3179037.96
165	460678.75	3179036.00
166	460668.06	3179025.77
167	460660.78	3179038.05
168	460643.23	3179040.06
169	460625.35	3179030.58
170	460622.08	3179027.25
171	460608.38	3179019.79
172	460560.25	3178998.94
173	460502.44	3178971.73
174	460500.92	3178971.02
175	460483.43	3178963.53
176	460464.96	3178955.62
177	460464.05	3178958.22
178	460450.33	3178988.04
179	460432.04	3178994.87
180	460386.86	3178980.48
181	460370.69	3178977.19
182	460329.16	3178968.74
183	460276.9	3178960.17
184	460272.11	3178959.37
185	460153.69	3178927.84
186	460132.45	3178924.1
187	460111.51	3178919.44
188	460090.64	3178914.48
189	460069.84	3178909.23
190	460060.24	3178897.17
191	459971.59	3178855.57
192	459953.95	3178874.36
193	459944.92	3178896.17
194	459945.37	3178904.19
195	459946.7	3178908.05
196	459952.6	3178925.16
197	459957.68	3178938.68
198	459939.96	3178943.14
199	459910.39	3178953.78
200	459881.96	3178967.19
201	459863.96	3178979.91
202	459814.18	3178863.33
203	459785.07	3178794.69
204	459708.75	3178756.37
205	459938.8	3178283.39
206	459950.91	3178288.99
207	459989.05	3178250.96
208	460015.56	3178192.86
209	460015.26	3178188.65
210	460029.82	3178163.97
211	460041.32	3178141.65

212	460044.57	3178135.31
213	460080.6	3178071.16
214	460082.59	3178063.16
215	459941.3	3177986.39
216	459834.88	3177925.1
217	459749.66	3177876.4
218	459777.42	3177831.07
219	459816.67	3177796.18
220	459876.78	3177716.34
221	459877.24	3177715.74
222	459881.53	3177710.22
223	459883.71	3177708.23
224	459905.6	3177688.17
225	459950.34	3177639.06
226	459959.72	3177630.56
227	459984.62	3177616.61
228	459994.3	3177611.49
229	460017.34	3177605.83
230	460047.9	3177631.32
231	460150.15	3177506.49
1	460189.03	3177530.91

Таблица 38

**ОПИСАНИЕ
местоположения границ
территориальной зоны
Р-1 номер 27:23-7.38**

Обо- значение характерных точек границ	Координаты, м		План границ объекта
	Х	у	
1	2	3	4
1	456751.68	3178441.53	не при- водится
2	456758.42	3178449.46	
3	456790.63	3178487.30	
4	456820.09	3178459.24	
5	456820.54	3178458.79	
6	456821.66	3178457.71	
7	456830.27	3178450.54	
8	457166.01	3178823.10	
9	457158.69	3178834.71	
10	457149.30	3178842.57	
11	457138.31	3178852.44	
12	457112.85	3178875.94	
13	457109.53	3178878.99	
14	457061.40	3178920.28	
15	457049.89	3178930.14	
16	457062.64	3178944.7	
17	457065.15	3178947.57	
18	457062.88	3178949.68	
19	457065.35	3178952.53	
20	457057.87	3178959.38	
21	457058.09	3178961.78	
22	456997.05	3179024.52	
23	457007.72	3179043.12	
24	457031.45	3179085.99	
25	457030.63	3179086.73	
26	457031.92	3179089.09	
27	456998.42	3179116.24	
28	456959.53	3179070.07	
29	456953.93	3179068.16	
30	456946.77	3179072.09	
31	456940.70	3179066.64	
32	456880.20	3179079.32	
33	456867.19	3179082.05	
34	456845.54	3179082.17	
35	456821.84	3179065.30	
36	456788.65	3179041.69	
37	456783.66	3179045.59	
38	456785.21	3179053.35	
39	456783.23	3179087.73	
40	456784.36	3179100.55	
41	456790.55	3179123.61	
42	456800.68	3179145.23	
43	456810.12	3179157.16	
44	456823.19	3179167.71	
45	456843.13	3179178.59	

46	456873.68	3179191.86
47	456893.7	3179208.34
48	456892.7	3179224.14
49	456820.24	3179288.39
50	456818.47	3179289.62
51	456809.56	3179297.16
52	456295.34	3178687.65
53	456295.33	3178687.65
54	456287.73	3178678.64
55	456357.18	3178624.73
56	456363.61	3178618.58
57	456368.87	3178615.05
58	456384.42	3178606.7
59	456388.36	3178603.79
60	456391.21	3178607.32
61	456396	3178613.11
62	456430.27	3178654.52
63	456432.4	3178659.3
64	456438.89	3178656.72
65	456454.93	3178642.98
66	456470.77	3178633.01
67	456485.41	3178622.34
68	456507.94	3178608.45
69	456534.94	3178591.04
70	456555.46	3178590.5
71	456595.07	3178563.77
72	456604.85	3178560.59
73	456610.03	3178556.91
74	456609.65	3178551.8
75	456623.04	3178543.39
76	456624.5	3178545.32
77	456629.22	3178542.13
78	456628.01	3178540.3
79	456634.74	3178535.94
80	456657.13	3178514.82
81	456658.51	3178516.46
82	456660.24	3178514.86
83	456667.84	3178523.63
84	456697.27	3178513.69
85	456712.68	3178512.06
86	456693.07	3178489.37
87	456702.84	3178479.88
88	456704.08	3178481.06
89	456712.45	3178490.18
90	456740.97	3178464.2
91	456735.12	3178457.37
92	456734.07	3178450.84
93	456749.29	3178436.78
94	456758.95	3178434.39
1	456751.68	3178441.53
95	456778.28	3178745.16
96	456776.36	3178799.74
97	456735.11	3178801.02
98	456701.6	3178831.88
99	456620.47	3178885.48
100	456589.03	3178824.25
101	456582.29	3178745.66
102	456659.61	3178714.89
103	456670.87	3178712.64
104	456686.07	3178712.68
105	456691.56	3178713.2
106	456704.42	3178715.49
107	456752.73	3178729.28
108	456763.65	3178733.13
95	456778.28	3178745.16

Таблица 49

**ОПИСАНИЕ
местоположения границ
территориальной зоны
С-3 номер 27:23-7.321**

Обо- значение характерных точек границ	Координаты, м		План границ объекта
	Х	у	
1	2	3	4
1	466444.71	3176470.57	не приво- дится

2	466498.53	3176470.48
3	466499.26	3176433.68
4	466572.51	3176432.73
5	466607.88	3176432.79
6	466608.45	3176425.28
7	466610.23	3176382.63
8	466612.77	3176321.98
9	466612.8	3176321.38
10	466600.53	3176321.36
11	466594.31	3176321.97
12	466517.18	3176333.24
13	466490.36	3176337.89
14	466420.15	3176347.82
15	466415.56	3176355.19
16	466421.16	3176434.43
17	466444.52	3176434.35
1	466444.71	3176470.57
18	456620.47	3178885.48
19	456701.6	3178831.88
20	456735.11	3178801.02
21	456776.36	3178799.74
22	456778.28	3178745.16
23	456763.65	3178733.13
24	456752.73	3178729.28
25	456704.42	3178715.49
26	456691.56	3178713.2
27	456686.07	3178712.68
28	456670.87	3178712.64
29	456659.61	3178714.89
30	456582.29	3178745.66
31	456589.03	3178824.25
18	456620.47	3178885.48
32	446467.83	3179687.2
33	446490.98	3179681.12
34	446631.52	3179615.89
35	446659.32	3179527.02
36	446713.71	3179569.99
37	446723.89	3179558.88
38	446724.39	3179558.6
39	446745.52	3179546.76
40	446794.28	3179512.6
41	446810.18	3179522.69
42	446824.65	3179531.88
43	446825.32	3179531.79
44	446827.48	3179530.32
45	446833.22	3179527.1
46	446839.22	3179524.37
47	446845.39	3179522.15
48	446863.76	3179519.17
49	446871.91	3179517.59
50	446876.42	3179516.34
51	446880.81	3179514.76
52	446822.64	3179483.67
53	446804.7	3179470.47
54	446877.28	3179361.17
55	446853.63	3179348.43
56	446791.57	3179327.73
57	446666.03	3179307.11
58	446628.62	3179291.36
59	446597.15	3179276.15
60		

146	455004	3180787.83
147	454964.02	3180749.69
148	454954.27	3180726.34
149	454952.04	3180710.89
150	454949.51	3180650.24
151	454944.06	3180621.36
152	454931.25	3180587.85
153	454890.55	3180588.76
154	454867.69	3180577.97
155	454850.89	3180543.81
156	454841.05	3180505.42
157	454795.91	3180519.36
158	454763.45	3180529.39
159	454750.4	3180543.73
160	454733.81	3180563.72
161	454658.96	3180651.92
162	454654.67	3180656.71
163	454605.29	3180696.27
164	454541.86	3180821.53
165	454491.4	3180795.98
166	454544.51	3180901.7
167	454556.92	3180929.25
168	454590.04	3180920.44
169	454743.16	3180903.51
170	454897.99	3180914.81
143	455084.56	3180956.05

171	451860.25	3182608.26
172	451867.66	3182606.56
173	452042.62	3182577.76
174	452046.57	3182571.63
175	452039.43	3182528.89
176	452032.15	3182485.24
177	452028.62	3182464.09
178	452029.43	3182457.22
179	451841.09	3182490.29
171	451860.25	3182608.26
180	454090.79	3186254.83
181	454091.29	3186235
182	454094	3186139
183	453867.22	3186133.41
184	453845.4	3186136.62
185	453845.36	3186141.87
186	453847.81	3186251.07
180	454090.79	3186254.83

Таблица 63

**ОПИСАНИЕ
местоположения границ
территориальной зоны Ц-2-
1 номер 27:23-7.462**

Обо- значение характерных точек границ	Координаты, м		План границ объекта
	X	Y	
1	2	3	4
1	462096.65	3176517.74	не при- водится
2	462295.44	3176450.33	
3	462316.87	3176444.29	
4	462287.03	3176333.23	
5	462281.37	3176312.1	
6	462276.81	3176295.17	
7	462252.00	3176302.20	
8	462246.5	3176283.99	
9	462168.14	3176307.8	
10	462055.12	3176342.52	
11	462071.09	3176404.76	
12	462065.95	3176450.75	
13	462075.4	3176451.28	
1	462096.65	3176517.74	
14	462020.64	3178228.20	
15	462035.11	3178227.35	
16	462062.09	3178223.8	
17	462141.5	3178212.64	

18	462276.53	3178193.66
19	462347.71	3178182.67
20	462426.75	3178169.78
21	462578.84	3178143.67
22	462790.04	3178108.72
23	462846.59	3178100.43
24	462848.43	3178100.15
25	462854.71	3178099.24
26	462859.29	3178098.58
27	462907.04	3178091.23
28	463087.99	3178063.36
29	463253.52	3178037.85
30	463281.99	3178033.47
31	463328.09	3178026.2
32	463489.73	3178000.75
33	463501.82	3177998.85
34	463520.43	3177995.93
35	463914.75	3177933.74
36	464169.1	3177893.65
37	464210.53	3177896.92
38	464541.77	3177848.72
39	464638.32	3177835.72
40	464718.95	3177823.32
41	464874.54	3177799.34
42	464978.16	3177784.31
43	465212.71	3177750.27
44	465235.49	3177747
45	465355.95	3177729.74
46	465351.34	3177696.6
47	465339.78	3177698.32
48	465279.97	3177707.25
49	465291.18	3177694.23
50	465309.55	3177673.82
51	465298.3	3177636.39
52	465281.33	3177579.87
53	464965.54	3177631.37
54	464947.75	3177634.27
55	464768.31	3177663.54
56	464719.12	3177671.56
57	464651.47	3177682.59
58	464640.59	3177684.36
59	464619.88	3177687.74
60	464571.41	3177695.64
61	464569.42	3177695.97
62	464551.88	3177698.84
63	464554.56	3177719.58
64	464512.85	3177725.76
65	464482.21	3177730.3
66	464480.08	3177730.61
67	464450.96	3177734.79
68	464442.06	3177735.33
69	464433.14	3177735.16
70	464427.01	3177734.58
71	464411.8	3177750.48
72	464401.84	3177748.02
73	464392.1	3177744.83
74	464382.62	3177740.93
75	464374.26	3177736.73
76	464370.35	3177734.15
77	464359.64	3177724.9
78	464349.25	3177714.12
79	464339.88	3177702.48
80	464331.57	3177690.06
81	464324.38	3177676.9
82	464318.78	3177663.86
83	464313.86	3177650.54
84	464309.78	3177637.66
85	464306.16	3177624.76
86	464305.82	3177623.37
87	464302.94	3177611.75
88	464300.14	3177598.66
89	464297.77	3177585.48
90	464295.82	3177572.23
91	464294.29	3177558.92
92	464293.18	3177545.5
93	464292.65	3177532.71

94	464280.64	3177274.85
95	464271.55	3177264.68
96	464268.25	3177265.23
97	464267.92	3177242.45
98	464318.19	3177227.92
99	464319.95	3177208.66
100	464300.4	3177164.53
101	464297.89	3177158.86
102	464298.15	3177127.73
103	464303.19	3177122.04
104	464304.31	3177062.17
105	464305.16	3177029.86
106	464296.12	3177029.81
107	464285.12	3177029.56
108	464285.37	3177018.31
109	464285.41	3177016.56
110	464285.66	3177005.31
111	464289.86	3176972.87
112	464289.34	3176953.5
113	464307.61	3176908.19
114	464308.99	3176826.36
115	464302.22	3176826.02
116	464302.28	3176822.13
117	464303.07	3176775.53
118	464303.31	3176768.79
119	464305.1	3176652.81
120	464297.86	3176652.52
121	464301.45	3176496.62
122	464321.29	3176497.26
123	464321.69	3176480.96
124	464322.26	3176455.35
125	464323.25	3176410.57
126	464320.51	3176384.71
127	464321.37	3176342.43
128	464324.68	3176333.43
129	464312.06	3176297.7
130	464429.76	3176300.34
131	464436.48	3176301.07
132	464542.77	3176306.67
133	464549.15	3176296.01
134	464560.47	3176296.26
135	464570.7	3176296.76
136	464580.7	3176296.98
137	464626.87	3176285.39
138	464672.95	3176283.43
139	464709.83	3176271.34
140	464759.54	3176239.11
141	464871.58	3176166.02
142	464923.68	3176131.04
143	464959.89	3176117.67
144	465161.47	3176051.17
145	465184.25	3176105.18
146	465186.93	3176115.55
147	465293.22	3176088.67
148	465322.74	3176199.5
149	465329.96	3176226.66
150	465403.8	3176228.4
151	465407.52	3176231.77
152	465411.15	3176229.75
153	465411.58	3176217.11
154	465429.76	3176206.08
155	465430.17	3176201.17
156	465433.27	3176201.09
157	465436.97	3176201.17
158	465436.8	3176208.92
159	465436.58	3176218.67
160	465488.9	3176218.59
161	465500.69	3176232.72
162	465502.29	3176233.47
163	465509.48	3176225.88
164	465531.03	3176203.25
165	465547.39	3176216.12
166	465543.07	3176221.21
167	465552.93	3176229.54
168	465665.48	3176237.23
169	465711.72	3176233.34

170	465742.03	3176260.3
171	465774.18	3176286.41
172	465841.2	3176340.83
173	465834.8	3176358.42
174	465925.16	3176423.36
175	466026.93	3176457.82
176	466032.22	3176481.74
177	466048.78	3176512.18
178	466069.42	3176513.74
179	466095.5	3176518.46
180	466113.06	3176519.2
181	466175.99	3176509.94
182	466258.98	3176497
183	466272.06	3176497.99
184	466298.24	3176513.72
185	466345.37	3176532.33
186	466381.89	3176545.8
187	466412.64	3176557.49
188	466478.36	3176566.77
189	466523.39	3176569.97
190	466580.1	3176571.24
191	466620.89	3176568.27
192	466664.26	3176558.59
193	466719.95	3176540.47
194	466740.36	3176538.5
195	466773.8	3176545.09
196	466863.06	3176569.74
197	466876.91	3176573.56
198	466995.81	3176601.42
199	467021.24	3176605.84
200	467046.14	3176616.52
201	467084.48	3176619.61
202	467114.83	3176616.3
203	467131.57	3176613.66
204	467144.76	3176613.24
205	467157.61	3176615.22
206	467174.71	3176610.14
207	467183.06	3176635.72
208	467201.78	3176668.33
209	467222.83	3176656.2
210	467247.6	3176662.79
211	467364.81	3176701.94
212	467372.86	3176703.77
213	467370.41	3176716.53
214	467376.8	3176724.6
215	467380.86	3176729.25
216	467397.68	3176726.66
217	467400.18	3176729.31
218	467398.05	3176731.46
219	467402.52	3176736.5
220	467409.79	3176744.45
221	467426.14	3176729.85
222	467432.64	3176717.52
223	467445.93	3176720.27
224	467464.16	3176750.51
225	467497.63	3176756.95
226	467505.1	3176758.62
227	467507.15	3176823.19
228	467543.49	3176831.01
229	467548.3	3176840.13
230	467556.34	3176842.15
231	467562.04	3176847.15
232	467615.23	3176862.56
233	467641.57	3176834.7
234	467654.55	3176858
235	467684.91	3176836.95
236	467681.44	3176832.6
237	467664.12	3176810.89
238	467678.87	3176795.3
239	467693.26	3176780.0

322	467001.77	3176278.12	398	465876.59	3176122.09	474	465433	3175634.83	550	464526.8	3175728.78	626	463120.71	3176136.21
323	466999.38	3176289.35	399	465870.25	3176116.58	475	465420.19	3175647.74	551	464530.71	3175725.83	627	463221.14	3176230.72
324	467000.72	3176289.63	400	465850.24	3176102.07	476	465417.6	3175644.85	552	464531.35	3175725.29	628	463263.63	3176275.4
325	466996.88	3176307.65	401	465856.97	3176083.7	477	465413.81	3175640.98	553	464531.34	3175725.23	629	463177.28	3176390.93
326	466995.81	3176311.34	402	465852.77	3176082.31	478	465397.33	3175624.84	554	464502.6	3175690.65	630	463122.38	3176468.28
327	466910.4	3176290.19	403	465838.72	3176075.19	479	465389.4	3175616.79	555	464492.97	3175697.92	631	463023.9	3176598.03
328	466905.42	3176285.7	404	465828.43	3176068.74	480	465382.05	3175610.33	556	464482.87	3175704.79	632	463007.93	3176615.36
329	466900.68	3176283.96	405	465823.05	3176065.57	481	465371.03	3175607.89	557	464472.45	3175711.16	633	462938.62	3176617.56
330	466851.18	3176267.96	406	465800.99	3176050.21	482	465349.2	3175583.9	558	464461.73	3175717.02	634	462750.75	3176616.02
331	466825.24	3176258.16	407	465788.55	3176041.56	483	465363.1	3175571.65	559	464450.73	3175722.34	635	462566.7	3176610.82
332	466828.01	3176240.98	408	465782.71	3176050.24	484	465380.62	3175554.67	560	464439.48	3175727.1	636	462551.69	3176609.67
333	466807.2	3176228.03	409	465764.03	3176037.01	485	465390.44	3175545.09	561	464354.97	3175745.92	637	462552.74	3176572.38
334	466792.19	3176221.75	410	465745.1	3176023.55	486	465394.51	3175541.78	562	464299.13	3175756.7	638	462559.29	3176337.84
335	466795.8	3176201.94	411	465734.75	3176015.85	487	465397.95	3175537.72	563	464253.66	3175765.47	639	462560.4	3176283.07
336	466787.81	3176199.99	412	465732.28	3176014.15	488	465381.8	3175520.26	564	464183.15	3175779.08	640	462560.86	3176259.78
337	466752.62	3176195.37	413	465729.66	3176012.3	489	465385.58	3175516.47	565	464184.38	3175751.01	641	462562.41	3176183
338	466733.9	3176213.96	414	465726.66	3176010.17	490	465412.61	3175488.83	566	464108.66	3175749.14	642	462544.08	3176182.96
339	466723.69	3176214.33	415	465723.34	3176007.83	491	465421.22	3175497.62	567	464093.76	3175751.43	643	462492	3176181.79
340	466716.9	3176213.78	416	465722.68	3176007.41	492	465437.26	3175480.38	568	464085.19	3175814.85	644	462489.63	3176190.71
341	466717.03	3176207.58	417	465720.49	3176005.78	493	465432.04	3175475.99	569	464081.64	3175841.15	645	462477.27	3176241.45
342	466683.88	3176204.93	418	465721.02	3176005.04	494	465414.48	3175459.58	570	464075.02	3175890.08	646	462465.93	3176292.41
343	466606.32	3176228.11	419	465718.17	3176003.01	495	465406.66	3175455.31	571	464083.74	3175891.6	647	462460.56	3176319.15
344	466590.67	3176229.62	420	465715.33	3176000.96	496	465384.17	3175432.2	572	464079.32	3175941.77	648	462457.39	3176334.87
345	466573.88	3176230.62	421	465713.82	3175994.14	497	465412.86	3175397.73	573	464076.9	3175969.1	649	462457.03	3176336.66
346	466532.29	3176229.45	422	465711.26	3175988.82	498	465374.26	3175354.01	574	464007.38	3175960.97	650	462456.65	3176338.56
347	466489.37	3176233.86	423	465700.07	3175965	499	465225.63	3175497.57	575	464021.5	3175942.6	651	462455.64	3176343.62
348	466479.91	3176236.94	424	465699.43	3175963.24	500	465067.52	3175644.35	576	464026.71	3175923.06	652	462446.39	3176395
349	466429.51	3176245.26	425	465698.71	3175961.24	501	465059	3175654.03	577	464018.55	3175896.98	653	462438.2	3176446.58
350	466403.86	3176249.08	426	465689.07	3175966.19	502	465082.53	3175678.08	578	464047.58	3175880.11	654	462431.05	3176498.3
351	466401.17	3176228.99	427	465685.58	3175965.84	503	465127.71	3175724.26	579	464051.68	3175840.6	655	462424.96	3176550.17
352	466349.69	3176236.23	428	465660.13	3175965.28	504	465124.35	3175730.62	580	464054.79	3175810.47	656	462419.94	3176602.14
353	466348.23	3176228.04	429	465635.29	3175923.3	505	465116.36	3175745.46	581	463962.83	3175799.76	657	462415.95	3176654.5
354	466292.48	3176237.83	430	465651.59	3175911.9	506	465100.9	3175768.97	582	463946.95	3175752.42	658	462415.32	3176668.36
355	466280.05	3176240.94	431	465653.54	3175910.56	507	465099.73	3175770.75	583	463795.08	3175655.52	659	462412.46	3176730.92
356	466274.67	3176244.04	432	465677.1	3175894.44	508	465098.06	3175773.28	584	463795.16	3175674.49	660	462390.41	3176757.26
357	466268.68	3176245.94	433	465692.2	3175884.12	509	465089.8	3175777.87	585	463779.03	3175702.04	661	462393.21	3176799.67
358	466190.61	3176258.81	434	465697.28	3175884.32	510	465075.55	3175799.48	586	463798.35	3175718.42	662	462470.73	3176794.53
359	466158.91	3176264.34	435	465713.32	3175872.29	511	465074.28	3175800.12	587	463766.29	3175812.69	663	462546.99	3176790.57
360	466153.34	3176262.81	436	465727.1	3175862.04	512	465068.54	3175808.47	588	463763.81	3175818.49	664	462727.54	3176780.01
361	466146.95	3176262.36	437	465736.87	3175856.41	513	465073.05	3175811.31	589	463806.47	3175838.53	665	462824.93	3176777.55
362	466135.02	3176270.05	438	465741.71	3175853.72	514	465062.66	3175827.08	590	463857.29	3175862.42	666	462820.25	3176873
363	466125.53	3176266.8	439	465738.9	3175848.99	515	465040.39	3175860.95	591	463905.59	3175889.08	667	462815.33	3176985.17
364	466114.6	3176262.68	440	465754.61	3175838.81	516	465013.55	3175901.74	592	463947.93	3175922.62	668	462824.85	3176984.87
365	466104.07	3176258.7	441	465807.15	3175805.2	517	465004.45	3175915.59	593	463986.4	3175972.33	669	462854.63	3176982.76
366	466095.63	3176255.51	442	465823.13	3175803.9	518	464996.68	3175929.65	594	464015.27	3176034.64	670	462900.57	3176983.07
367	466095.4	3176255.42	443	465861.38	3175801.48	519	464988.5	3175943.49	595	464027.67	3176086.41	671	462903.56	3176983.08
368	466100.96	3176243.75	444	465893.01	3175796.57	520	464980.01	3175957.13	596	464032.1	3176104.91	672	462907.05	3176983.06
369	466092.14	3176240.01	445	465894.54	3175794.84	521	464971.21	3175970.57	597	464041.89	3176145.75	673	462913.81	3176982.9
370	466079.98	3176235.17	446	465900.71	3175794.46	522	464962.1	3175983.81	598	464058.3	3176270.01	674	462911.58	3177095.8
371	466081.62	3176231.52	447	465926.38	3175792.2	523	464952.69	3175996.83	599	464034.86	3176275.86	675	462908.42	3177227.56
372	466069.97	3176225.31	448	465933.36	3175751.44	524	464943.59	3176008.83	600	464029.53	3176276.07	676	462917.54	3177227.72
373	466068.16	3176228.42	449	465942.41	3175727.64	525	464942.99	3176009.64	601	463994.68	3176277.3	677	462921.46	3177227.65
374	466067.28	3176227.88	450	465954.51	3175695.84	526	464932.99	3176022.21	602	463975.6	3176276.28	678	463007.06	3177225.8
375	466059.43	3176240.45	451	465952.24	3175687.93	527	464922.71	3176034.56	603	463948.16	3176274.81	679	463430.95	3177215.14
376	466055.8	3176247.88	452	465930.73	3175653.9	528	464912.14	3176046.67	604	463835.91	3176269.96	680	463410.73	3177093.88
377	466047.43	3176265.03	453	465845.59	3175715.46	529	464901.3	3176058.53	605	463804.16	3176268.55	681	463390.31	3177003.27
378	466042.9	3176262.69	454	465830.93	3175726.06	530	464890.19	3176070.14	606	463676.55	3176262.88	682	463390.1	3176999.17
379	466024.88	3176253.4	455	465781.55	3175757.5	531	464878.82	3176081.49	607	463623.62	3176260.53	683	463383.52	3176974.24
380	466022.42	3176252.14	456	465756.5	3175773.68	532	464871.87	3176088.12	608	463575.22	3176263.52	684	463383.45	3176973.86
381	466021.94	3176251.88	457	465748.05	3175763.79	533	464867.19	3176092.58	609	463533.61	3176275.96	685	463364.53	3176878.27
382	465999.87	3176241.13	458	465725.28	3175735.52	534	464855.32	3176103.39	610	463488.36	3176308.54	686	463356.78	3176836.37
383	466004.07	3176232.73	459	465721.9	3175731.3	535	464843.19	3176113.94	611	463428.84	3176248.89	687	463355.69	3176830.45
384	466008.14	3176224.56	460	465713.84	3175722.27	536	464830.82	3176124.2	612	463371.48	3176184.78	688	463355.61	3176830.05
385	466013.95	3176214.34	461	465710.05	3175722.7	537	464818.23	3176134.17	613	463374.94	3176056.32	689	463346.95	3176815.46
386	466002.58	3176207.47	462	465689.79	3175735.49	538	464805.4	3176143.85	614	463413.88	3175968.17	690	4632	

702	463666.4	3176433.22
703	463691.54	3176439.96
704	463720.4	3176441.74
705	463828.04	3176440.43
706	463853.81	3176438.07
707	463881.85	3176434.33
708	463888.72	3176425.3
709	463959.09	3176418.08
710	463990.11	3176417.6
711	464000.72	3176419.66
712	464051.47	3176411.13
713	464054.32	3176444.25
714	464066.25	3176528.7
715	464068.13	3176571.38
716	464071.36	3176629.39
717	464073.34	3176698.89
718	464077.4	3176767.92
719	464078.12	3176782.34
720	464078.64	3176803.41
721	464081.01	3176830.24
722	464085.32	3176855.9
723	464088.23	3176873.03
724	464087.45	3176875.37
725	464085.35	3176877.59
726	464083.77	3176879.09
727	464081.79	3176880.49
728	464070.91	3176884.46
729	464072.34	3176905.16
730	464073.18	3176905.51
731	464075.3	3176905.94
732	464086.89	3176906.91
733	464087.83	3176907.16
734	464088.33	3176907.93
735	464091.42	3176930.19
736	464095.45	3176958.94
737	464100.8	3176995.94
738	464105.61	3177032.12
739	464051.66	3177032.8
740	464014.69	3177035.73
741	463981.79	3177038.3
742	463951.71	3177041.43
743	463927.8	3177045.52
744	463913.06	3177045.81
745	463905.3	3177045.55
746	463882.43	3177050.49
747	463861.12	3177062.52
748	463847.29	3177066.47
749	463804.97	3177066.29
750	463804.66	3177040.63
751	463793.44	3177041.18
752	463656.12	3177049.86
753	463653.04	3177016.58
754	463651.99	3176996.51
755	463613.16	3176998.14
756	463612.41	3176990.45
757	463601.5	3176989.47
758	463601.03	3177049.34
759	463632.56	3177308.2
760	463441.27	3177393.44
761	463431.97	3177397.62
762	463143.95	3177557.32
763	463014.27	3177607.51
764	462899.22	3177639.98
765	462853.94	3177660.06
766	462672.82	3177694.76
767	462632.61	3177703.7
768	462580.8	3177702.74
769	462561.52	3177705.15
770	462519.35	3177701.8
771	462459.82	3177705.37
772	462445.6	3177708.9
773	462312.98	3177704.2
774	462259.83	3177713.85
775	462223.74	3177705.03
776	462227.05	3177723.3
777	462234.35	3177763.78

778	462236.23	3177768.93
779	462241.15	3177800.44
780	462246.79	3177836.57
781	462251.8	3177868.62
782	462259.59	3177904.81
783	462263.26	3177932.2
784	462266.42	3177952.78
785	462267.62	3177962.77
786	462270.15	3177976.96
787	462252.16	3177981.78
788	462202.32	3177995.74
789	462116.25	3178019.84
790	462087.95	3178032.11
791	462060.66	3178035.9
792	462021.92	3178041.29
793	462006.99	3178043.04
794	461993.36	3178044.06
795	462001.19	3178100.44
796	462012.06	3178178.94
14	462020.64	3178228.2
797	466444.71	3176470.57
798	466498.53	3176470.48
799	466499.26	3176433.68
800	466572.51	3176432.73
801	466607.88	3176432.79
802	466608.45	3176425.28
803	466610.23	3176382.63
804	466612.77	3176321.98
805	466612.8	3176321.38
806	466600.53	3176321.36
807	466594.31	3176321.97
808	466517.18	3176333.24
809	466490.36	3176337.89
810	466420.15	3176347.82
811	466415.56	3176355.19
812	466421.16	3176434.43
813	466444.52	3176434.35
797	466444.71	3176470.57

Таблица 79

**ОПИСАНИЕ
местоположения границ
территориальной зоны ЦО-В
номер 27:23-7.259**

Обо- значение характерных точек границ	Координаты, м		План границ объекта
	Х	у	
1	2	3	4
1	454329.94	3181551.81	не при- водится
2	454338.17	3181544.19	
3	454411.25	3181473.62	
4	454417.24	3181465.91	
5	454419.14	3181460.14	
6	454419.26	3181454.83	
7	454415.84	3181449.2	
8	454351.48	3181362.56	
9	454319.91	3181322.1	
10	454319.47	3181319.24	
11	454318.26	3181317.18	
12	454314.53	3181310.48	
13	454420.27	3181202.31	
14	454417.19	3181195.71	
15	454417.32	3181189.9	
16	454383.48	3181141.94	
17	454385.29	3181137.54	
18	454389.49	3181127.88	
19	454389.24	3181126.83	
20	454387.34	3181118.15	
21	454387.33	3181118.14	
22	454392.2	3181112.02	
23	454459.66	3181081.93	
24	454463.94	3181073.2	
25	454438.36	3181000.36	
26	454422.48	3181006.91	

27	454352.33	3181037.64
28	454328.25	3180948.85
29	454300.82	3180798.72
30	454282.88	3180740.23
31	454201.62	3180575.12
32	454120.84	3180422.54
33	454095.63	3180385.67
34	454113.97	3180376.63
35	454109.55	3180367.66
36	454088.53	3180377.92
37	454069.69	3180353.12
38	454037.88	3180375.79
39	454032.37	3180368.21
40	454059.5	3180337.58
41	454316.61	3180154.52
42	454503.7	3180093.2
43	454550.16	3180066.24
44	454556.51	3180074.54
45	454571.03	3180066.81
46	454567.46	3180090.64
47	454586.49	3180138.79
48	454616.04	3180114.86
49	454622.22	3180116.06
50	454628.45	3180116.83
51	454634.74	3180117.16
52	454641.02	3180117.06
53	454647.29	3180116.51
54	454653.5	3180115.52
55	454659.63	3180114.1
56	454665.64	3180112.27
57	454668.76	3180111.34
58	454669.47	3180107.55
59	454685.35	3180101.08
60	454687.97	3180100.06
61	454689.24	3180099.56
62	454689.72	3180099.38
63	454691.29	3180099.1
64	454693.46	3180098.72
65	454693.8	3180098.66
66	454697.08	3180097.13
67	454707.47	3180092.29
68	454724.4	3180084.39
69	454733.05	3180080.36
70	454736.89	3180078.57
71	454737.22	3180078.41
72	454755.58	3180073.26
73	454762.9	3180071.2
74	454769.34	3180069.39
75	454769.56	3180069.33
76	454780.57	3180074.43
77	454785.03	3180080.01
78	454788.03	3180083.76
79	454788.46	3180084.29
80	454793.89	3180093.43
81	454797.93	3180099.66
82	454802.47	3180106.66
83	454810.12	3180106.5
84	454811.08	3180103.61
85	454835.8	3180093.96
86	454842.16	3180073.26
87	454843.43	3180057.42
88	454844.04	3180056.83
89	454848.29	3180052.66
90	454860.45	3180050.02
91	454872.65	3180047.53
92	454884.88	3180045.18
93	454897.13	3180043
94	454909.41	3180040.96
95	454921.72	3180039.07
96	454934.06	3180037.33
97	454946.41	3180035.75
98	454958.77	3180034.33
99	454970.35	3180033.13
100	454997.67	3180027.52
101	455007.8	3180029.47
102	455047.28	3180028.39

103	455080.87	3180026.73
104	455085.44	3180026.56
105	455121.28	3180025.22
106	455120.01	3180029.88
107	455120.81	3180035.19
108	455122.97	3180042.18
109	455127.72	3180042.63
110	455136.08	3180044.66
111	455143.97	3180043.7
112	455147.33	3180029.95
113	455149.27	3180023.35
114	455151.26	3180016.56
115	455164.1	3180016.08
116	455183.6	3180014.96
117	455233.57	3180011.1
118	455246.81	3180009.81
119	455265.2	3180008.02
120	455261.87	3180000.89
121	455244.25	3179970.27
122	455250.95	3179965.82
123	455236.87	3179939.83
124	455259.97	3179934.21
125	455279.58	3179920.34
126	455276.93	3179916.48
127	455274.35	3179916.41
128	455271.76	3179914.46
129	455270.83	3179911.34
130	455271.68	3179908.87
131	455222.27	3179836.97
132	455210.44	3179818.45
133	455208.91	3179815.83
134	455205.11	3179814.61
135	455245.73	3179749.86
136	455236.98	3179727.91
137	455242.78	3179723.73
138	455267.61	3179696.18
139	455313.87	3179638.38
140	455317.63	3179633.68
141	455319.91	3179630.32
142	455331.45	3179616.3
143	455331.93	3179613.79
144	455350.56	3179592.81
145	455355.27	3179586.69
146	455396.11	3179614.08
147	455402.04	3179617.96
148	455410.74	3179614.02
149	455424.47	3179611.13
150	455431.28	3179611.14
151	455441.06	3179612.96
152	455443.32	3179614.09
153	455490.49	3179607.64
154	455495.17	3179599.74
155	455494.81	3179553.18
156	455495.06	3179542.12
157	455504.07	3179537.42
158	455504.54	3179516.42
159	455448.18	3179520.63
160	455442.21	3179522.06
161	455439.77	3179507.77
162	455435.61	3179483.33
163	455434.89	3179478.01
164	455430.39	3179482.59
165	455377.86	3179418.17
166	455279.38	3179294.66
167	455226.54	3179255.44
168	455206.1	3179272.12
169	455197.3	3179278.91
170	455149.71	3179306.32
171		

255	453665.89	3179816.79
256	453661.04	3179820.6
257	453643.01	3179833.52
258	453686.63	3179887.03
259	453689.06	3179935.5
260	453689	3179939.51
261	453679.34	3179954.96
262	453658.41	3179969.5
263	453644.13	3179977.03
264	453607.76	3179988.52
265	453533.41	3180007.21
266	453517.5	3179982.64
267	453501.02	3179958.59
268	453465.58	3179982.28
269	453439.78	3179989.1
270	453417.31	3179990.82
271	453405	3179990.36
272	453378.72	3179978.25
273	453364.19	3179962
274	453314.12	3179899.46
275	453302.4	3179842.07
276	453265.84	3179772.82
277	453211.29	3179697.78
278	453203.37	3179689.5
279	453192.83	3179682.36
280	453179.2	3179678.95
281	453164.19	3179679.31
282	453150.29	3179683.4
283	453137.65	3179689.32
284	453116.13	3179703.25
285	453083.08	3179727.02
286	453064.09	3179735.29
287	453032.54	3179745.89
288	453027.13	3179746.46
289	452993.96	3179762.42
290	452977.65	3179775.86
291	452965.2	3179795.69
292	452951.29	3179814
293	452935.66	3179828.24
294	452910.57	3179849.9
295	452843.21	3179879.03
296	452827.04	3179884.52
297	452808.04	3179884.42
298	452798.15	3179879.19
299	452731.6	3179778.84
300	452728.2	3179773.68
301	452715.69	3179764.63
302	452688.61	3179794.59
303	452664.13	3179828.86
304	452614.17	3179915.57
305	452585.05	3179929.22
306	452582.46	3179932.77
307	452564.64	3179938.17
308	452561.88	3179940.41
309	452554.86	3179950.16
310	452552.44	3179926.57
311	452538.69	3179914.48
312	452509.07	3179843.74
313	452473.3	3179866.41
314	452437.52	3179889.08
315	452430.86	3179893.14
316	452430.72	3179892.94
317	452430.33	3179887.2
318	452433.32	3179879.82
319	452435.26	3179873.54
320	452434.83	3179869.59
321	452429.87	3179865.8
322	452422.17	3179865.97
323	452415.11	3179872.06
324	452412.16	3179881.48
325	452395.45	3179890.35
326	452387.38	3179895.21
327	452381.19	3179900.72
328	452365.6	3179910.31
329	452359.63	3179913.82
330	452347.87	3179925.39

331	452342.17	3179931.63
332	452336.5	3179940.91
333	452324.17	3179954.66
334	452317.34	3179962.07
335	452315	3179965.63
336	452269.74	3180021.2
337	452247.49	3180061.56
338	452208.62	3180074.57
339	452175.19	3180047.57
340	452171.4	3180047.52
341	452168.28	3180047.97
342	452160.38	3180050.14
343	452146.18	3180054.57
344	452128.7	3180060.86
345	452013.99	3180054.47
346	451969.1	3180067.64
347	451928.99	3180067.34
348	451849.97	3180077.21
349	451792.8	3180070.63
350	451790.71	3180080.81
351	451779.33	3180085.89
352	451718.41	3180095.98
353	451712.56	3180080.53
354	451708.15	3180073.66
355	451701.88	3180070.28
356	451696.17	3180069.09
357	451666.66	3180072.66
358	451656.66	3180072.35
359	451647.67	3180085.96
360	451642.06	3180086.67
361	451628.95	3180075.34
362	451614.11	3180075.38
363	451402.31	3180065.19
364	451394.36	3180136
365	451393.54	3180143.26
366	451391.11	3180160.39
367	451376.6	3180262.49
368	451369.7	3180311.02
369	451380.6	3180361.69
370	451388.31	3180397.51
371	451360.34	3180440.28
372	451356.56	3180446.06
373	451330.55	3180485.85
374	451330.46	3180485.97
375	451277.56	3180566.84
376	451269.66	3180595.44
377	451276.15	3180599.11
378	451267.28	3180613.7
379	451259	3180610.3
380	451231.33	3180649.54
381	451293.03	3180679.58
382	451301.62	3180682.72
383	451312.12	3180686.56
384	451341.72	3180668.2
385	451390.68	3180681.42
386	451466.79	3180703.26
387	451628.34	3180712.88
388	451814.35	3180682.12
389	452415.26	3180446.76
390	452660.38	3180347.31
391	452902.52	3180263.48
392	453105.4	3180175.85
393	453120.65	3180190.02
394	453126.2	3180198.46
395	453162.13	3180253.23
396	453191.08	3180297.21
397	453224.72	3180348.29
398	453225.92	3180348.35
399	453225.88	3180350.05
400	453230.17	3180356.63
401	453242.27	3180374.93
402	453242.32	3180374.93
403	453285.64	3180378.31
404	453291.45	3180387.01
405	453305.94	3180412.93
406	453299.61	3180421.98

407	453281.57	3180434.96
408	453284.87	3180441.65
409	453291.07	3180449.42
410	453295.95	3180446.38
411	453309.87	3180436.69
412	453316.43	3180465.65
413	453317.25	3180477.49
414	453318.2	3180478.51
415	453321.42	3180490.06
416	453323.74	3180500.4
417	453327.07	3180504.22
418	453398.27	3180612.57
419	453407.46	3180626.56
420	453428.54	3180655.05
421	453249.35	3180823.88
422	453267.11	3180845
423	453275.03	3180860.4
424	453296	3180883.98
425	453298.87	3180881.32
426	453310.75	3180870.29
427	453315.56	3180874.7
428	453318.41	3180872.46
429	453326.58	3180881.09
430	453337.92	3180871.44
431	453418.76	3180793.64
432	453522.54	3180690.84
433	453571.56	3180738.27
434	453645.8	3180819.75
435	453660.96	3180809.3
436	453685.34	3180835.56
437	453718.77	3180871.06
438	453722.11	3180874.52
439	453740.46	3180894.07
440	453717.04	3180918.95
441	453719.7	3180923.74
442	453774.1	3180974.98
443	453759.34	3180990.67
444	453758.72	3180991.59
445	453756.95	3180993.54
446	453796.77	3181030.53
447	453824.45	3181008.52
448	453829.73	3181013.86
449	453830.99	3181012.64
450	453861.15	3181043.54
451	453872.34	3181055.01
452	453895.04	3181078.15
453	453903.16	3181086.46
454	453942.16	3181126.46
455	453945.87	3181129.95
456	453941.23	3181134.33
457	453983.07	3181176.76
458	454020.07	3181215.44
459	454016.55	3181218.88
460	454002.47	3181231.96
461	453968.4	3181265.12
462	453994.07	3181292.69
463	454002.27	3181283.97
464	454026.1	3181260.8
465	454080.58	3181315.94
466	454087.84	3181309.2
467	454090.96	3181312.77
468	454097.81	3181306.22
469	454121.88	3181330.27
470	454127.52	3181324.53
471	454138.55	3181335.63
472	454147.66	3181344.64
473	454151.98	3181348.94
474	454175.62	3181373.26
475	454178.38	3181376.09
476	454183.09	3181370.99
477	454184.54	3181372.51
478	454200.93	3181390.12
479	454200.71	3181414.95
480	454207.4	3181415.43
481	454262.5	3181412.16
482	454264.77	3181462.19

483	454266.38	3181462.11
484	454269.75	3181461.95
485	454298.61	3181460.58
486	454303.12	3181460.37
487	454326.87	3181459.24
488	454329.42	3181530.45
1	454329.94	3181551.81

Таблица 141

**ОПИСАНИЕ
местоположения границ
территориальной зоны КР
номер 27:23-7.80**

Обо- значение характерных точек границ	Координаты, м		План границ объекта
	X	Y	
1	2	3	4
1	468186.11	3177505.74	не при- водится
2	468212.09	3177533.79	
3	468203.94	3177545.47	
4	468186.28	3177568.65	
5	468203.4	3177579.24	
6	468212.53	3177568.47	
7	468222.34	3177556.71	
8	468224.6	3177553.99	
9	468240.57	3177564.53	
10	468256.99	3177575.42	
11	468269.58	3177582.93	
12	468276.85	3177587.46	
13	468275.64	3177589.01	
14	468290.97	3177597.91	
15	468301.06	3177603.8	
16	468306.41	3177596.29	
17	468311.69	3177587.99	
18	468336.78	3177601.05	
19	468339.73	3177601	
20	468338.94	3177602.58	
21	468328.17	3177619.29	
22	468354.8	3177635	
23	468365.07	3177617.44	
24	468366.03	3177616.06	
25	468382.4	3177604.02	
26	468426.07	3177629.59	
27	468438.46	3177636.82	
28	468478.79	3177660.4	
29	468499.93	3177668.7	
30	468524.71	3177695.49	
31	468583.65	3177773.44	
32	468602.05	3177797.77	
33	468622.73	3177824.85	
34	468641.16	3177848.94	
35	468647.77	3177866.57	
36	468647.27	3177882.15	
37	468647.2	3177891.91	
38	468643.25	3177930.94	
39	468641.28	3177952.05	
40	468636.16	3178006.72	
41	468628.69	3178086.85	
42	468627.12	3178103.7	
43	468630.23	3178140.5	
44	468637.74	3178195.75	
45	468623.44	3178203.4	
46	468447.16	3178200.41	
47	468321.7	3178200.81	
48	468199.25	3178208.19	
49	468140.01	3178215.17	

4	459734.94	3175896.41
5	459730.95	3175898.06
6	459718.25	3175866.43
7	459717.34	3175864.41
8	459715.4	3175859.45
9	459746.18	3175845.76
10	459730.15	3175808.63
11	459727.18	3175801.84
12	459589.29	3175862.3
13	459566.38	3175871.44
14	459551.13	3175856.39
15	459538.05	3175841.32
16	459515.74	3175790.71
17	459525.34	3175777.63
18	459552.63	3175765.62
19	459581.82	3175752.16
20	459561.71	3175695.7
21	459574.29	3175689.16
22	459582.43	3175686.08
23	459598.44	3175677.01
24	459608.57	3175671.54
25	459640.69	3175658.05
26	459654.75	3175651.41
27	459661.54	3175647.96
28	459665.41	3175645.94
29	459668.44	3175644.34
30	459673.39	3175641.76
31	459674.28	3175641.3
32	459727.86	3175614.76
33	459771.44	3175593.17
34	459781.29	3175588.3
35	459781.95	3175587.98
36	459820.16	3175569.06
37	459822.45	3175563.82
38	459822.42	3175563.22
39	459820.58	3175566.68
40	459726.35	3175612.19
41	459698.93	3175571.38
42	459732.89	3175548.07
43	459729.37	3175543.02
44	459695.56	3175566.19
45	459685.21	3175560.95
46	459681.72	3175561.07
47	459720.74	3175532.49
48	459721.32	3175533.51
49	459725.48	3175530.7
50	459722.59	3175525.83
51	459720.17	3175522.33
52	459713.48	3175512.82
53	459695.74	3175515.08
54	459688.29	3175516.06
55	459695.65	3175513.44
56	459743.3	3175509.52
57	459783.03	3175499.48
58	459802.14	3175495.75
59	459837.24	3175489.5
60	459856.5	3175487.14
61	459853.61	3175478.7
62	459914.42	3175468.64
63	459917.36	3175468.68
64	459935.05	3175453.67
65	459940	3175451.7
66	459944.52	3175450.79
67	459950.29	3175450.79
68	459954.63	3175452.16
69	459966.31	3175460.32
70	459971.25	3175463.19
71	459992.45	3175468.55
72	460017	3175471.19
73	460033.07	3175479.99
74	460043.04	3175475.89
75	460045.81	3175474.41
76	460074.98	3175462.9
77	460078.18	3175461.64
78	460080.07	3175465.58
79	460113.77	3175536.78

80	460127.66	3175570.88
81	460131.66	3175580.11
82	460133.45	3175584.68
83	460140.82	3175599.23
84	460121.78	3175611.06
85	460031.93	3175662.23
86	460034.06	3175667.34
87	460034.94	3175669.5
88	460043.63	3175691.09
89	460044.56	3175693.41
90	460045.86	3175696.65
91	460046.77	3175698.97
92	460047.71	3175701.3
93	460049.69	3175706.36
94	460054.84	3175719.37
95	460059.75	3175731.72
96	460052.26	3175735.92
97	460049.05	3175737.37
98	460042.6	3175740.07
99	460033.97	3175744.06
100	460026.88	3175748.6
101	460017.31	3175755.71
102	460016.74	3175765.67
103	459969.95	3175789.27
104	459910.26	3175816.97
105	459921.53	3175834
106	459912.89	3175841.34
107	459900.45	3175857.22
108	459904.27	3175861.85
109	459905.93	3175872.08
110	459917.52	3175879.87
111	459922.7	3175882.46
112	459919.34	3175888.41
113	459919.27	3175891.61
114	459911.22	3175905.23
115	459887.82	3175917.36
116	459877.26	3175917.36
117	459862.55	3175918.04
118	459855.08	3175922.66
119	459849.1	3175928.69
120	459836.28	3175927.41
121	459837	3175959.39
122	459804.92	3175975.77
123	459804.21	3175971.45
1	459775.64	3175983.57

Таблица 173

**ОПИСАНИЕ
местоположения границ
территориальной зоны
Ж-3 номер 27:23-7.474**

Обо- значение характерных точек границ	Координаты, м		План границ объекта
	X	Y	
1	2	3	4
1	460308.54	3176051.02	не при- водится
2	460317.53	3176049.16	
3	460329.97	3176046.29	
4	460323.2	3176033.63	
5	460331.17	3176028.81	
6	460321.97	3176011.96	
7	460308.84	3176018.58	
8	460302.49	3176023.07	
9	460291.97	3176003.89	
10	460264.46	3176025.78	
11	460258.86	3176027.84	
12	460257.16	3176031.52	
13	460251.41	3176030.19	
14	460252.72	3176025.92	
15	460249.96	3176022.34	
16	460256.09	3176017.42	
17	460255.27	3176015.7	
18	460253.26	3176013.1	
19	460237.35	3176024.52	

20	460218.98	3176009.4
21	460210.95	3175996.2
22	460169.32	3176010.07
23	460168.95	3176015.88
24	460170.8	3176027.6
25	460171.84	3176031.39
26	460205.52	3176032.69
27	460205.81	3176031.61
28	460233.48	3176034.21
29	460236.39	3176034.56
30	460258.24	3176040.23
31	460286.68	3176047.6
32	460292.87	3176049.8
33	460296.79	3176050.4
34	460299.23	3176050.53
35	460301.08	3176050.06
36	460303.79	3176050.83
37	460308.24	3176050.27
1	460308.54	3176051.02
38	459999.47	3176911.77
39	460044.26	3176907.62
40	460098.04	3176905.13
41	460093.72	3176856.46
42	460076.18	3176782.42
43	460056.68	3176692.35
44	460038.22	3176669.23
45	460034.7	3176664.84
46	459970.96	3176585.14
47	459942.48	3176548.02
48	459942.5	3176547.99
49	459915.54	3176508.71
50	459895.78	3176448.56
51	459888.89	3176427.62
52	459836.24	3176454.42
53	459826.37	3176459.34
54	459791.82	3176474.85
55	459781.41	3176481.16
56	459781.52	3176485.95
57	459755.44	3176487.6
58	459755.52	3176485.54
59	459745.07	3176485.36
60	459733.4	3176488.09
61	459715.02	3176495.74
62	459713.88	3176495.87
63	459713.46	3176491.52
64	459713.21	3176489.17
65	459638.46	3176503.46
66	459628.95	3176474.41
67	459625.81	3176476.12
68	459623.3	3176476.27
69	459587.21	3176480.3
70	459584.7	3176480.12
71	459500.44	3176496.29
72	459474.89	3176504.95
73	459505.89	3176558.3
74	459514.12	3176569.1
75	459519.36	3176587.06
76	459528.45	3176598.18
77	459532.91	3176601.93
78	459665.27	3176644.72
79	459733.96	3176622.79
80	459771.36	3176622.07
81	459776.4	3176615.95
82	459848.69	3176619.55
83	459851.21	3176632.5
84	459814.31	3176655.53
85	459791.11	3176673.26
86	459794.33	3176678.6
87	459794.32	3176678.61
88	459793.06	3176679.82
89	459766.89	3176702.84
90	459767.1	3176706.27
91	459767.23	3176708.29
92	459767.26	3176708.75
93	459768.12	3176710.08
94	459775.19	3176721.03
95	459775.22	3176721.09

96	459777.69	3176725.49
97	459809.26	3176742.86
98	459812.85	3176743.29
99	459821.55	3176741.63
100	459826.37	3176740.54
101	459826.28	3176740.06
102	459838.88	3176753.98
103	459847.08	3176749.76
104	459875.92	3176743.9
105	459882.95	3176787.38
106	459901.7	3176783.95
107	459907.76	3176782.84
108	459916.47	3176783.25
109	459946.23	3176784.7
110	459948.12	3176789.64
111	459956.72	3176785.74
112	459956.73	3176785.77
113	459956.73	3176785.9
114	459957.23	3176786.96
115	459979.68	3176840.35
116	459983.77	3176850.06
117	459989.02	3176848.69
118	459997.34	3176872.44
119	459991.71	3176873.28
38	459999.47	3176911.77
120	460273.33	3177014.91
121	460469.15	3176875.58
122	460488.52	3176867.5
123	460507.42	3176865
124	460529.07	3176884.51
125	460548.78	3176868
126	460559.1	3176858
127	460565.7	3176850.6
128	460564.89	3176848.41
129	460572.57	3176839.42
130	460573.54	3176838.04
131	460583.44	3176823.96
132	460593.45	3176809.69
133	460608.31	3176789.95
134	460609.75	3176790.65
135	460609.89	3176790.38
136	460610.63	3176788.85
137	460619.5	3176776.28
138	460600.28	3176765.57
139	460563.42	3176748.25
140	460537.7	3176734.65
141	460506.29	3176718.57
142	460440.94	3176692.38
143	460220.86	3176656.22
144	460160.19	3176651.76
145	460139.93	3176654.44
146	460141.71	3176723.48
147	460146.46	3176756.31
148	460149.17	3176775.02
149	460170.15	3176842.75
150	460169.04	3176888.33
151	460188.83	3176901.32
152	460193.36	3176921.06
153	460195.02	3176924.39
154	460214.28	3176950.24
155	460222.08	3176949.57
156	460252.55	3176989.95
120	460273.33	3177014.91

Таблица 184

**ОПИСАНИЕ
местоположения границ
территориальной зоны
Ж-3 номер 27:23-7.354**

Обо- значение характерных точек границ	Координаты, м		План границ объекта
	X	Y	
1	2	3	4

80	460031.98	3177743.16	
81	460040.63	3177731.43	
82	460040.94	3177730.96	
83	460043.23	3177727.46	
84	460050.17	3177718.45	
85	460050.18	3177718.44	
86	460052.9	3177714.9	
87	460054.94	3177712.12	
88	460055.9	3177710.81	
89	460059.23	3177706.56	
90	460059.25	3177706.54	
91	460065.11	3177699.06	
92	460068.59	3177693.54	
93	460075.95	3177682.83	
94	460079.97	3177676.99	
95	460089.07	3177664.66	
96	460099.38	3177672.12	
97	460100.54	3177670.61	
98	460110.62	3177657.47	
99	460112.85	3177653.87	
100	460115.08	3177650.26	
101	460122.92	3177646.67	
102	460123.39	3177646.02	
103	460135.31	3177626.9	
104	460122.36	3177618.69	
105	460122.48	3177617.19	
106	460135.4	3177602.06	
107	460136.12	3177601.15	
108	460148.11	3177585.82	
109	460153.88	3177578.75	
110	460159.18	3177571.34	
111	460164.19	3177565.34	
112	460171.53	3177555.7	
113	460176.69	3177548.82	
114	460180.46	3177543.85	
115	460186.47	3177534.07	
116	460189.03	3177530.91	
117	460194.1	3177524.63	
118	460211.22	3177536.31	
119	460212.23	3177535.88	
120	460214.42	3177533.46	
121	460218.97	3177536.85	
122	460221.82	3177532.81	
123	460233.67	3177542.65	
124	460314.99	3177443.67	
125	460348.36	3177401.46	
126	460390.03	3177431.54	
127	460445.77	3177371.87	
128	460503.27	3177351.15	
129	460545.14	3177322.45	
130	460696.49	3177429.3	
131	460716	3177395.83	
132	460763.68	3177325.65	
133	460809.39	3177259.93	
134	460810.63	3177258.22	
135	460826.54	3177237.15	
136	460857.51	3177196.14	
137	460888.08	3177156.14	
138	461043.83	3177264.44	
139	460992.24	3177346.84	
140	461004.74	3177361.92	
1	461071.11	3178032.67	

Таблица 198

**ОПИСАНИЕ
местоположения границ
территориальной зоны
К-1 номер 27:23-7.205**

Обо- значение характерных точек границ	Координаты, м		План границ объекта
	Х	У	
1	2	3	4
1	461118.44	3175465.94	не при- водится
2	461116.37	3175460.09	
3	461114.04	3175452.63	

4	461114.56	3175447.44	
5	461115.65	3175447.76	
6	461118.23	3175431.02	
7	461117.58	3175424.18	
8	461113.84	3175412.71	
9	461109.71	3175396.11	
10	461107.79	3175383.66	
11	461113.71	3175373.69	
12	461117.57	3175348.76	
13	461125.61	3175347.34	
14	461127.43	3175350.89	
15	461128.03	3175350.8	
16	461132.84	3175350.71	
17	461133.21	3175352.02	
18	461134.18	3175351.59	
19	461139.8	3175347.86	
20	461141.44	3175350.9	
21	461142.43	3175350.34	
22	461141.97	3175349.51	
23	461146.4	3175348.01	
24	461150.8	3175340.16	
25	461169.7	3175396.51	
26	461172.47	3175412.07	
27	461173.04	3175424.52	
28	461168.61	3175424.04	
29	461165.56	3175430.38	
30	461156.91	3175436.79	
31	461147.92	3175445.29	
1	461118.44	3175465.94	
32	459888.89	3176427.62	
33	459836.24	3176454.42	
34	459826.37	3176459.34	
35	459791.82	3176474.85	
36	459781.41	3176481.16	
37	459781.52	3176485.95	
38	459755.44	3176487.6	
39	459755.52	3176485.54	
40	459745.07	3176485.36	
41	459733.4	3176488.09	
42	459715.02	3176495.74	
43	459713.88	3176495.87	
44	459713.46	3176491.52	
45	459713.21	3176489.17	
46	459638.46	3176503.46	
47	459628.95	3176474.41	
48	459625.81	3176476.12	
49	459623.3	3176476.27	
50	459587.21	3176480.3	
51	459584.7	3176480.12	
52	459500.44	3176496.29	
53	459474.89	3176504.95	
54	459505.89	3176558.3	
55	459514.12	3176569.1	
56	459519.36	3176587.06	
57	459528.45	3176598.18	
58	459532.91	3176601.93	
59	459665.27	3176644.72	
60	459733.96	3176622.79	
61	459771.36	3176622.07	
62	459776.4	3176615.95	
63	459848.69	3176619.55	
64	459851.21	3176632.5	
65	459814.31	3176655.53	
66	459791.11	3176673.26	
67	459794.33	3176678.6	
68	459794.32	3176678.61	
69	459793.06	3176679.82	
70	459766.89	3176702.84	
71	459767.1	3176706.27	
72	459767.23	3176708.29	
73	459767.26	3176708.75	
74	459768.12	3176710.08	
75	459775.19	3176721.03	
76	459775.22	3176721.09	
77	459777.69	3176725.49	

78	459809.26	3176742.86	
79	459812.85	3176743.29	
80	459821.55	3176741.63	
81	459826.37	3176740.54	
82	459826.28	3176740.06	
83	459838.88	3176753.98	
84	459847.08	3176749.76	
85	459875.92	3176743.9	
86	459882.95	3176787.38	
87	459901.7	3176783.95	
88	459907.76	3176782.84	
89	459916.47	3176783.25	
90	459946.23	3176784.7	
91	459948.12	3176789.64	
92	459956.72	3176785.74	
93	459956.73	3176785.77	
94	459956.73	3176785.9	
95	459957.23	3176786.96	
96	459979.68	3176840.35	
97	459983.77	3176850.06	
98	459989.02	3176848.69	
99	459997.34	3176872.44	
100	459991.71	3176873.28	
101	459999.47	3176911.77	
102	460044.26	3176907.62	
103	460098.04	3176905.13	
104	460093.72	3176856.46	
105	460076.18	3176782.42	
106	460056.68	3176692.35	
107	460052.6	3176664.49	
108	460078.32	3176668.32	
109	460099.23	3176663.22	
110	460130.71	3176655.33	
111	460139.93	3176654.44	
112	460141.71	3176723.48	
113	460146.46	3176756.31	
114	460149.17	3176775.02	
115	460170.15	3176842.75	
116	460169.04	3176888.33	
117	460188.83	3176901.32	
118	460193.36	3176921.06	
119	460195.02	3176924.39	
120	460214.28	3176950.24	
121	460222.08	3176949.57	
122	460252.55	3176989.95	
123	460273.33	3177014.91	
124	460280.23	3177023.19	
125	460289.34	3177035.46	
126	460318.2	3177074.24	
127	460338.91	3177105.17	
128	460410.24	3177185.49	
129	460426.6	3177202.32	
130	460433.81	3177209.73	
131	460468.78	3177245.16	
132	460494.27	3177268.66	
133	460494.93	3177297.52	
134	460545.14	3177322.45	
135	460503.27	3177351.15	
136	460445.77	3177371.87	
137	460390.03	3177431.54	
138	460348.36	3177401.46	
139	460314.99	3177443.67	
140	460233.67	3177542.65	
141	460221.82	3177532.81	
142	460218.97	3177536.85	
143	460214.42	3177533.46	
144	460212.23	3177535.88	
145	460211.22	3177536.31	
146	460194.1	3177524.63	
147	460189.03	3177530.91	
148	460150.15	3177506.49	
149	460047.9	3177631.32	
150	460017.34	3177605.83	
151	459994.3	3177611.49	
152	459984.62	3177616.61	
153	459959.72	3177630.56	

154	459950.34	3177639.06	
155	459905.6	3177688.17	
156	459883.71	3177708.23	
157	459881.53	3177710.22	
158	459877.24	3177715.74	
159	459876.78	3177716.34	
160	459816.67	3177796.18	
161	459777.42	3177831.07	
162	459749.66	3177876.4	
163	459693.62	3177844.39	
164	459688.3	3177850.57	
165	459676.26	3177846.47	
166	459618.6	3177812.7	
167	459609.13	3177796.11	
168	459596.58	3177725.17	
169	459587.87	3177725.25	
170	459575.95	3177726.01	
171	459524.98	3177729.25	
172	459523.05	3177722.66	
173	459521.61	3177723.37	
174	459453.69	3177726.7	
175	459436.87	3177721.7	
176	459430.01	3177719.66	
177	459420.57	3177735.6	
178	459424.1	3177805.59	
179	459421.54	3177805.76	
180	459405.49	3177799.15	
181	459390.21	3177798.7	
182	459386.13	3177786.46	
183	459387.56	3177778.21	
184	459382.78	3177778.1	
185	459382.7	3177776.35	
186	459375.93	3177776.55	
187	459376.26	3177740.92	
188	459372.78	3177740.91	
189	459372.88	3177733.49	
190	459332.6	3177731.98	
191	459306.93	3177732.17	
192	459294.12	3177751.6	
193	459293.02	3177760.51	
194	459291.97	3177764.06	
195	459291.98	3177767.96	
196	459291.62	3177769.16	
197	459287.1	3177784.49	
198	459286	3177788.2	

306	458656.8	3177645.42
307	458652.53	3177643.33
308	458662.2	3177604.81
309	458666.32	3177581.81
310	458687.15	3177562.32
311	458711.52	3177511.77
312	458714.77	3177486.82
313	458680.73	3177432.84
314	458462.1	3177051.1
315	458447.47	3177049.68
316	458430.74	3177042.41
317	458411.05	3177030.86
318	458422.37	3176998.9
319	458405.74	3176992.82
320	458407.94	3176988.59
321	458400.01	3176983.39
322	458396.48	3176981.14
323	458389.14	3176976.08
324	458386.45	3176974.04
325	458408.81	3176953.78
326	458406.54	3176951.47
327	458401.88	3176947.63
328	458391.79	3176934.96
329	458382.12	3176918.74
330	458385.32	3176916.83
331	458401.28	3176906.2
332	458402.73	3176907.47
333	458404.18	3176905.86
334	458405.05	3176902.99
335	458412.42	3176874.58
336	458354.13	3176795.27
337	458295.8	3176771.29
338	458258.48	3176753.41
339	458232.03	3176738.21
340	458229.92	3176735.49
341	458228.19	3176734.18
342	458209.74	3176707.25
343	458207.69	3176705.07
344	458206.99	3176704.36
345	458209.8	3176686.04
346	458207.79	3176678.4
347	458255.22	3176635.48
348	458307.05	3176587.66
349	458319	3176578.27
350	458363.53	3176538.85
351	458368.36	3176534.4
352	458372.94	3176539.71
353	458463.26	3176639.68
354	458480.88	3176623.51
355	458501.83	3176609.35
356	458503.62	3176609.16
357	458533.65	3176587.41
358	458592.33	3176546.8
359	458633.46	3176520.94
360	458635.17	3176519.18
361	458641.64	3176516.16
362	458641.07	3176515.19
363	458678.95	3176492.97
364	458685.64	3176491.64
365	458697.93	3176483.83
366	458718.48	3176470.13
367	458734.69	3176458.41
368	458742.15	3176453.21
369	458749.1	3176447.05
370	458756.31	3176454.93
371	458801.31	3176503.67
372	458794.73	3176508.64
373	458800.45	3176516.57
374	458781.45	3176530.73
375	458779.14	3176532.45
376	458770.91	3176536.9
377	458749.5	3176527.13
378	458750.12	3176526.25
379	458742.69	3176520.58
380	458740.7	3176517.83
381	458738.66	3176519.39

382	458732.56	3176512.75
383	458732.84	3176511.65
384	458729.2	3176506.44
385	458711.72	3176517.69
386	458687.16	3176536.13
387	458668.4	3176550.19
388	458634.26	3176575.9
389	458626.22	3176581.69
390	458624.68	3176583.47
391	458631.85	3176593.38
392	458626.8	3176598.34
393	458612.3	3176609.4
394	458620.7	3176622.53
395	458620.71	3176633.06
396	458620.71	3176637.59
397	458639.45	3176658.81
398	458641.44	3176661.07
399	458631.66	3176668.95
400	458610.75	3176668.88
401	458600.26	3176657.14
402	458589.25	3176665.8
403	458568.48	3176680.33
404	458561.91	3176672.03
405	458561.61	3176672.33
406	458551.62	3176681.05
407	458558.18	3176688.86
408	458536.14	3176707.58
409	458528.73	3176699.75
410	458488.91	3176731.43
411	458508.13	3176752.61
412	458476.38	3176781.11
413	458473.73	3176778.85
414	458453.63	3176797.01
415	458465.47	3176811.28
416	458476.42	3176822.27
417	458479.19	3176827.79
418	458479.88	3176831.35
419	458492.34	3176845.88
420	458493.59	3176844.81
421	458522.81	3176881.03
422	458527.88	3176876.79
423	458543.41	3176894.28
424	458545.2	3176897.22
425	458553.6	3176906
426	458554.92	3176907.65
427	458592.54	3176945.89
428	458595.27	3176947.45
429	458607.96	3176949.92
430	458667.02	3176917.94
431	458680.42	3176934.89
432	458657.76	3176956.7
433	458656.16	3176961.48
434	458653.35	3176966.53
435	458653.85	3176970.36
436	458660.4	3176985.17
437	458668.81	3176985.05
438	458671.76	3176990.58
439	458675.25	3176993.5
440	458697.31	3176997.11
441	458714.35	3177099.91
442	458712.91	3177105.84
443	458707.41	3177108.82
444	458626.2	3177131.27
445	458627.69	3177139.26
446	458618.11	3177140.73
447	458615.44	3177141.31
448	458633.92	3177178.83
449	458662.12	3177228.52
450	458671.68	3177238.15
451	458684.91	3177259.51
452	458709.01	3177297.53
453	458728.11	3177327.02
454	458729.21	3177328.67
455	458739.77	3177344.2
456	458747.4	3177363.29
457	458784.85	3177352.64

458	458796.9	3177348.99
459	458820.77	3177341.12
460	458836.08	3177337.64
461	458862.45	3177330.16
462	458889.5	3177318.48
463	458956.3	3177291.85
464	458999.96	3177273.73
465	459073.6	3177246.72
466	459115.69	3177249.73
467	459139.47	3177252.33
468	459162.21	3177254.97
469	459249.94	3177265.69
470	459270.28	3177268.15
471	459271.03	3177263.56
472	459294.53	3177266
473	459390.45	3177274.02
474	459418.52	3177274.83
475	459445.12	3177271.54
476	459522.72	3177263.86
477	459528.39	3177261.74
478	459547.52	3177255.8
479	459635.28	3177210.89
480	459727.21	3177146.6
481	459731.58	3177130.92
482	459731.21	3177118.42
483	459733.15	3177100.05
484	459734.42	3177087.42
485	459735.68	3177074.45
486	459736.38	3177059.56
487	459736.34	3177056.71
488	459734.61	3177031.4
489	459732.42	3177021.78
490	459726.13	3177003.12
491	459719.59	3176984.16
492	459719.06	3176980.31
493	459725.64	3176979.84
494	459735.26	3176979.17
495	459743.2	3176973.39
496	459744.23	3176972.85
497	459744.57	3176972.68
498	459745.16	3176972.37
499	459746.62	3176971.61
500	459752.28	3176968.89
501	459731.97	3176927.48
502	459655.65	3176768.29
503	459432.23	3176540.35
504	459419.86	3176527.74
505	459391.61	3176501.9
506	459339.25	3176463.84
507	459338.48	3176463.28
508	459326.25	3176454.38
509	459297.9	3176431.85
510	459296.81	3176433.47
511	459286.65	3176447.44
512	459284.74	3176445.04
513	459236.2	3176416.33
514	459210.95	3176400.02
515	459191.25	3176386.68
516	459182.19	3176383.63
517	459114.57	3176359.55
518	459038.64	3176328.31
519	459038.05	3176328.07
520	459027.26	3176322.49
521	459026.66	3176322.12
522	459024.54	3176323.27
523	459022.79	3176313.15
524	459025.66	3176311.64
525	459038.78	3176304.7
526	459035.58	3176302.82
527	459016.55	3176291.7
528	459012.63	3176293.66
529	458984.75	3176275.97
530	458983.72	3176275.32
531	458982.93	3176275.89
532	458980.64	3176273.78
533	458979.09	3176272.52

534	458979.42	3176272.28
535	458943.36	3176244.87
536	458903.92	3176207.5
537	458891.38	3176194.49
538	458884.21	3176186.35
539	458881.3	3176183.22
540	458864.22	3176166.3
541	458843.67	3176145.01
542	458869.57	3176122.16
543	458873.28	3176119.79
544	458881.06	3176115.83
545	458887.61	3176111.57
546	458890.71	3176109.91
547	458905.41	3176100.88
548	458905.8	3176101.27
549	458917.08	3176112.68
550	458920.05	3176115.71
551	458924.68	3176100.36
552	458924.8	3176099.96
553	458926.58	3176094.07
554	458931.78	3176090.13
555	458935.36	3176082.01
556	458940.15	3176078.49
557	458941.01	3176079.75
558	458948.96	3176085.92
559	458949.36	3176086.23
560	458955.25	3176079.88
561	458961.05	3176075.5
562	458965.85	3176071.04
563	458972.01	3176065.31
564	458979.76	3176072.64
565	458981.53	3176073.47
566	458992.03	3176082.81
567	458996.5	3176078.27
568	458999.22	3176075.51
569	459009.52	3176065.05
570	459010.7	3176065.83
571	459020.77	3176053.13
572	459022.02	3176049.35
573	459020.65	3176042.67
574	459030.41	3176031.46
575	459061.1	3176016.18
576	459063.32	3176014.97
577	459064.9	3176016.57
578	459077.14	3176006.99
579	459080.53	3176011.41
580	459081.31	3176011
581	459100.49	3175997.97
582	459090.27	3175975.15
583	459092.91	3175974.08
584	459123.81	3175955.22
585	459158.92	3176030.6
586	459228.15	3176195.5
587	459294.45	3176163.34
588	459344.81	3176135.12
589	459346.86	3176133.1
590	459396.75	3176100.32
591	459401.21	3176097.94
592	459409.38	3176099.55
593	459410.15	3176100.77
594	459422.39	3176121.46
595	459439.99	

33	461208.28	3175438.19	74	460884.98	3175838.01	115	460482.53	3175944.62	156	461154.5	3175316.88	30	459726.35	3175612.19			
34	461184.76	3175440.31	75	460828.33	3175864.87	116	460481.8	3175903.46	1	461150.8	3175340.16	31	459698.93	3175571.38			
35	461175.65	3175477.02	76	460813.88	3175872.02	117	460466.67	3175888.45	Таблица 237						32	459732.89	3175548.07
36	461109.73	3175600.44	77	460773.89	3175897.33	118	460461.79	3175805.3							ОПИСАНИЕ местоположения границ территориальной зоны К-1 номер 27:23-7.127		
37	461107.2	3175625.22	78	460769.82	3175898.76	119	460464.77	3175774.2	Обо- значение характерных точек границ								
38	461167.53	3175765.78	79	460766.05	3175897.42	120	460483.55	3175738.85							Координаты, м		
39	461162.02	3175767.04	80	460757.59	3175893.58	121	460492.93	3175721.07	Х								
40	461153.75	3175771.24	81	460756.87	3175894.53	122	460510.36	3175688.01							У		
41	461144.98	3175775.38	82	460733.16	3175921.23	123	460519.08	3175675.18	План границ объекта								
42	461142.04	3175774.85	83	460730.69	3175922.87	124	460526.11	3175667.16							1		
43	461139.77	3175776.54	84	460722.41	3175932.96	125	460550.87	3175606.58	2								
44	461140.15	3175777.14	85	460705.52	3175920.48	126	460552.37	3175602.9							3		
45	461135.68	3175779.77	86	460702.7	3175924.77	127	460551	3175590.29	4								
46	461133.6	3175780.93	87	460699.64	3175922.24	128	460550.73	3175587.78							не при- водится		
47	461124.62	3175786.49	88	460692.15	3175930.42	129	460563.71	3175567.01	1								
48	461113.85	3175789.83	89	460690.92	3175932.71	130	460577.69	3175538.36							2		
49	461110.03	3175789.35	90	460682.77	3175940.99	131	460626.93	3175508.92	3								
50	461107.97	3175790.23	91	460662.43	3175961.1	132	460632.22	3175519.48							4		
51	461097.13	3175789.15	92	460652.16	3175963.66	133	460646.69	3175503.31	1								
52	461087.79	3175793.1	93	460651.65	3175963.89	134	460636.01	3175486.12							2		
53	461086.67	3175788.15	94	460644.13	3175970.57	135	460692.97	3175451.49	3								
54	461083.58	3175775.49	95	460641.79	3175972.47	136	460771.49	3175402.22							4		
55	461071.49	3175779.22	96	460621.31	3175992.49	137	460804.32	3175381.62	1								
56	461045.41	3175786.74	97	460619.32	3175994.94	138	460829.04	3175373.04							2		
57	461037.63	3175790.26	98	460592.43	3175995.26	139	460902.92	3175347.4	3								
58	461035.48	3175790.69	99	460589.71	3176005.3	140	460959.59	3175327.72							4		
59	461030.04	3175793.37	100	460589.76	3176016.21	141	460972.15	3175324.91	1								
60	461008.67	3175799.63	101	460587.68	3176020.06	142	460974.13	3175329.45							2		
61	461009.56	3175809.14	102	460555	3176013.93	143	460975.17	3175332.14	3								
62	461006.38	3175810.53	103	460551.84	3176027.09	144	460979.32	3175337.28							4		
63	460979.75	3175815.42	104	460528.89	3176006.79	145	460981.58	3175338.32	1								
64	460976.79	3175802.35	105	460511.72	3175999.2	146	461028.95	3175315.3							2		
65	460957.62	3175799.25	106	460512.88	3175997.14	147	461041.96	3175309.35	3								
66	460953.86	3175800.79	107	460504.75	3175991.84	148	461070.32	3175303.02							4		
67	460941.56	3175804.81	108	460502.29	3175996.22	149	461069.6	3175300.09	1								
68	460936.42	3175806.78	109	460510.34	3176020.36	150	461067.42	3175291.33							2		
69	460921.64	3175814.22	110	460499.33	3176023.43	151	461076.68	3175289.04	3								
70	460916.6	3175816.11	111	460483.23	3176024.18	152	461078.77	3175297.48							4		
71	460894.52	3175827.54	112	460469.67	3176023.05	153	461079.47	3175300.34	1								
72	460895.38	3175832.03	113	460470.65	3176020.95	154	461134.49	3175293.35							2		
73	460892.76	3175834.69	114	460463.54	3176020.18	155	461155.4	3175290.49	3								
															4		

ХАБАРОВСКАЯ ГОРОДСКАЯ ДУМА
VIII созыва
РЕШЕНИЕ
24.04.2026 № 655
г. Хабаровск

О внесении изменений в Положение о муниципальном земельном контроле на территории городского округа «Город Хабаровск», утвержденное решением Хабаровской городской думы от 21.12.2021 № 722

В соответствии с Федеральным законом от 31.07.2020 № 248-ФЗ «О государственном контроле (надзоре) и муниципальном контроле в Российской Федерации», на основании Устава городского округа «Город Хабаровск» Хабаровская городская дума РЕШИЛА:

1. Внести в Положение о муниципальном земельном контроле на территории городского округа «Город Хабаровск», утвержденное решением Хабаровской городской думы от 21.12.2021 № 722, следующие изменения:

1.1. Пункт 2.7 изложить в следующей редакции:

«2.7. Обязательный профилактический визит проводится в зависимости от отнесения объекта контроля к категории среднего или умеренного риска с периодичностью, предусмотренной Федеральным законом № 248-ФЗ и определенной Правительством Российской Федерации.

В отношении объектов контроля, отнесенных к категориям чрезвычайно высокого, высокого и низкого риска, обязательные профилактические визиты не проводятся.

Положения настоящего пункта не ограничивают проведение обязательных профилактических визитов, указанных в пункте 4 части 1 и части 2 статьи 52.1 Федерального закона № 248-ФЗ.».

1.2. Абзац второй пункта 3.3 изложить в следующей редакции:

«Контролируемое лицо вправе после получения предостережения подать в орган муниципального земельного контроля, объявивший предостережение, возражение в отношении указанного предостережения (далее — возражение), в том числе посредством единого портала государственных и муниципальных услуг или регионального портала государственных и муниципальных услуг, в срок не позднее 15 календарных дней со дня его получения.».

1.3. Абзац первый пункта 3.4 изложить в следующей редакции:

«3.4. Консультирование по обращениям контролируемых лиц и их представителей, направленным в том числе посредством единого портала государственных и муниципальных услуг или регионального портала государственных и муниципальных услуг (далее — консультирование), осуществляется инспектором по телефону, посредством видео-конференц-связи, в ходе проведения профилактического мероприятия, контрольного мероприятия и не должно превышать 20 минут.».

1.4. Абзац первый подпункта 3) пункта 4.1.1 изложить в следующей редакции:

«3) Документарная проверка. Если имеющихся в распоряжении у органа муниципального земельного контроля сведений и документов недостаточно, то в составе данного мероприятия допустимы следующие контрольные действия:».

1.5. Абзац восьмой подпункта 4) пункта 4.1.1 изложить в следующей редакции:

«Срок проведения выездной проверки не может превышать десять рабочих дней. В отношении одного субъекта малого предпринимательства общий срок взаимодействия в ходе проведения выездной проверки не может превышать пятьдесят часов для малого предприятия и пятнадцать часов для микропредприятия.».

1.6. Пункт 5.2 изложить в следующей редакции:

«5.2. Жалобы на решения органа муниципального земельного контроля, решения, действия (бездействие) руководителя и иных должностных лиц органа муниципально-земельного контроля рассматриваются руководителем.».

1.7. Наименование приложения № 3 изложить в следующей редакции:

«ПЕРЕЧЕНЬ

индикаторов риска нарушения обязательных требований».

2. Контроль за исполнением настоящего решения возложить на постоянный комитет Хабаровской городской думы по городскому хозяйству (Божок Н.С.), заместителя мэра города — директора департамента муниципальной собственности администрации города Хабаровска Неумываку Е.М., заместителя мэра города — директора департамента архитектуры, строительства и землепользования администрации города Хабаровска Сутурина О.Б., заместителей мэра — председателей комитетов администрации города Хабаровска по управлению районами Брысина И.Ю., Громова Е.Г., Ивашкина С.И., Загурскую Ю.И., Матаеву М.В.

3. Решение вступает в силу после его официального обнародования.

Мэр города Хабаровска С.А. КРАВЧУК

Председатель Хабаровской городской думы А.С. БЕЛОГЛАЗОВ

ХАБАРОВСКАЯ ГОРОДСКАЯ ДУМА
VIII созыва
РЕШЕНИЕ
24.04.2026 № 662
г. Хабаровск

Об установлении границ территории осуществления территориального общественного самоуправления

В соответствии со статьей 50 Федерального закона от 20.03.2025 № 33-ФЗ «Об общих принципах организации местного самоуправления в единой системе публичной власти», решением Хабаровской городской думы от 26.05.2020 № 174 «Об утверждении положения о территориальном общественном самоуправлении в городском округе «Город Хабаровск», на основании Устава городского округа «Город Хабаровск», заявления инициативной группы граждан многоквартирных домов № 4 по улице Служебной, № 4а по улице Служебной (регистрационный номер 122пр от 16.03.2026) Хабаровская городская дума

РЕШИЛА:

1. Установить границы территории осуществления территориального общественного самоуправления в границах земельного участка с кадастровым номе-

ром 27:23:0030412:2367, принадлежащего собственникам многоквартирных домов № 4 по улице Служебной, № 4а по улице Служебной.

2. Контроль за выполнением настоящего решения возложить на постоянный комитет Хабаровской городской думы по социальным вопросам и местному самоуправлению (Кононенко Г.А.) и вице-мэра города — первого заместителя мэра города по экономическим вопросам администрации города Хабаровска Митрофанова Д.В.

3. Решение вступает в силу после его официального обнародования.

Мэр города Хабаровска С.А. КРАВЧУК
Председатель Хабаровской городской думы А.С. БЕЛОГЛАЗОВ

ХАБАРОВСКАЯ ГОРОДСКАЯ ДУМА

VIII созыва
РЕШЕНИЕ
24.04.2026 № 661
г. Хабаровск

Об установлении границ территории осуществления территориального общественного самоуправления

В соответствии со статьей 50 Федерального закона от 20.03.2025 № 33-ФЗ «Об общих принципах организации местного самоуправления в единой системе публичной власти», решением Хабаровской городской думы от 26.05.2020 № 174 «Об утверждении положения о территориальном общественном самоуправлении в городском округе «Город Хабаровск», на основании Устава городского округа «Город Хабаровск», заявления инициативной группы граждан многоквартирного дома № 20 по Уссурийскому бульвару (регистрационный номер 123пр от 11.12.2025) Хабаровская городская дума

РЕШИЛА:

1. Установить границы территории осуществления территориального общественного самоуправления в границах земельного участка с кадастровым номером 27:23:0030319:21, принадлежащего собственникам многоквартирного дома № 20 по Уссурийскому бульвару.

2. Контроль за выполнением настоящего решения возложить на постоянный комитет Хабаровской городской думы по социальным вопросам и местному самоуправлению (Кононенко Г.А.) и вице-мэра города — первого заместителя мэра города по экономическим вопросам администрации города Хабаровска Митрофанова Д.В.

3. Решение вступает в силу после его официального обнародования.

Мэр города Хабаровска С.А. КРАВЧУК
Председатель Хабаровской городской думы А.С. БЕЛОГЛАЗОВ

ХАБАРОВСКАЯ ГОРОДСКАЯ ДУМА

VIII созыва
РЕШЕНИЕ
24.04.2026 № 659
г. Хабаровск

О внесении изменений в Порядок назначения и выплаты ежемесячной доплаты к страховой пенсии по старости (инвалидности) депутату Хабаровской городской думы, осуществлявшему свои полномочия на постоянной основе, лицам, замещавшим должности мэра города Хабаровска, председателя, заместителя председателя, аудитора Контрольно-счетной палаты города Хабаровска, утвержденный решением Хабаровской городской думы от 22.07.2009 № 68 «О реализации гарантий осуществления полномочий депутата Хабаровской городской думы, мэра города Хабаровска, председателя, заместителя председателя, аудитора Контрольно-счетной палаты города Хабаровска»

В соответствии с Федеральным законом от 20.03.2025 № 33-ФЗ «Об общих принципах организации местного самоуправления в единой системе публичной власти», Законом Хабаровского края от 24.12.2008 № 225 «О гарантиях осуществления полномочий лиц, замещающих муниципальные должности», Уставом городского округа «Город Хабаровск» Хабаровская городская дума

РЕШИЛА:

1. Внести в Порядок назначения и выплаты ежемесячной доплаты к страховой пенсии по старости (инвалидности) депутату Хабаровской городской думы, осуществлявшему свои полномочия на постоянной основе, лицам, замещавшим должности мэра города Хабаровска, председателя, заместителя председателя, аудитора Контрольно-счетной палаты города Хабаровска, утвержденный решением Хабаровской городской думы от 22.07.2009 № 68 «О реализации гарантий осуществления полномочий депутата Хабаровской городской думы, мэра города Хабаровска, председателя, заместителя председателя, аудитора Контрольно-счетной палаты города Хабаровска», следующие изменения:

1.1. Абзац первый пункта 3.1 изложить в следующей редакции:

«3.1. Ежемесячная доплата к страховой пенсии по старости (инвалидности) депутату, мэру города, лицам, замещавшим муниципальные должности КСП, устанавливается в случае освобождения от должности в связи с прекращением полномочий, в том числе досрочно, за исключением случаев прекращения полномочий в связи с несоблюдением ограничений, запретов, неисполнении обязанностей, установленных законодательством Российской Федерации о противодействии коррупции, либо по основаниям, предусмотренным пунктами 1—3 части 1 статьи 21, пунктами 6, 7, 10 части 1, частью 2 статьи 30 Федерального закона от 20.03.2025 № 33-ФЗ «Об общих принципах организации местного самоуправления в единой системе публичной власти».».

1.2. Абзац второй пункта 3.2 изложить в следующей редакции:

«В указанный стаж для установления ежемесячной доплаты к пенсии включаются периоды замещения муниципальной должности на постоянной основе.».

1.3. В абзаце третьем пункта 3.3 слова «заявитель не работал» заменить словами «депутат, мэр города, лица, замещавшие муниципальные должности КСП, не работали».

1.4. Пункт 3.5 изложить в следующей редакции:

«3.5. Размер ежемесячной доплаты к страховой пенсии по старости (инвалидности) не может быть ниже фиксированной выплаты к страховой пенсии по старости (инвалидности) с учетом повышений фиксированной выплаты к страховой пенсии по старости (инвалидности), установленных Федеральным законом от 28.12.2013 № 400-ФЗ «О страховых пенсиях».».

1.5. Пункт 3.6 изложить в следующей редакции:

«3.6. Депутату, мэру города, лицам, замещавшим муниципальные должности КСП, имеющим одновременно право на ежемесячную доплату к страховой пенсии по старости (инвалидности) в соответствии с настоящим решением Хабаровской городской думы, ежемесячное пожизненное содержание, ежемесячную доплату к пенсии (ежемесячному пожизненному содержанию) или дополнительное (пожизненное) ежеме-

сячное материальное обеспечение, назначаемые и финансируемые за счет средств федерального бюджета в соответствии с федеральными законами, актами Президента Российской Федерации и Правительства Российской Федерации, а также на пенсию за выслугу лет (ежемесячную доплату к пенсии, иные выплаты), устанавливаемую в соответствии с законодательством субъектов Российской Федерации или актами органов местного самоуправления в связи с замещением государственных должностей субъектов Российской Федерации или муниципальных должностей либо в связи с прохождением государственной гражданской службы субъектов Российской Федерации или муниципальной службы, назначается ежемесячная доплата к страховой пенсии по старости (инвалидности) в соответствии с настоящим решением Хабаровской городской думы или одна из иных указанных выплат по их выбору.».

1.6. Абзац второй пункта 4.1 признать утратившим силу.

1.7. Абзац третий пункта 7 признать утратившим силу.

1.8. Абзац первый пункта 8 изложить в следующей редакции:

«8. При отсутствии оснований для отказа в назначении ежемесячной доплаты к страховой пенсии по старости (инвалидности) депутату, мэру города, лицам, замещавшим муниципальные должности КСП, указанных в подпункте 6.3 пункта 6 настоящего Порядка, в течение 30 рабочих дней со дня получения документов, указанных в пункте 7 настоящего Порядка, комитет определяет размер ежемесячной доплаты к страховой пенсии по старости (инвалидности) депутату, мэру города, лицам, замещавшим муниципальные должности КСП, обеспечивает подготовку и подписание постановления администрации города Хабаровска о назначении и выплате ежемесячной доплаты к страховой пенсии по старости (инвалидности) депутату, мэру города, лицам, замещавшим муниципальные должности КСП (далее — постановление о назначении).».

1.9. Приложение № 1 к Порядку назначения и выплаты ежемесячной доплаты к страховой пенсии по старости (инвалидности) депутату Хабаровской городской думы, осуществлявшему свои полномочия на постоянной основе, мэру города Хабаровска, председателю, заместителю председателя, аудитору Контрольно-счетной палаты города Хабаровска изложить в редакции согласно приложению № 1 к настоящему решению.

1.10. Приложение № 6 к Порядку назначения и выплаты ежемесячной доплаты к страховой пенсии по старости (инвалидности) депутату Хабаровской городской думы, осуществлявшему свои полномочия на постоянной основе, мэру города Хабаровска, председателю, заместителю председателя, аудитору Контрольно-счетной палаты города Хабаровска изложить в редакции согласно приложению № 2 к настоящему решению.

2. Контроль за выполнением настоящего решения возложить на постоянный комитет Хабаровской городской думы по социальным вопросам и местному самоуправлению (Кононенко Г.А.) и вице-мэра города — первого заместителя мэра города по экономическим вопросам администрации города Хабаровска Митрофанова Д.В.

3. Решение вступает в силу после его официального обнародования.

Мэр города Хабаровска С.А. КРАВЧУК
Председатель Хабаровской городской думы А.С. БЕЛОГЛАЗОВ

Приложение № 1
к решению Хабаровской городской думы
от 24.04.2026 № 659

Приложение № 1
к Порядку назначения и выплаты ежемесячной доплаты к страховой пенсии по старости (инвалидности) депутату Хабаровской городской думы, осуществлявшему свои полномочия на постоянной основе, лицам, замещавшим должности мэра города Хабаровска, председателя, заместителя председателя, аудитора Контрольно-счетной палаты города Хабаровска

Мэру города Хабаровска
от _____,
(фамилия, имя, отчество
(последнее — при наличии))
проживающего по адресу _____
паспорт серия _____ № _____
выдан _____
дата рождения _____
телефон _____

ЗАЯВЛЕНИЕ

о назначении ежемесячной доплаты к страховой пенсии по старости (инвалидности)

Прошу назначить мне, замещавшему (-ей) _____

ежемесячную доплату к страховой пенсии по старости (инвалидности) депутату Хабаровской городской думы, осуществлявшему свои полномочия на постоянной основе, лицам, замещавшим должности мэра города Хабаровска, председателя, заместителя председателя, аудитора Контрольно-счетной палаты города Хабаровска
Исполнение обязанностей _____ прекращено в связи с _____

(причина и дата)

Страховую пенсию по старости (инвалидности) с _____ получаю в _____ (дата)

(территориальный орган Фонда пенсионного и социального страхования Российской Федерации)

Мне известно, что в случае замещения на постоянной основе государственной должности Российской Федерации, государственной должности субъекта Российской Федерации, должности государственной гражданской службы, муниципальной долж-

ности, должности муниципальной службы выплата ежемесячной доплаты к страховой пенсии по старости (инвалидности) приостанавливается.

Обязуюсь уведомить комитет администрации города Хабаровска по управлению районом (по месту назначения пенсии) о поступлении на указанные должности в течение 5 рабочих дней со дня поступления на указанные должности.

Обязуюсь уведомить комитет администрации города Хабаровска по управлению районом о приостановлении выплаты страховой пенсии по старости (инвалидности) в течение 10 рабочих дней со дня приостановления такой выплаты.

Обязуюсь уведомить комитет администрации города Хабаровска по управлению районом о прекращении выплаты страховой пенсии по старости (инвалидности) в течение 10 рабочих дней со дня прекращения такой выплаты.

Обязуюсь уведомить комитет администрации города Хабаровска по управлению районом о смене места жительства, изменениях реквизитов счета в кредитном учреждении либо почтового адреса через отделения АО «Почта России» в течение 5 рабочих дней со дня наступления указанных обстоятельств.

Доплату к пенсии прошу перечислять в _____
(указать кредитное учреждение)

на мой лицевой счет № _____
№ карты «МИР» _____
либо № почтового отделения _____

К заявлению прилагаю документы <*>:

- согласие на обработку персональных данных;
 копию документа, удостоверяющего личность;
 копию трудовой книжки (за периоды до 01.01.2020);
 копию трудовой книжки или сведения о трудовой деятельности в соответствии со ст. 66.1 Трудового кодекса РФ (за периоды после 01.01.2020);
 копия справки МСЭ (при наличии инвалидности);
 копию военного билета (при наличии стажа военной службы);
 справку о размере среднемесячного заработка за последние 12 полных месяцев;
 расшифровку к справке о размере среднемесячного заработка за последние 12 полных месяцев;
 справку о назначенной (досрочно назначенной) страховой пенсии по старости (инвалидности) с указанием федерального закона, в соответствии с которым она назначена (досрочно назначена);
 копии иных документов, подтверждающих стаж муниципальной службы и иные факты, имеющие правовое значение.

Дата _____ Подпись заявителя _____

(должность работника управления кадров и муниципальной службы администрации

города Хабаровска, принявшего заявление)

(подпись) (инициалы, фамилия)

« ____ » _____ 20__ г.

<*> □ в пустых квадратах заявителем проставляется любой знак, который является подтверждением предоставления соответствующего документа.

Приложение № 2
к решению Хабаровской городской думы
от 24.04.2026 № 659

Приложение № 6
к Порядку назначения и выплаты ежемесячной доплаты к страховой пенсии по старости (инвалидности) депутату Хабаровской городской думы, осуществлявшему свои полномочия на постоянной основе, лицам, замещавшим должности мэра города Хабаровска, председателя, заместителя председателя, аудитора Контрольно-счетной палаты города Хабаровска

РЕШЕНИЕ

о представлении к назначению (установлению) ежемесячной доплаты к страховой пенсии по старости (инвалидности) депутату Хабаровской городской думы, осуществлявшему свои полномочия на постоянной основе, лицам, замещавшим должности мэра города Хабаровска, председателя, заместителя председателя, аудитора Контрольно-счетной палаты города Хабаровска

« ____ » _____ 20__ г. № _____
Представить к назначению (установлению) ежемесячной доплаты к страховой пенсии по старости (инвалидности) с « ____ » _____ 20__ г.

(фамилия, имя, отчество (последнее — при наличии))

замещавшего (-ую) _____

исходя из стажа, дающего право на ежемесячную доплату к страховой пенсии по старости (инвалидности), _____ лет.

Ежемесячная доплата к страховой пенсии по старости (инвалидности) составляет _____ процентов среднемесячного денежного содержания за вычетом страховой пенсии по старости (инвалидности), установленной в соответствии с Федеральным законом от 28.12.2013 № 400-ФЗ «О страховых пенсиях».

К настоящему решению прилагаются следующие документы:

1. Заявление о назначении ежемесячной доплаты к страховой пенсии по старости (инвалидности).
2. Копия документа, удостоверяющего личность.
3. Справка о размере среднемесячного заработка за последние 12 полных месяцев.
4. Расшифровка к справке о размере среднемесячного заработка.
5. Копия трудовой книжки (за периоды до 01 января 2020 года).
6. Копия трудовой книжки или сведения о трудовой деятельности в соответствии со

статьей 66.1 Трудового кодекса Российской Федерации (за периоды после 01 января 2020 года).

7. Справка о периодах службы (работы), учитываемых при исчислении стажа, дающего право на ежемесячную доплату к страховой пенсии по старости (инвалидности).

8. Копия решения/постановления/распоряжения о прекращении исполнения полномочий.

9. Справка о назначенной (досрочно назначенной) страховой пенсии по старости (инвалидности) с указанием федерального закона, в соответствии с которым она назначена (досрочно назначена).

10. Согласие на обработку персональных данных.

11. Копия военного билета (при наличии стажа военной службы).

12. Копия документа, подтверждающего регистрацию в системе индивидуального (персонифицированного) учета, в том числе в форме электронного документа.

Мэр города Хабаровска _____
(подпись) (расшифровка подписи)

Место для печати
Решение зарегистрировано « ____ » _____ 20__ г.

(должность работника комитета администрации города Хабаровска, уполномоченного регистрировать документы на назначение ежемесячной доплаты к страховой пенсии по старости (инвалидности))

(подпись) (инициалы, фамилия)

Место для печати комитета
администрации города Хабаровска
по управлению районом

ХАБАРОВСКАЯ ГОРОДСКАЯ ДУМА

VIII созыва

РЕШЕНИЕ

24.04.2026 № 660

г. Хабаровск

О внесении изменений в Положение о комитете администрации города Хабаровска по управлению районом, утвержденное решением Хабаровской городской думы от 29.11.2016 № 464

В соответствии с Федеральным законом от 05.04.2013 № 44-ФЗ «О контрактной системе в сфере закупок товаров, работ, услуг для обеспечения государственных и муниципальных нужд», Бюджетным кодексом Российской Федерации, Федеральным законом от 20.02.2026 № 23-ФЗ «О внесении изменений в отдельные законодательные акты Российской Федерации и признании утратившим силу подпункта «д» пункта 29 части 2 статьи 32 Федерального закона «Об общих принципах организации местного самоуправления в единой системе публичной власти», на основании Устава городского округа «Город Хабаровск» Хабаровская городская дума

РЕШИЛА:

1. Внести в Положение о комитете администрации города Хабаровска по управлению районом, утвержденное решением Хабаровской городской думы от 29.11.2016 № 464, следующие изменения:

1.1. Пункт 2.1.19 признать утратившим силу.

1.2. Пункт 2.1.20 признать утратившим силу.

1.3. В пункте 2.7.7 слова «, реестра договоров и реестра закупок» исключить.

1.4. Пункт 2.8.14 изложить в следующей редакции:

«2.8.14. Подготовка предложений по формированию потребностей Комитета в товарах, работах, услугах. Формирование, утверждение и ведение плана-графика закупок на очередной финансовый год с учетом принятых нормативных затрат и требований к отдельным видам товаров, работ, услуг, принятие решения о способе закупки, участие в работе комиссии по осуществлению закупок, по итогам закупки заключение муниципального контракта и осуществление его исполнения.

Выполнение функции муниципального заказчика при осуществлении закупок на поставку товаров, выполнение работ и оказание услуг в целях обеспечения муниципальных нужд в пределах бюджетных ассигнований.».

1.5. В пункте 2.8.21 слова «жилищного или» исключить.

1.6. В абзаце восьмом пункта 5.3 слова «жилищного или» исключить.

2. Контроль за исполнением настоящего решения возложить на постоянный комитет Хабаровской городской думы по социальным вопросам и местному самоуправлению (Кононенко Г.А.) и вице-мэра города — первого заместителя мэра города по экономическим вопросам администрации города Хабаровска Митрофанова Д.В.

3. Решение вступает в силу после его официального обнародования, за исключением подпункта 1.3 пункта 1, вступающего в силу с 01.07.2026, подпунктов 1.1, 1.2, 1.5, 1.6 пункта 1, вступающих в силу 01.09.2026.

Мэр города Хабаровска С.А. КРАВЧУК

Председатель Хабаровской городской думы А.С. БЕЛОГЛАЗОВ

ХАБАРОВСКАЯ ГОРОДСКАЯ ДУМА

VIII созыва

РЕШЕНИЕ

24.04.2026 № 663

г. Хабаровск

Об установлении границ территории осуществления территориального общественного самоуправления

В соответствии со статьей 50 Федерального закона от 20.03.2025 № 33-ФЗ «Об общих принципах организации местного самоуправления в единой системе публичной власти», решением Хабаровской городской думы от 26.05.2020 № 174 «Об утверждении положения о территориальном общественном самоуправлении в городском округе «Город Хабаровск», на основании Устава городского округа «Город Хабаровск», заявления инициативной группы граждан многоквартирного дома № 29 по улице Яшина (регистрационный номер 81пр от 17.02.2026) Хабаровская городская дума

РЕШИЛА:

1. Установить границы территории осуществления территориального общественного самоуправления в границах земельного участка с кадастровым номером 27:23:0020329:29, принадлежащего собственникам многоквартирного дома № 29 по улице Яшина.

2. Контроль за исполнением настоящего решения возложить на постоянный комитет Хабаровской городской думы по социальным вопросам и местному самоуправлению (Кононенко Г.А.) и вице-мэра города — первого заместителя мэра города по экономическим вопросам администрации города Хабаровска Митрофанова Д.В.

3. Решение вступает в силу после его официального обнародования.

Мэр города Хабаровска С.А. КРАВЧУК

**Председатель Хабаровской городской думы А.С. БЕЛОГЛАЗОВ
ХАБАРОВСКАЯ ГОРОДСКАЯ ДУМА**

**VIII созыва
РЕШЕНИЕ
24.04.2026 № 664
г. Хабаровск**

О досрочном прекращении полномочий члена Молодежной общественной палаты при Хабаровской городской думе и о внесении изменений в решение Хабаровской городской думы от 20.05.2025 № 310 «Об утверждении состава Молодежной общественной палаты при Хабаровской городской думе»

В соответствии со статьями 5.15, 5.16 Положения о Молодежной общественной палате при Хабаровской городской Думе, утвержденного решением Хабаровской городской думы от 28.01.2005 № 186, на основании личного заявления Косенец А.С. от 26.03.2026 Хабаровская городская дума

РЕШИЛА:

1. Прекратить досрочно полномочия члена Молодежной общественной палаты при Хабаровской городской думе Косенец Александра Сергеевича.

2. Внести в решение Хабаровской городской думы от 20.05.2025 № 310 «Об утверждении состава Молодежной общественной палаты при Хабаровской городской думе» следующие изменения:

2.1. Абзац пятнадцатый пункта 1 исключить.

3. Контроль за выполнением решения возложить на постоянный комитет Хабаровской городской думы по социальным вопросам и местному самоуправлению (Кононенко Г.А.).

4. Решение подлежит официальному обнародованию.

Председатель Хабаровской городской думы А.С. БЕЛОГЛАЗОВ

ХАБАРОВСКАЯ ГОРОДСКАЯ ДУМА

**VIII созыва
РЕШЕНИЕ
24.04.2026 № 665
г. Хабаровск**

О награждении нагрудным знаком «За вклад в развитие города»

Колочко Михаила Николаевича

В соответствии с решением Хабаровской городской думы от 26.03.2019 № 1044 «О наградах Хабаровской городской думы» Хабаровская городская дума

РЕШИЛА:

1. За трудовые достижения и особый вклад в развитие спорта в городе Хабаровске: организацию и внедрение новых форм физкультурно-спортивной и оздоровительной деятельности, проведение спортивно-массовых мероприятий различного уровня и масштаба, создание комфортных условий для занятий спортом людям с ограниченными возможностями здоровья, активную общественную работу наградить нагрудным знаком «За вклад в развитие города»:

Колочко Михаила Николаевича	руководителя сети спортивных клубов «МК-спорт»
--------------------------------	--

2. Настоящее решение подлежит официальному обнародованию.

Председатель Хабаровской городской думы А.С. БЕЛОГЛАЗОВ

ХАБАРОВСКАЯ ГОРОДСКАЯ ДУМА

**VIII созыва
РЕШЕНИЕ
24.04.2026 № 666
г. Хабаровск**

О награждении нагрудным знаком «Признание и почет»

Макаровой Марины Васильевны

В соответствии с решением Хабаровской городской думы от 26.03.2019 № 1044 «О наградах Хабаровской городской думы» Хабаровская городская дума

РЕШИЛА:

1. За трудовые достижения и особый вклад в развитие ветеранского движения города Хабаровска — города воинской славы, организацию проведения культурно-массовых мероприятий для ветеранов и пенсионеров города, создание условий для улучшения качества жизни и социальной защищенности граждан старшего поколения, за содействие участию их в жизни общества, за активную поддержку и всестороннюю помощь в решении задач, связанных с проведением специальной военной операции, наградить нагрудным знаком «Признание и почет»:

Макарову Марины Васильевны	бухгалтера Хабаровской городской организации ветеранов (пенсионеров) войны, труда, Вооруженных Сил и правоохранительных органов
-------------------------------	---

2. Настоящее решение подлежит официальному обнародованию.

Председатель Хабаровской городской думы А.С. БЕЛОГЛАЗОВ

ХАБАРОВСКАЯ ГОРОДСКАЯ ДУМА

**VIII созыва
РЕШЕНИЕ
24.04.2026 № 672
г. Хабаровск**

О награждении ветеранов в связи с 35-летием со дня образования общероссийской общественной организации органов внутренних дел

В соответствии с решением Хабаровской городской думы от 26.03.2019 № 1044 «О наградах Хабаровской городской думы» Хабаровская городская дума

РЕШИЛА:

1. За особые заслуги перед городским округом «Город Хабаровск» и в связи с 35-летием со дня образования общероссийской общественной организации органов внутренних дел вручить Благодарственное письмо Хабаровской городской думы:

Кельнеру Михаилу Исааковичу	подполковнику милиции в отставке, председателю Совета ветеранов УМВД России по городу Хабаровску
Лоншакову Николаю Федосьевичу	ветерану труда, ветерану МВД, члену Совета ветеранов ОВД по Индустриальному району УМВД города Хабаровска
Лузганову Геннадью Артемовичу	председателю первичной ветеранской организации «Пожарные и спасатели»
Шуваеву Александр Михайловичу	ветерану труда, ветерану МВД, члену бюро Совета ветеранов Индустриального района

2. Настоящее решение подлежит официальному обнародованию.

Председатель Хабаровской городской думы А.С. БЕЛОГЛАЗОВ

ХАБАРОВСКАЯ ГОРОДСКАЯ ДУМА

**VIII созыва
РЕШЕНИЕ
24.04.2026 № 667
г. Хабаровск**

О награждении нагрудным знаком «За вклад в развитие города»

Матвеевковой Татьяны Борисовны

В соответствии с решением Хабаровской городской думы от 26.03.2019 № 1044 «О наградах Хабаровской городской думы» Хабаровская городская дума

РЕШИЛА:

1. За многолетний добросовестный труд в системе образования, высокий профессионализм и успехи в деятельности местного самоуправления и в связи с юбилеем наградить нагрудным знаком «За вклад в развитие города»:

Матвеевкову Татьяну Борисовну	начальника управления образования администрации города Хабаровска
----------------------------------	---

2. Настоящее решение подлежит официальному обнародованию.

Председатель Хабаровской городской думы А.С. БЕЛОГЛАЗОВ

ХАБАРОВСКАЯ ГОРОДСКАЯ ДУМА

**VIII созыва
РЕШЕНИЕ
24.04.2026 № 668
г. Хабаровск**

О награждении нагрудным знаком «За вклад в развитие города»

Шаповаловой Наталии Рудольфовны

В соответствии с решением Хабаровской городской думы от 26.03.2019 № 1044 «О наградах Хабаровской городской думы» Хабаровская городская дума

РЕШИЛА:

1. За многолетний добросовестный труд в системе образования, высокий профессионализм и успехи в деятельности местного самоуправления и в связи с юбилеем наградить нагрудным знаком «За вклад в развитие города»:

Шаповалову Наталию Рудольфовну	главного специалиста отдела по информационной и аналитической работе управления образования администрации города Хабаровска
-----------------------------------	---

2. Настоящее решение подлежит официальному обнародованию.

Председатель Хабаровской городской думы А.С. БЕЛОГЛАЗОВ

ХАБАРОВСКАЯ ГОРОДСКАЯ ДУМА

**VIII созыва
РЕШЕНИЕ
24.04.2026 № 669
г. Хабаровск**

О награждении в связи с 85-летием со дня образования

Государственного архива Хабаровского края

В соответствии с решением Хабаровской городской думы от 26.03.2019 № 1044 «О наградах Хабаровской городской думы» Хабаровская городская дума

РЕШИЛА:

1. За вклад в развитие архивного дела на территории Хабаровского края, обеспечение комплектования архива документами коллекций и личных фондов в Хабаровском крае, популяризацию архивного дела и в связи с 85-летием со дня образования Государственного архива Хабаровского края вручить Почетную грамоту Хабаровской городской думы:

Булах Елене Глебовне	главному методисту сектора организационно-методического центра комплектования и научно-методической работы краевого государственного бюджетного учреждения «Государственный архив Хабаровского края»
-------------------------	--

2. За активную и результативную профессиональную деятельность, участие в развитии информационных технологий в области архивного дела Хабаровского края и в связи с 85-летием со дня образования Государственного архива Хабаровского края вручить Почетную грамоту Хабаровской городской думы:

Тимаковой Инге Григорьевне	заведующему сектором автоматизированных архивных технологий, защиты информации и научно-справочного аппарата краевого государственного бюджетного учреждения «Государственный архив Хабаровского края»
-------------------------------	--

3. За вклад в развитие архивного дела на территории Хабаровского края, обеспечение социальных гарантий граждан и в связи с 85-летием со дня образования Государственного архива Хабаровского края вручить Благодарственное письмо Хабаровской городской думы:

Гамовой Анне Павловне	ведущему архивисту сектора по работе с пользователями архивной информации центра доступа к архивным ресурсам краевого государственного бюджетного учреждения «Государственный архив Хабаровского края»
--------------------------	--

4. За вклад в развитие архивного дела на территории Хабаровского края, обеспечение комплектования архива ценнейшими документами коллекций и личных фондов, популяризацию архивного дела и в связи с 85-летием со дня образования Государственного архива Хабаровского края вручить Благодарственное письмо Хабаровской городской думы:

Майстренко Ларисе Александровне	ведущему архивисту сектора по работе с пользователями архивной информации центра доступа к архивным ресурсам краевого государственного бюджетного учреждения «Государственный архив Хабаровского края»
------------------------------------	--

5. За вклад в развитие архивного дела на территории Хабаровского края, обеспечение комплектования архива ценнейшими документами коллекций и личных фондов, популяризацию архивного дела и в связи с 85-летием со дня образования Государственного архива Хабаровского края вручить Благодарственное письмо Хабаровской городской думы:

Лозинской Елене Геннадьевне	заведующему архивохранилищем сектора обеспечения сохранности и государственного учета документов и фондов центра обеспечения сохранности и государственного учета документов и фондов краевого государственного бюджетного учреждения «Государственный архив Хабаровского края»
--------------------------------	---

6. За добросовестный труд, большой личный вклад в создание условий для популяризации документального наследия Хабаровского края и в связи с 85-летием со дня образования Государственного архива Хабаровского края вручить Благодарственное письмо Хабаровской городской думы:

Сивакову Тимофею Валентиновичу	специалисту по административно-хозяйственному обеспечению краевого государственного бюджетного учреждения «Государственный архив Хабаровского края».
-----------------------------------	--

7. Настоящее решение подлежит официальному обнародованию.

Председатель Хабаровской городской думы А.С. БЕЛОГЛАЗОВ

ХАБАРОВСКАЯ ГОРОДСКАЯ ДУМА**VIII созыва****РЕШЕНИЕ****24.04.2026 № 670****г. Хабаровск****О награждении в связи с 35-летием общественной организации «Хабаровский городской союз женщин»**

В соответствии с решением Хабаровской городской думы от 26.03.2019 № 1044 «О наградах Хабаровской городской думы» Хабаровская городская дума РЕШИЛА:

1. За многолетнюю общественную работу, значительный вклад в развитие женского движения города и в связи с 35-летием общественной организации «Хабаровский городской союз женщин» вручить Благодарственное письмо Хабаровской городской думы:

Субботиной Людмиле Андреевне	члену женсовета Хабаровского городского Союза женщин по Краснофлотскому району
------------------------------	--

2. За активную общественную работу, значительный вклад в развитие женского и ветеранского движения города и в связи с 35-летием общественной организации «Хабаровский городской союз женщин» вручить Благодарственное письмо Хабаровской городской думы:

Савишиной Вере Константиновне	председателю Совета ветеранов Индустриального района города Хабаровска, заслуженному ветерану города Хабаровска
-------------------------------	---

3. За активную общественную работу, значительный вклад в развитие женского движения города и в связи с 35-летием общественной организации «Хабаровский городской союз женщин» вручить Благодарственное письмо Хабаровской городской думы:

Михалева Ольге Ивановне	заместителю председателя Женского совета по Железнодорожному району города Хабаровска
-------------------------	---

4. За активную общественную работу, значительный вклад в развитие женского движения города и в связи с 35-летием общественной организации «Хабаровский городской союз женщин» вручить Благодарственное письмо Хабаровской городской думы:

Беляковой Зое Владимировне	директору муниципального автономного учреждения центра работы с населением «Родник», заместителю председателя женского Совета общественной организации «Хабаровский городской союз женщин» по Кировскому району
----------------------------	---

5. Настоящее решение подлежит официальному обнародованию.

Председатель Хабаровской городской думы А.С. БЕЛОГЛАЗОВ**ХАБАРОВСКАЯ ГОРОДСКАЯ ДУМА****VIII созыва****РЕШЕНИЕ****24.04.2026 № 671****г. Хабаровск****О награждении в связи с 90-летием со дня образования Индустриального района города Хабаровска**

В соответствии с решением Хабаровской городской думы от 26.03.2019 № 1044 «О наградах Хабаровской городской думы», за многолетний добросовестный труд, большой вклад в социально-экономическое развитие Индустриального района города Хабаровска и в связи с 90-летием со дня его образования Хабаровская городская дума РЕШИЛА:

1. Наградить нагрудным знаком «Признание и почет»:

Савишину Веру Константиновну	председателя Совета ветеранов Индустриального района
Юрова Константина Геннадьевича	директора краевого государственного автономного учреждения дополнительного образования «Спортивная школа олимпийского резерва «Ерофей»

2. Наградить нагрудным знаком «За вклад в развитие города»:

Бояркину Ольгу Викторовну	начальника общего отдела комитета администрации города Хабаровска по управлению Индустриальным районом
Ветюгову Елену Юрьевну	заведующего сектором бухгалтерского учета и отчетности комитета администрации города Хабаровска по управлению Индустриальным районом

3. Вручить Почетную грамоту Хабаровской городской думы:

Ардован Анне Михайловне	председателю правления Ассоциации ТСЖ и ЖСК города Хабаровска
Безгодову Олегу Борисовичу	директору частного учреждения «Центр военно-патриотического воспитания «Взлет»
Браеву Владимиру Николаевичу	военному комиссару Индустриального района г. Хабаровска Хабаровского края
Вернета Ольге Валерьевне	заместителю генерального директора по связям с общественностью КГБУК «Краевой Дворец Дружбы «Русь», руководителю вокально-эстрадной студии «Диапазон»
Ермиловой Марине Петровне	индивидуальному предпринимателю
Зварич Сталине Леонидовне	помощнику заместителя мэра – председателя комитета администрации города Хабаровска по управлению Индустриальным районом
Калачеву Давиду Григорьевичу	гвардии майору, старшему офицеру (физической подготовки) войсковой части 10253
Ковтуну Сергею Викторовичу	учителю по физической культуре, педагогу дополнительного образования муниципального бюджетного общеобразовательного учреждения города Хабаровска «Средняя школа № 87 имени летчика-спасателя челюскинцев А.П. Светогорова»
Кондаковой Елене Владимировне	режиссеру-постановщику МБУК ХЦТИ «Бенефис»
Маскалевой Ольге Юрьевне	директору МБУК ХЦТИ «Бенефис»
Насурлаеву Хокимжону Хабибуловичу	директору кафе «Восточное»
Пациора Дмитрию Юрьевичу	главному специалисту отдела по организационно-методической работе комитета администрации города Хабаровска по управлению Индустриальным районом
Рыбальченко Виталию Константиновичу	гвардии полковнику, командиру войсковой части 11666

Сергиной Елене Алексеевне	главному специалисту сектора по работе с предприятиями, малым и средним бизнесом комитета администрации города Хабаровска по управлению Индустриальным районом
Турушевой Оксане Николаевне	председателю ТСЖ «Победа»
Щеглюку Дмитрию Анатольевичу	директору предприятия общества с ограниченной ответственностью «ДВ-Ареал»
Ястребову Ярославу Павловичу	начальнику отдела благоустройства комитета администрации города Хабаровска по управлению Индустриальным районом
Ятченко Роману Сергеевичу	гвардии майору, помощнику командира по физической подготовке войсковой части 11666

4. Вручить Благодарственное письмо Хабаровской городской думы:

Боглевской Оксане Анатольевне	директору коммерческому ООО «ДВ-Ареал»
Бондаренко Игорю Викторовичу	подполковнику, заместителю командира войсковой части 16788 по военно-политической работе
Гусейнову Исламу Чингиз оглы	индивидуальному предпринимателю
Дубовой Елене Валериевне	директору общества с ограниченной ответственностью «Масложиркомбинат «Хабаровский»;
Дубову Константину Александровичу	генеральному директору открытого акционерного общества «Комбинат детского питания «Молочный край»
Коныреву Виктору Анатольевичу	индивидуальному предпринимателю
Краснояровой Елене Ивановне	заместителю начальника отдела по жилищно-коммунальному хозяйству комитета администрации города Хабаровска по управлению Индустриальным районом
Кухтиной Евгении Анатольевне	главному специалисту отдела по жилищно-коммунальному хозяйству комитета администрации города Хабаровска по управлению Индустриальным районом
Литвинчуку Алексею Анатольевичу	директору муниципального предприятия города Хабаровска «Тепловые сети»
Максименко Николаю Алексеевичу	индивидуальному предпринимателю
Омельченко Руслану Константиновичу	индивидуальному предпринимателю
Петренко Денису Александровичу	подполковнику, командиру войсковой части 98670
Попову Алексею Сергеевичу	председателю АНО «Футбольная Академия «Искра»
Пустовалову Сергею Ивановичу	и.о. директора МБУ г. Хабаровска «Южное»
Русиной Зое Александровне	директору муниципального бюджетного учреждения «Горзеленстрой»
Соловьевой Татьяне Максимовне	исполнительному директору ООО «Восток»
Татариновой Ирине Петровне	диспетчеру ООО «ДВ-Союз»
Шагумову Азамату Арсеньевичу	майору, заместителю командира войсковой части 36871 по военно-политической работе

5. Настоящее решение подлежит официальному обнародованию.

Председатель Хабаровской городской думы А.С. БЕЛОГЛАЗОВ**ХАБАРОВСКАЯ ГОРОДСКАЯ ДУМА****VIII созыва****РЕШЕНИЕ****24.04.2026 № 674****г. Хабаровск****О награждении сотрудников краевого государственного бюджетного образовательного учреждения дополнительного профессионального образования «Институт повышения квалификации специалистов здравоохранения» министерства здравоохранения Хабаровского края**

В соответствии с решением Хабаровской городской думы от 26.03.2019 № 1044 «О наградах Хабаровской городской думы», за многолетний добросовестный труд и в связи с 25-летием со дня образования краевого государственного бюджетного образовательного учреждения дополнительного профессионального образования «Институт повышения квалификации специалистов здравоохранения» министерства здравоохранения Хабаровского края Хабаровская городская дума РЕШИЛА:

1. Вручить Почетную грамоту Хабаровской городской думы:

Васильченко Ивану Викторовичу	начальнику хозяйственного отдела краевого государственного бюджетного образовательного учреждения дополнительного профессионального образования «Институт повышения квалификации специалистов здравоохранения» министерства здравоохранения Хабаровского края
Глазун Людмиле Олеговне	заведующему кафедрой лучевой и функциональной диагностики краевого государственного бюджетного образовательного учреждения дополнительного профессионального образования «Институт повышения квалификации специалистов здравоохранения» министерства здравоохранения Хабаровского края
Гольдштейн Юлии Леонидовне	заместителю главного бухгалтера краевого государственного бюджетного образовательного учреждения дополнительного профессионального образования «Институт повышения квалификации специалистов здравоохранения» министерства здравоохранения Хабаровского края
Павлову Александру Эдуардовичу	ассистенту кафедры хирургических болезней краевого государственного бюджетного образовательного учреждения дополнительного профессионального образования «Институт повышения квалификации специалистов здравоохранения» министерства здравоохранения Хабаровского края
Сковычевой Ларисе Дмитриевне	заведующему кафедрой медицинской реабилитации и спортивной медицины краевого государственного бюджетного образовательного учреждения дополнительного профессионального образования «Институт повышения квалификации специалистов здравоохранения» министерства здравоохранения Хабаровского края

2. Вручить Благодарственное письмо Хабаровской городской думы:

Абросимовой Наталье Васильевне	заведующей кафедрой фармации краевого государственного бюджетного образовательного учреждения дополнительного профессионального образования «Институт повышения квалификации специалистов здравоохранения» министерства здравоохранения Хабаровского края
Гнатюк Ирине Викторовне	главному бухгалтеру краевого государственного бюджетного образовательного учреждения дополнительного профессионального образования «Институт повышения квалификации специалистов здравоохранения» министерства здравоохранения Хабаровского края
Неврычевой Елене Викторовне	заведующей кафедрой сестринского дела краевого государственного бюджетного образовательного учреждения дополнительного профессионального образования «Институт повышения квалификации специалистов здравоохранения» министерства здравоохранения Хабаровского края
Перминовой Оксане Валерьевне	начальнику планово-экономического отдела краевого государственного бюджетного образовательного учреждения дополнительного профессионального образования «Институт повышения квалификации специалистов здравоохранения» министерства здравоохранения Хабаровского края
Унжакову Виталию Владимировичу	заведующему кафедрой анестезиологии, реаниматологии и скорой медицинской помощи краевого государственного бюджетного образовательного учреждения дополнительного профессионального образования «Институт повышения квалификации специалистов здравоохранения» министерства здравоохранения Хабаровского края.

3. Настоящее решение подлежит официальному обнародованию.
Председатель Хабаровской городской думы А.С. БЕЛОГЛАЗОВ

ХАБАРОВСКАЯ ГОРОДСКАЯ ДУМА
VIII созыва
РЕШЕНИЕ
24.04.2026 № 675
г. Хабаровск

О награждении работников поисково-спасательного отряда МКУ «Центр проведения спасательных работ и подготовки населения к действиям в чрезвычайных ситуациях» города Хабаровска

В соответствии с решением Хабаровской городской думы от 26.03.2019 № 1044 «О наградах Хабаровской городской думы», за добросовестное исполнение служебных обязанностей, высокий профессионализм и значительный вклад в обеспечение безопасности населения города Хабаровска и в связи с празднованием Дня пожарной охраны Российской Федерации Хабаровская городская дума

РЕШИЛА:

1. Вручить Почетную грамоту Хабаровской городской думы:

Акимову Андрею Вячеславовичу	спасателю поисково-спасательного отряда МКУ «Центр проведения спасательных работ и подготовки населения к действиям в чрезвычайных ситуациях» города Хабаровска;
Жителеву Леониду Евгеньевичу	спасателю поисково-спасательного отряда МКУ «Центр проведения спасательных работ и подготовки населения к действиям в чрезвычайных ситуациях» города Хабаровска;
Карабановой Марианне Леонидовне	ведущему специалисту отдела обеспечения мероприятий ГОЧС, безопасности на водных объектах и первичных мер пожарной безопасности МКУ «Центр проведения спасательных работ и подготовки населения к действиям в чрезвычайных ситуациях» города Хабаровска;
Лашину Игорю Олеговичу	спасателю поисково-спасательного отряда МКУ «Центр проведения спасательных работ и подготовки населения к действиям в чрезвычайных ситуациях» города Хабаровска;
Олейникову Алексею Геннадьевичу	спасателю поисково-спасательного отряда МКУ «Центр проведения спасательных работ и подготовки населения к действиям в чрезвычайных ситуациях» города Хабаровска;
Рудневу Андрею Михайловичу	начальнику поисково-спасательного отряда МКУ «Центр проведения спасательных работ и подготовки населения к действиям в чрезвычайных ситуациях» города Хабаровска;
Силантьеву Константину Сергеевичу	спасателю поисково-спасательного отряда МКУ «Центр проведения спасательных работ и подготовки населения к действиям в чрезвычайных ситуациях» города Хабаровска;
Стригалеву Валентину Вячеславовичу	спасателю поисково-спасательного отряда МКУ «Центр проведения спасательных работ и подготовки населения к действиям в чрезвычайных ситуациях» города Хабаровска;
Цилуйко Евгению Анатольевичу	ведущему специалисту отдела обеспечения мероприятий ГОЧС, безопасности на водных объектах и первичных мер пожарной безопасности МКУ «Центр проведения спасательных работ и подготовки населения к действиям в чрезвычайных ситуациях» города Хабаровска;
Шпаку Владимиру Николаевичу	заместителю начальника поисково-спасательного отряда по поисково-спасательным работам МКУ «Центр проведения спасательных работ и подготовки населения к действиям в чрезвычайных ситуациях» города Хабаровска.

2. Настоящее решение подлежит официальному обнародованию.
Председатель Хабаровской городской думы А.С. БЕЛОГЛАЗОВ

ХАБАРОВСКАЯ ГОРОДСКАЯ ДУМА
VIII созыва
РЕШЕНИЕ
24.04.2026 № 673
г. Хабаровск

О награждении сотрудников краевого государственного бюджетного учреждения здравоохранения «Родильный дом» имени докторов Федора и Зинаиды Венцовых в связи с празднованием профессионального праздника — Дня медицинского работника

В соответствии с решением Хабаровской городской думы от 26.03.2019 № 1044 «О наградах Хабаровской городской думы», за многолетний добросовестный труд по охране здоровья населения г. Хабаровска и в связи с празднованием профессионального праздника — Дня медицинского работника Хабаровская городская дума

РЕШИЛА:

1. Наградить нагрудным знаком «Признание и почет»

Лышову Наталью Юрьевну	врача-акушера-гинеколога женской консультации № 3 КГБУЗ «Родильный дом» имени докторов Федора и Зинаиды Венцовых
Ткаченко Викторину Александровну	врача-акушера-гинеколога акушерского физиологического отделения № 1 КГБУЗ «Родильный дом» имени докторов Федора и Зинаиды Венцовых

2. Вручить Почетную грамоту Хабаровской городской думы:

Богдановой Наталье Юрьевне	врачу-акушера-гинекологу женской консультации № 4 КГБУЗ «Родильный дом» имени докторов Федора и Зинаиды Венцовых
Воскресенской Ольге Леонидовне	врачу ультразвуковой диагностики женской консультации № 4 КГБУЗ «Родильный дом» имени докторов Федора и Зинаиды Венцовых

Кутовому Алексею Викторовичу	врачу-акушера-гинекологу женской консультации № 2 КГБУЗ «Родильный дом» имени докторов Федора и Зинаиды Венцовых
Прядко Ксении Игоревне	врачу-акушера-гинекологу женской консультации № 1 КГБУЗ «Родильный дом» имени докторов Федора и Зинаиды Венцовых

3. Настоящее решение подлежит официальному обнародованию.

Председатель Хабаровской городской думы А.С. БЕЛОГЛАЗОВ

АРХИТЕКТУРА

УТВЕРЖДАЮ:

и.о. председателя комиссии по подготовке проекта правил землепользования и застройки городского округа «Город Хабаровск»
 _____ А.И. Корзун

ЗАКЛЮЧЕНИЕ
06.05.2026

Комиссии по подготовке проекта правил землепользования и застройки городского округа «Город Хабаровск» о результатах публичных слушаний по проекту решения о предоставлении Бобцовой Татьяне Денисовне разрешения на условно разрешенный вид использования земельного участка с кадастровым номером 27:23:0051239:14 площадью 739 кв. м, местоположение: край Хабаровский, г. Хабаровск, ул. Авачинская, дом 22, для индивидуального жилищного строительства

Реквизиты протокола публичных слушаний — от 30.04.2026 № 16.

Количество участников публичных слушаний — 3 человека.

Содержание внесенных предложений и замечаний участников публичных слушаний, постоянно проживающих на территории, в пределах которой проводятся публичные слушания: не поступали.

Содержание внесенных предложений и замечаний иных участников публичных слушаний:

№ п/п	Содержание внесенных предложений и замечаний участников публичных слушаний	Аргументированные рекомендации организатора публичных слушаний о целесообразности или нецелесообразности учета внесенных участниками публичных слушаний предложений и замечаний
1	Предоставить разрешение на условно разрешенный вид использования земельного участка	Комиссия считает целесообразным принять предложение участников публичных слушаний

На основании представленных заявителем материалов Комиссия считает целесообразным учесть предложение «предоставить разрешение на условно разрешенный вид использования земельного участка» участников слушаний.

Выводы по результатам публичных слушаний:

Поскольку правовые основания для отказа в предоставлении испрашиваемого заявителем разрешения отсутствуют, Комиссия решила:

1. Рекомендовать мэру города принять решение о предоставлении Бобцовой Татьяне Денисовне разрешения на условно разрешенный вид использования земельного участка с кадастровым номером 27:23:0051239:14 площадью 739 кв. м, местоположение: край Хабаровский, г. Хабаровск, ул. Авачинская, дом 22, для индивидуального жилищного строительства.

2. Комплект документов с заявлением Бобцовой Т.Д. и материалами по предмету слушаний направить мэру города для принятия решения о предоставлении разрешения или об отказе в предоставлении такого разрешения в соответствии со ст. 39 Градостроительного кодекса РФ.

УТВЕРЖДАЮ:

и.о. председателя комиссии по подготовке проекта правил землепользования и застройки городского округа «Город Хабаровск»
 _____ А.И. Корзун

ЗАКЛЮЧЕНИЕ
06.05.2026

Комиссии по подготовке проекта правил землепользования и застройки городского округа «Город Хабаровск» о результатах публичных слушаний по проекту решения о предоставлении Крутиковой Антонине Алексеевне разрешения на условно разрешенный вид использования земельного участка с кадастровым номером 27:23:0051213:203 площадью 1 977 кв. м, адрес: Российская Федерация, Хабаровский край, Хабаровск город, Образцовая улица, земельный участок 93, для индивидуального жилищного строительства

Реквизиты протокола публичных слушаний — от 30.04.2026 № 17.

Количество участников публичных слушаний — 2 человека.

Содержание внесенных предложений и замечаний участников публичных слушаний, постоянно проживающих на территории, в пределах которой проводятся публичные слушания: не поступали.

Содержание внесенных предложений и замечаний иных участников публичных слушаний:

№ п/п	Содержание внесенных предложений и замечаний участников публичных слушаний	Аргументированные рекомендации организатора публичных слушаний о целесообразности или нецелесообразности учета внесенных участниками публичных слушаний предложений и замечаний
1	Предоставить разрешение на условно разрешенный вид использования земельного участка	Комиссия считает целесообразным принять предложение участников публичных слушаний

На основании представленных заявителем материалов Комиссия считает целесообразным учесть предложение «предоставить разрешение на условно разрешенный вид использования земельного участка» участников слушаний.

Выводы по результатам публичных слушаний:

Поскольку правовые основания для отказа в предоставлении испрашиваемого заявителем разрешения отсутствуют, Комиссия решила:

1. Рекомендовать мэру города принять решение о предоставлении Крутиковой Антонине Алексеевне разрешения на условно разрешенный вид использования земельного участка с кадастровым номером 27:23:0051213:203 площадью 1 977 кв. м, адрес: Российская Федерация, Хабаровский край, Хабаровск город, Образцовая улица, земельный участок 93, для индивидуального жилищного строительства.

2. Комплект документов с заявлением Крутиковой А.А. и материалами по предмету слушаний направить мэру города для принятия решения о предоставлении разрешения или об отказе в предоставлении такого разрешения в соответствии со ст. 39 Градостроительного кодекса РФ.

УТВЕРЖДАЮ:
И.о. заместителя мэра города —
директора департамента архитектуры,
строительства и землепользования
А.И. Корзун

ЗАКЛЮЧЕНИЕ
07 мая 2026 г.

О результатах публичных слушаний по рассмотрению проекта внесения изменений в проект планировки Краснофлотского и Кировского районов г. Хабаровска, утвержденный постановлением администрации города Хабаровска от 24.02.2015 № 555

Реквизиты протокола публичных слушаний — от 24.04.2026 № 21.

Количество участников публичных слушаний — 6 человек.

Содержание внесенных предложений и замечаний иных участников публичных слушаний:

1. Обосновать корректировку красных линий проектируемой улицы от ул. Богородской до ул. Рошинской.

2. Обосновать корректировку красных линий ул. Мостовой.

3. Рассмотреть предложения по установлению территории общего пользования на землях в зоне ограничений для размещения застройки в связи с неблагоприятным воздействием природного и техногенного характера (овраг).

Аргументированные рекомендации организатора публичных слушаний о целесообразности или нецелесообразности учета внесенных участниками публичных слушаний предложений и замечаний:

организатор публичных слушаний — департамент архитектуры, строительства и землепользования администрации города Хабаровска считает целесообразным учесть внесенные участниками публичных слушаний предложения и замечания и направить проект мэру города для принятия решения об утверждении.

Выводы по результатам публичных слушаний:

— предложения, поступившие в ходе публичных слушаний, учтены;

— доработать документацию по замечаниям, принятым к учету по результатам публичных слушаний;

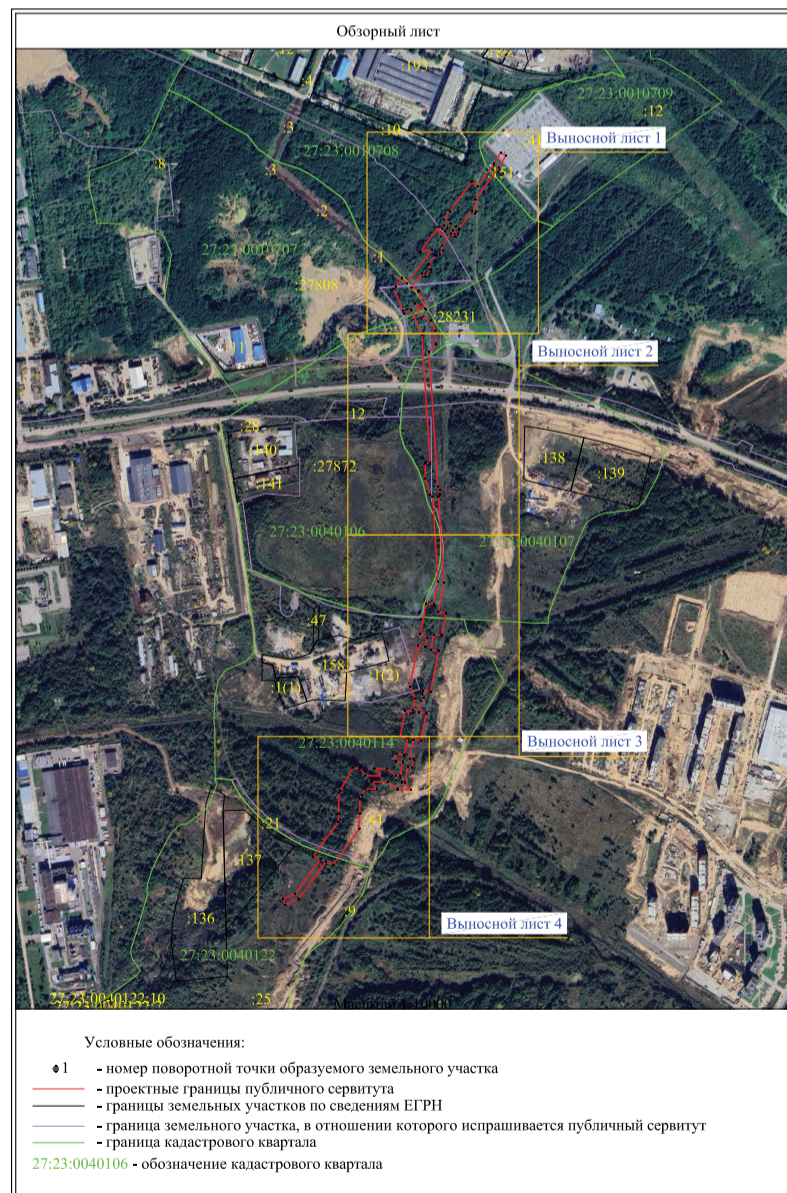
— нарушений градостроительного законодательства не выявлено, правовые основания для отклонения документации по планировке территории отсутствуют.

СООБЩЕНИЕ

О возможном установлении публичного сервитута

1	Министерство имущества Хабаровского края (уполномоченный орган, которым рассматривается ходатайство об установлении публичного сервитута)
2	Сообщаем о возможном установлении публичного сервитута для целей размещения линейного объекта регионального значения «Строительство ВЛ 110 кВ Амур – Ореховая» (строительства и эксплуатации линейного объекта)
3	Кадастровый номер
	Адрес или иное описание местоположения земельного участка (участков), в отношении которого испрашивается публичный сервитут
	27:23:0010709:41 Площадь границ сервитута – 166 кв. м. Российская Федерация, Хабаровский край, г. Хабаровск, р-н Краснофлотский, ул. Победы, уч. № 77
	27:23:0000000:27808 Площадь границ сервитута – 3 645 кв. м. Российская Федерация, Хабаровский край, городской округ «Город Хабаровск», город Хабаровск, земельный участок 167
	27:23:0000000:28231 Площадь границ сервитута – 5 613 кв. м. Российская Федерация, Хабаровский край, городской округ «Город Хабаровск», город Хабаровск, улица Трехгорная, земельный участок 143
	27:23:0000000:980 Площадь границ сервитута – 1 214 кв. м. Местоположение установлено относительно ориентира, расположенного за пределами участка. Ориентир – жилое здание. Участок находится примерно в 152 м по направлению на северо-восток от ориентира. Почтовый адрес ориентира: Хабаровский край, г. Хабаровск, ш. Воронежское, д. 158
	27:23:0000000:997 Площадь границ сервитута – 280 кв. м. Местоположение установлено относительно ориентира, расположенного за пределами участка. Ориентир – производственная база
	Участок находится примерно в 151 м по направлению на северо-восток от ориентира. Почтовый адрес ориентира: Хабаровский край, г. Хабаровск, ул. Воронежская, д. 156
	27:23:0000000:27872 Площадь границ сервитута – 3 460 кв. м, примерно в 150 м по направлению на юго-восток от ориентира – нежилое здание, расположенного за пределами участка, адрес ориентира: Хабаровский край, г. Хабаровск, ул. Воронежская, 158
	27:23:0040114:1 Площадь границ сервитута – 587 кв. м. Хабаровский край, г. Хабаровск, ул. Воронежская, д. 162а
27:23:0040114:21 Площадь границ сервитута – 621 кв. м. Хабаровский край, г. Хабаровск, ш. Воронежское	
Площадь устанавливаемого публичного сервитута в отношении земель, государственная собственность на которые не разграничена: 27:23:0010709 – 526 кв. м; 27:23:0010708 – 5 453 кв. м; 27:23:0010707 – 82 кв. м; 27:23:0040106 – 27 кв. м; 27:23:0040107 – 5 251 кв. м; 27:23:0040114 – 25 124 кв. м; 27:23:0040122 – 2 756 кв. м	

4	Министерство имущества Хабаровского края, адрес: 680000 г. Хабаровск, ул. Запарина, 76, тел. 8 (4212) 40-25-01 (3926), e-mail: kanc@adm.khv.ru, https://mio.khabkrai.ru. Время приема: понедельник – пятница с 9.00 до 18.00, обед с 13.00 до 14.00 <small>(адрес, по которому заинтересованные лица могут ознакомиться с поступившим ходатайством об установлении публичного сервитута и прилагаемым к нему описанием местоположения границ публичного сервитута, время приема заинтересованных лиц для ознакомления с поступившим ходатайством об установлении публичного сервитута)</small>
5.	В течение 15 дней со дня опубликования сообщения о возможном установлении публичного сервитута в порядке, установленном для официального опубликования (обнародования) правовых актов поселения, городского округа, по месту нахождения земельного участка и (или) земель, указанных в пункте 3 данного сообщения. Министерство имущества Хабаровского края, адрес: 680000 г. Хабаровск, ул. Запарина, 76, тел. 8 (4212) 40-25-01 (3926), e-mail: kanc@adm.khv.ru, https://mio.khabkrai.ru/ <small>(адрес, по которому заинтересованные лица могут подать заявления об учете прав на земельные участки, а также срок подачи указанных заявлений)</small>
6	1. Постановление Правительства Хабаровского края от 10.07.2012 № 232-пр «Об утверждении Схемы территориального планирования Хабаровского края» (стр. 1.1.16 приложение № 6 «Перечень объектов регионального значения в области энергетики, планируемых для размещения»); 2. Инвестиционная программа АО «ДРСК» на 2025-2030 годы, утвержденная приказом Минэнерго России от 28.11.2025 № 6@ «Об утверждении инвестиционной программы АО «ДРСК» на 2025-2030 годы» и изменений, вносимых в инвестиционную программу АО «ДРСК», утвержденную приказом Минэнерго России 12.12.2024 № 34@. Цель – развитие электрической сети, необходимой для комплексной застройки территории «Ореховая Сопка» в г. Хабаровске, обеспечение инженерной инфраструктурой территории. Задача – строительство «ВЛ 110 кВ Амур – Ореховая». Сроки реализации инвестиционного проекта: начало – 2026; окончание – 2027. 3. Договор об осуществлении технологического присоединения к электрическим сетям по индивидуальному проекту от 21.12.2023 № 546, заключен между АО «ДРСК» и ООО «Специализированный застройщик «Оптималь» <small>(реквизиты решений об утверждении документа территориального планирования, документации по планировке территории, а также информация об инвестиционной программе субъекта естественных монополий)</small>
7	https://mio.khabkrai.ru/ <small>(сведения об официальных сайтах в информационно-телекоммуникационной сети Интернет, на которых размещены утвержденные документы территориального планирования, документация по планировке территории, инвестиционная программа субъекта естественных монополий)</small>
8	https://khv27.ru/ <small>(официальные сайты в информационно-телекоммуникационной сети Интернет, на которых размещается сообщение о поступившем ходатайстве об установлении публичного сервитута)</small>
9	Дополнительно по всем вопросам можно обращаться: Акционерное общество «Дальневосточная распределительная сетевая компания», почтовый адрес: 680009, Хабаровский край, г. Хабаровск, ул. Промышленная, д. 13
10	Графическое описание местоположения границ публичного сервитута, а также перечень координат характерных точек этих границ прилагается к сообщению <small>(описание местоположения границ публичного сервитута)</small>



СООБЩЕНИЕ

О предоставлении земельного участка с кадастровым номером 27:23:0050333:236, расположенного по адресу: г. Хабаровск, ул. Двинская, 24
В соответствии со ст. 3.8 Федерального закона от 25.10.2001 № 137-ФЗ «О введении в действие Земельного кодекса Российской Федерации» департамент архитектуры, строительства и землепользования администрации города Хабаровска информирует о предварительном согласовании предоставления земельного участка в целях, предусмотренных пункт 2 ст. 3.8 Федерального закона от 25.10.2001 № 137-ФЗ «О введении в действие Земельного кодекса Российской Федерации».

Адрес или местоположение земель и (или) земельных участков (частей земельных участков)	Площадь (кв. м)	Вид права	Цель использования
край Хабаровский, г. Хабаровск, ул. Двинская, дом 24	1 255	собственность бесплатно	под жилой дом, возведенный до 14.05.1998

Заинтересованные лица могут ознакомиться с поступившим заявлением о предоставлении земельного участка с кадастровым номером 27:23:0050333:236, расположенного по адресу: край Хабаровский, г. Хабаровск, ул. Двинская, д. 24, а также подать заявление об учете прав на земельный участок, в отношении которого поступило заявление о предоставлении земельного участка, в департаменте архитектуры, строительства и землепользования администрации города по адресу: Хабаровский край, г. Хабаровск, ул. Дикопольцева, д. 17, кабинет № 410.

Время приема для ознакомления с поступившим заявлением о предоставлении земельного участка с кадастровым номером 27:23:0050333:236 и подачи заявления об учете прав на указанный земельный участок: с понедельника по пятницу — с 9.00 до 13.00 и с 14.00 до 18.00.

Наименование лица, направившего заявление о предоставлении земельного участка с кадастровым номером 27:23:0050333:236: Мальков Алексей Сергеевич (телефоны: 63-53-81, 8-962-503-53-81).

Срок подачи заявлений об учете прав на земельный участок — в течение тридцати дней со дня опубликования сообщения о поступившем заявлении о предварительном согласовании предоставления земельного участка.

Данное сообщение о поступившем заявлении о предоставлении земельного участка с кадастровым номером 27:23:0050333:236 размещено на официальном сайте администрации города Хабаровска в информационно-телекоммуникационной сети Интернет (www.khv27.ru), в официальном сетевом издании «Интернет-портал «Хабаровские вести» (www.khab-vesti.ru).

ИЗВЕЩЕНИЕ

Администрация города Хабаровска информирует о возможности предоставления в аренду земельного участка для ведения садоводства

Земельный участок с кадастровым номером 27:23:0041524:61, с местоположением: Хабаровский край, г. Хабаровск, р-н Железнодорожный, с/т «Спутник», уч. 180.

Участок расположен в границах территориальной зоны, градостроительным регламентом которой предусмотрена возможность ведения садоводства. По данным Управления Росреестра по Хабаровскому краю, на земельный участок зарегистрировано право собственности городского округа «Город Хабаровск».

Граждане, заинтересованные в предоставлении данного земельного участка для ведения садоводства, вправе в течение 30 календарных дней со дня опубликования настоящего извещения подавать заявления о намерении участвовать в аукционе на право заключения договора аренды земельного участка.

Заявления подаются лично гражданином или его законным представителем, действующим на основании нотариально заверенной доверенности, с 08.05.2026 по 08.06.2026 по адресу: г. Хабаровск, ул. Дикопольцева, 17, каб. 318, с 9.00 до 18.00, перерыв на обед с 13.00 до 14.00, тел. 40-91-38.

Заявления принимаются (поступившие по почте регистрируются) до 18.00 час. 08.06.2026 (время местное).

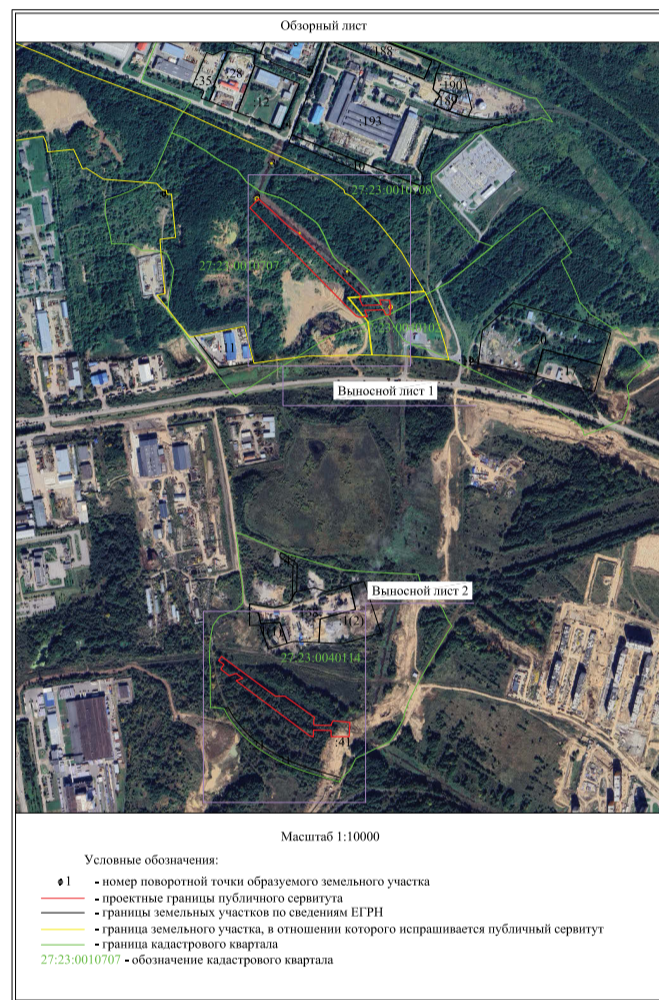
К заявлению прилагаются копии документов удостоверяющих личность заявителя (представителя заявителя), документ, подтверждающий право представителя заявителя действовать от имени заявителя.

СООБЩЕНИЕ

о возможном установлении публичного сервитута

1	Министерство имущества Хабаровского края (уполномоченный органа, которым рассматривается ходатайство об установлении публичного сервитута)
2	Сообщаем о возможном установлении публичного сервитута в целях строительства и эксплуатации объекта электросетевого хозяйства регионального значения «Строительство ВЛ 110 кВ Амур – Ореховая» (реконструкция линейного объекта «Электросетевой комплекс № 6 110 кВ ЦЭС») (строительство и эксплуатация линейного объекта)
3	Кадастровый номер
	Адрес или иное описание местоположения земельного участка (участков), в отношении которого испрашивается публичный сервитут
	27:23:000000:27808 Площадь границ сервитута – 17565 кв. м. Российская Федерация, Хабаровский край, городской округ «Город Хабаровск», город Хабаровск, земельный участок 167
	Российская Федерация, Хабаровский край, городской округ «Город Хабаровск», город Хабаровск, земельный участок 167, 27:23:000000:28231. Площадь границ сервитута – 2 577 кв. м
4	Российская Федерация, Хабаровский край, городской округ «Город Хабаровск», город Хабаровск, улица Трехгорная, земельный участок 143, 27:23:0010707:3. Площадь границ сервитута – 7 кв. м
	Площадь устанавливаемого публичного сервитута в отношении земель, государственная собственность на которые не разграничена: 27:23:0010707 – 203 кв. м; 27:23:0010708 – 42 кв. м; 27:23:0040114 – 14310 кв. м
4	Министерство имущества Хабаровского края, адрес: 680000 г. Хабаровск, ул. Запарина, 76, тел. 8 (4212) 40-25-01 (3926), e-mail: kanc@adm.khv.ru, https://mio.khabkrai.ru . Время приема: понедельник – пятница с 9.00 до 18.00, обед с 13.00 до 14.00 (адрес, по которому заинтересованные лица могут ознакомиться с поступившим ходатайством об установлении публичного сервитута и прилагаемым к нему описанием местоположения границ публичного сервитута, время приема заинтересованных лиц для ознакомления с поступившим ходатайством об установлении публичного сервитута)
5	Министерство имущества Хабаровского края, адрес: 680000 г. Хабаровск, ул. Запарина, 76, тел. 8 (4212) 40-25-01 (3926), e-mail: kanc@adm.khv.ru, https://mio.khabkrai.ru . В течение 15 дней со дня опубликования сообщения о возможном установлении публичного сервитута в порядке, установленном для официального опубликования (обнародования) правовых актов поселения, городского округа, по месту нахождения земельного участка и (или) земель, указанных в пункте 3 данного сообщения (адрес, по которому заинтересованные лица могут подать заявления об учете прав на земельные участки, а также срок подачи указанных заявлений)

6	1. Постановление Правительства Хабаровского края от 10.07.2012 № 232-пр «Об утверждении Схемы территориального планирования Хабаровского края» (стр. 1.1.16 приложение № 6 «Перечень объектов регионального значения в области энергетики, планируемых для размещения»); 2. Инвестиционная программа АО «ДРСК» на 2025-2030 годы, утвержденная приказом Минэнерго России от 28.11.2025 № 6@ «Об утверждении инвестиционной программы АО «ДРСК» на 2025-2030 годы» и изменений, вносимых в инвестиционную программу АО «ДРСК», утвержденную приказом Минэнерго России 12.12.2024 №34@. Цель – развитие электрической сети, необходимой для комплексной застройки территории «Ореховая Сопка» в г. Хабаровске, обеспечение инженерной инфраструктурой территории. Задача – строительство «ВЛ 110 кВ Амур – Ореховая». Сроки реализации инвестиционного проекта: начало – 2026, окончание – 2027. 3. Договор об осуществлении технологического присоединения к электрическим сетям по индивидуальному проекту от 21.12.2023 № 546, заключен между АО «ДРСК» и ООО «Специализированный застройщик «Оптималь» (реквизиты решений об утверждении документа территориального планирования, документация по планировке территории, а также информацию об инвестиционной программе субъекта естественных монополий)
7	https://mio.khabkrai.ru/ (сведения об официальных сайтах в информационно-телекоммуникационной сети Интернет, на которых размещены утвержденные документы территориального планирования, документация по планировке территории, инвестиционная программа субъекта естественных монополий)
8	https://khv27.ru/ (официальные сайты в информационно-телекоммуникационной сети Интернет, на которых размещается сообщение о поступившем ходатайстве об установлении публичного сервитута)
9	Дополнительно по всем вопросам можно обращаться: Акционерное общество «Дальневосточная распределительная сетевая компания», почтовый адрес: 680009, Хабаровский край, г. Хабаровск, ул. Промышленная, д. 13
10	Графическое описание местоположения границ публичного сервитута, а также перечень координат характерных точек этих границ прилагается к сообщению (описание местоположения границ публичного сервитута)



ИЗВЕЩЕНИЕ

Администрация города Хабаровска информирует о возможности предоставления в аренду земельного участка для ведения садоводства

Земельный участок с кадастровым номером 27:23:0041535:7, с местоположением: край Хабаровский, г. Хабаровск, Ж/д р-н, с/т «Спутник». Ориентировочная площадь земельного участка 540 кв. м.

Участок расположен в границах территориальной зоны, градостроительным регламентом которой предусмотрена возможность ведения садоводства. По данным Управления Росреестра по Хабаровскому краю, на земельный участок зарегистрировано право собственности городского округа «Город Хабаровск».

Граждане, заинтересованные в предоставлении данного земельного участка для ведения садоводства, вправе в течение 30 календарных дней со дня опубликования настоящего извещения подавать заявления о намерении участвовать в аукционе на право заключения договора аренды земельного участка.

Заявления подаются лично гражданином или его законным представителем, действующим на основании нотариально заверенной доверенности, с 08.05.2026 по 08.06.2026 по адресу: г. Хабаровск, ул. Дикопольцева, 17, каб. 318, с 9.00 до 18.00, перерыв на обед с 13.00 до 14.00, тел. 40-91-38.

Заявления принимаются (поступившие по почте регистрируются) до 18.00 час. 08.06.2026 (время местное).

К заявлению прилагаются копии документов, удостоверяющих личность заявителя (представителя заявителя), документ, подтверждающий право представителя заявителя действовать от имени заявителя.

ИЗВЕЩЕНИЕ

о проведении собрания о согласовании местоположения границы земельного участка

Кадастровым инженером Салмановой Юлией Ильдаровной (почтовый адрес: 680000, Хабаровский край, г. Хабаровск, ул. Дикопольцева, 17, каб. 318; адрес электронной почты: opt@khv27.ru, контактный телефон 8 (4212) 40-91-38, номер регистрации № 10067 в государственном реестре лиц, осуществляющих кадастровую деятельность, член Ассоциации Саморегулируемой организации «Кадастровые инженеры») выполняются кадастровые работы в отношении земельного участка, расположенного: г. Хабаровск, ул. Радужная. Кадастровый квартал 27:23:0040208.

Заказчиком кадастровых работ является Департамент архитектуры, строительства и землепользования администрации города Хабаровска (почтовый адрес: 680000, край Хабаровский, г. Хабаровск, ул. Дикопольцева, 17, контактный телефон 8 (4212) 40-91-38).

Собрание заинтересованных лиц по поводу согласования местоположения границ состоится по адресу: г. Хабаровск, ул. Дикопольцева, 17, каб. 318, 08 июня 2026 г. в 10 часов 00 минут.

С проектом межевого плана земельного участка можно ознакомиться по адресу: г. Хабаровск, ул. Дикопольцева, 17, каб. 318.

Требования о проведении согласования местоположения границ земельных участков на местности принимаются с 08 мая 2026 г. по 08 июня 2026 г., обоснованные возражения о местоположении границ земельных участков после ознакомления с проектом межевого плана принимаются с 08 мая 2026 г. по 08 июня 2026 г. по адресу: г. Хабаровск, ул. Дикопольцева, 17, каб. 318.

Смежный земельный участок, в отношении местоположения границ которого проводится согласование: край Хабаровский, г. Хабаровск, ул. Радужная, дом 22, с кадастровым номером 27:23:0040208:16.

При проведении согласования местоположения границ при себе необходимо иметь документ, удостоверяющий личность, а также документы о правах на земельный участок (часть 12 статьи 39, часть 2 статьи 40 Федерального закона от 24 июля 2007 г. № 221-ФЗ «О кадастровой деятельности»).

СООБЩЕНИЕ

о возможном установлении публичного сервитута

В соответствии со ст. 39.42 Земельного кодекса РФ департамент архитектуры, строительства и землепользования администрации города Хабаровска информирует о возможном установлении публичного сервитута в отношении земель и (или) частей земельных участков в целях, предусмотренных п. 1 ст. 39.37 Земельного кодекса РФ.

Адрес или местоположение земель и (или) земельных участков (частей земельных участков)	Площадь (кв. м)	Вид права	Цель, для которой устанавливается публичный сервитут
Кадастровый номер 27:23:0000000:34976. Местоположение: Хабаровский край, г. Хабаровск, ул. Абрикосовая	1240,0	Публичный сервитут на 40 лет	Для эксплуатации линейного объекта системы газоснабжения – Распределительный газопровод в границах улиц Агатовая – Ягодная – Трехгорная, мкр. Овощесовхоз г. Хабаровск, Хабаровский край. Код стройки (27-22-164-1-5-00404), с кадастровым номером 27:23:0000000:35938, необходимого для организации газоснабжения населения
Кадастровый номер 27:23:0000000:880. Местоположение: Хабаровский край, г. Хабаровск, от пересечения ул. Совхозной с пер. Краснодарским на юго-запад	177,0		
Кадастровый номер 27:23:0000000:226 (единое землепользование). Местоположение: Хабаровский край, г. Хабаровск, р-н Железнодорожный	2,0		
Кадастровый номер 27:23:0040202:304. Местоположение: Хабаровский край, г. Хабаровск	28,0		
Кадастровый номер 27:23:0040202:306. Местоположение: Хабаровский край, г. Хабаровск, р-н Железнодорожный, ул. Провинциальная, 12	2,0		
Кадастровый номер 27:23:0040202:504. Местоположение: Российская Федерация, Хабаровский край, городской округ «Город Хабаровск», город Хабаровск, улица Лозовая, земельный участок 8а	1,0		
Кадастровый номер 27:23:0040202:75. Местоположение: край Хабаровский, г. Хабаровск, ул. Лозовая, дом 6	1,0		
Кадастровый номер 27:23:0040210:109. Местоположение: примерно в 115м по направлению на северо-восток от ориентира – жилое здание, расположенное за пределами участка, адрес ориентира: Хабаровский край, г. Хабаровск, ул. Брусничная, д. № 18	1630,0		
Кадастровый номер 27:23:0040211:128. Местоположение: Российская Федерация, Хабаровский край, городской округ «Город Хабаровск», город Хабаровск, улица Краснодарская, земельный участок 61	2,0		
Кадастровый номер 27:23:0040211:132. Местоположение: Хабаровский край, г. Хабаровск, ул. Ягодная, уч. 33	4,0		
Кадастровый номер 27:23:0040211:18. Местоположение: Хабаровский край, г. Хабаровск, ул. Житная, д. 10	105,0		
Кадастровый номер 27:23:0040211:201. Местоположение: Хабаровский край, г. Хабаровск, р-н Железнодорожный, ул. Росписная, уч. 16	6,0		
Кадастровый номер 27:23:0040211:64. Местоположение: Хабаровский край, г. Хабаровск, ул. Долинная, д. 12а	13,0		
Кадастровый номер 27:23:0040211:67. Местоположение: Хабаровский край, г. Хабаровск, ул. Краснодарская	82,0		
Кадастровый номер 27:23:0040211:7. Местоположение: край Хабаровский, г. Хабаровск, ул. Житная, 6	27,0		
Кадастровый номер 27:23:0040213:3. Местоположение: край Хабаровский, г. Хабаровск, ул. Жасминовая, дом 31	4,0		
Кадастровый номер 27:23:0040605:404. Местоположение: Хабаровский край, г. Хабаровск, пер. Краснодарский, 7а (овощесовхоз)	200,0		

Земля, государственная собственность на которую не разграничена: 27:23:0040202, 27:23:0040206, 27:23:0040207, 27:23:0040208, 27:23:0040209, 27:23:0040210, 27:23:0040211, 27:23:0040212, 27:23:0040213, 27:23:0040214, 27:23:0040215, 27:23:0040216, 27:23:0040217, 27:23:0040218, 27:23:0040219, 27:23:0040222, 27:23:0040223, 27:23:0040224, 27:23:0040225, 27:23:0040226, 27:23:0040227, 27:23:0040234, 27:23:0040235, 27:23:0040236, 27:23:0040603, 27:23:0040604, 27:23:0040607	80699,0		
--	---------	--	--

Описание границ публичного сервитута, содержащее координаты характерных точек границ публичного сервитута, представлено в графическом описании (общая проектная площадь 84 223,0 кв. м).

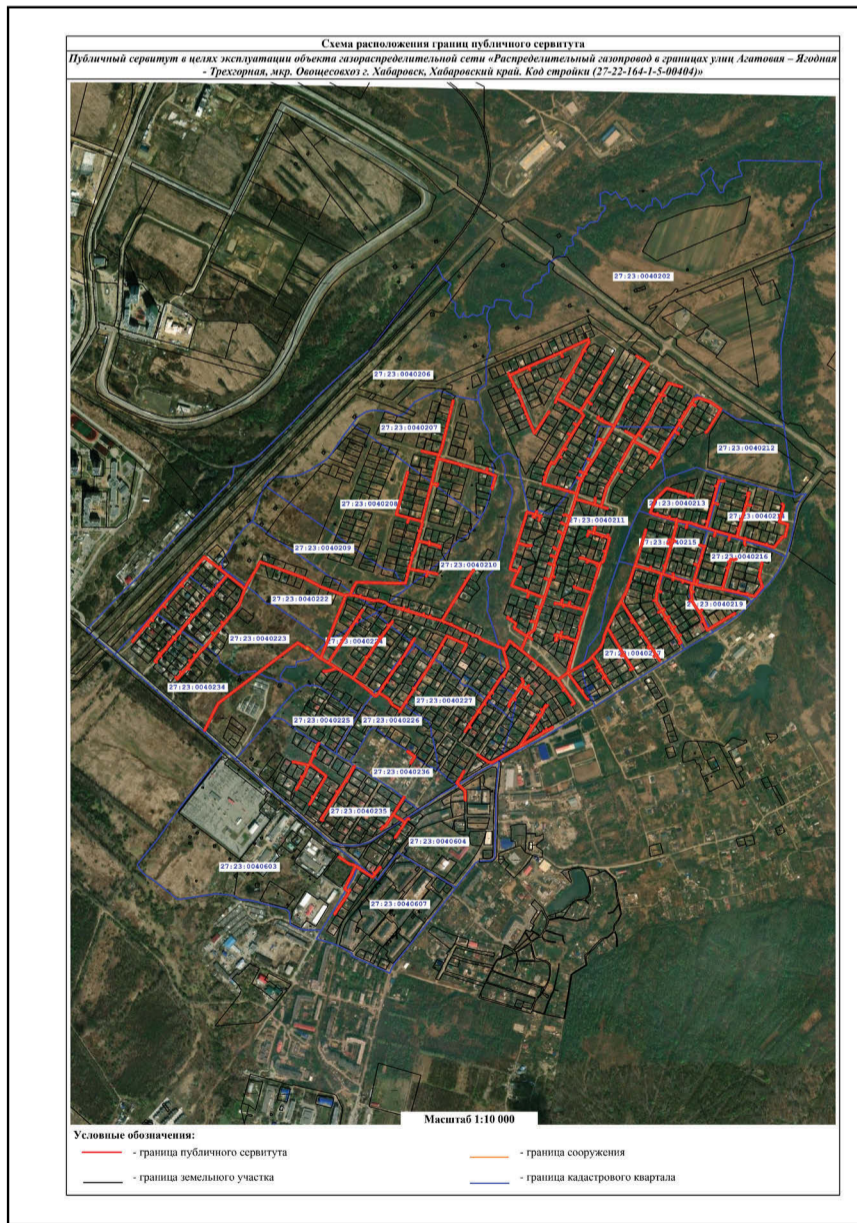
Заинтересованные лица могут ознакомиться с поступившим ходатайством об установлении публичного сервитута и прилагаемым к нему описанием местоположения границ публичного сервитута, а также подать заявление об учете прав на земельный участок, в отношении которых поступило заявление об установлении публичного сервитута, в департаменте архитектуры, строительства и землепользования администрации города по адресу: Хабаровский край, г. Хабаровск, ул. Дикопольцева, д. 17, кабинет № 414.

Время приема для ознакомления с поступившим ходатайством об установлении публичного сервитута и подачи заявления об учете прав на земельные участки: с понедельника по пятницу — с 9.00 до 13.00 и с 14.00 до 18.00.

Наименование лица, направившего ходатайство об установлении публичного сервитута: АО «Газпром газораспределение Дальний Восток» (телефон 8 (4212) 41-74-14, адрес электронной почты: plekhanovaaa@gazdv.ru).

Срок подачи заявлений об учете прав на земельный участок — в течение тридцати дней со дня опубликования сообщения о поступившем ходатайстве об установлении публичного сервитута.

Данное сообщение о поступившем ходатайстве об установлении публичного сервитута размещено на официальном сайте администрации города Хабаровска в информационно-телекоммуникационной сети Интернет (www.khv27.ru), в официальном сетевом издании «Интернет-портал «Хабаровские вести» (www.khab-vesti.ru).



УПРАВЛЕНИЕ ТОРГОВЛИ, ПИТАНИЯ И БЫТОВОГО ОБСЛУЖИВАНИЯ

ИЗВЕЩЕНИЕ

О проведении открытого конкурса на право пользования местом размещения нестационарного торгового объекта для организации нестационарной торговли на осенне-зимний период с 01 ноября 2026 года по 30 апреля 2027 года на территории Железнодорожного района городского округа «Город Хабаровск»

1. Организатор конкурса: управление торговли, питания и бытового обслуживания администрации города Хабаровска, расположенное по адресу: 680000, г. Хабаровск,

улица Карла Маркса, 66, кабинет 238, контактные телефоны: 41-96-06, 32-70-48, 40-89-52, 40-89-43, 40-89-53.

2. Открытый конкурс на право пользования местом размещения нестационарного торгового объекта для организации нестационарной торговли в осенне-зимний период (далее — Конкурс) проводится в соответствии с разделом 9 Порядка размещения нестационарных торговых объектов на территории городского округа «Город Хабаровск», утвержденного постановлением администрации города Хабаровска.

3. Предмет Конкурса: право пользования местом размещения нестационарного торгового объекта для организации нестационарной торговли в осенне-зимний период с 01 ноября 2026 года по 30 апреля 2027 года на территории Железнодорожного района городского округа «Город Хабаровск».

4. Конкурс проводится в отношении мест размещения и видов нестационарных торговых объектов, предусмотренных Схемой размещения нестационарных торговых объектов на территории городского округа «Город Хабаровск», утвержденной постановлением администрации города Хабаровска.

5. Место приема заявок с предоставлением конкурсной документации на участие в Конкурсе: г. Хабаровск, ул. Карла Маркса, д. 66, каб. 238.

Прием заявок на участие в Конкурсе: с 12 мая 2026 года, ежедневно по рабочим дням с 9.00 до 16.00, с перерывом на обед с 13.00 до 14.00, кроме субботы, воскресенья и праздничных дней.

Срок окончания приема заявок до 16.00 25 мая 2026 года.

6. Место, дата и время проведения Конкурса: г. Хабаровск, ул. Карла Маркса, 66, малый зал № 2, 09 июня 2026 года, в 11.15.

7. В Конкурсе могут принимать участие индивидуальные предприниматели, физические лица, не являющиеся индивидуальными предпринимателями и применяющие специальный налоговый режим «Налог на профессиональный доход», юридические лица или их уполномоченные представители (далее — Заявители), подавшие заявку на участие в Конкурсе в вышеуказанные сроки.

8. Конкурсные условия.

Для участия в Конкурсе необходимо в указанные сроки представить Организатору конкурса Заявку на место размещения и вид нестационарного торгового объекта, указанного в Извещении, с приложением следующих документов:

а) документ, подтверждающий полномочия лица, представившего заявку, на осуществление действий от имени заявителя, оформленный в установленном порядке;

б) проект организации нестационарного торгового объекта, подготовленный в свободной форме, включающий описание внешнего вида нестационарного торгового объекта (архитектурное решение), вид нестационарного торгового объекта, описание благоустройства прилегающей территории, опыт работы в торговле, ассортимент (специализация);

в) индивидуальные предприниматели, физические лица, не являющиеся инди-

видуальными предпринимателями и применяющие специальный налоговый режим «Налог на профессиональный доход», прилагают копию документа, удостоверяющего личность и место регистрации.

Заявитель по собственной инициативе может приложить к Заявке документы, предусмотренные подпунктом 3 подпункта 9.3.4 пункта 9.3 Порядка размещения нестационарных торговых объектов на территории городского округа «Город Хабаровск», утвержденного постановлением администрации города Хабаровска от 16.12.2015 № 4317:

— копию свидетельства о государственной регистрации юридического лица или свидетельство о государственной регистрации физического лица в качестве индивидуального предпринимателя;

— копию свидетельства о постановке на учет в налоговом органе физического лица, не являющегося индивидуальным предпринимателем и применяющего специальный налоговый режим «Налог на профессиональный доход»;

— копию справки о постановке на учет (снятии с учета) физического лица в качестве налогоплательщика налога на профессиональный доход (КНД 1122035).

9. Перечень критериев определения победителей Конкурса по балльной системе:

1) Внешний вид нестационарного торгового объекта: оформление нестационарного торгового объекта (временного сооружения или временной конструкции) без учета реализуемого товарного ассортимента; оформление нестационарного торгового объекта (временного сооружения или временной конструкции) с учетом реализуемого товарного ассортимента.

2) Уровень культуры и качества обслуживания населения: наличие фирменной одежды продавца с логотипом субъекта торговли; образец ценника.

3) Опыт работы: с использованием нестационарного торгового объекта до 1 года включительно (до даты размещения информации о проведении настоящего конкурса); с использованием нестационарного торгового объекта от 1 года 1 дня до 3 лет включительно (до даты размещения информации о проведении настоящего конкурса); с использованием нестационарного объекта мелкорозничной сети свыше 3 лет 1 дня (до даты размещения информации о проведении настоящего конкурса).

4) Отсутствие замечаний за предыдущие периоды работы на нестационарном торговом объекте.

10. Оплата за право пользования местом размещения нестационарных торговых объектов осуществляется на основании договора пользования местом размещения нестационарного торгового объекта для организации нестационарной торговли в осенне-зимний период ежемесячно не позднее десятого числа текущего месяца.

11. Перечень мест размещения и видов нестационарных торговых объектов на осенне-зимний период с 01 ноября 2026 года по 30 апреля 2027 года на территории Железнодорожного района городского округа «Город Хабаровск»:

№ п/п	Место размещения (адресный ориентир) нестационарного торгового объекта	Кадастровый (условный) номер объекта недвижимости (земельного участка, здания, строения, сооружения) (при наличии)	Площадь земельного участка, здания, строения, сооружения, отведенная под нестационарный торговый объект (кв. м)	Форма собственности земельного участка, здания, строения, сооружения	Вид нестационарного торгового объекта	Специализация нестационарного торгового объекта (с указанием групп товаров, если торговля специализированная)	Срок размещения нестационарного торгового объекта	Размер платы, руб.
1.	Ул. Карла Маркса, в районе дома № 150, остановка «Восточная», из города	27:23:0040908:32	22,75	Неразграниченный участок	Торговый павильон с автопавильоном открытого (или) закрытого типа для ожидания общественного транспорта	Продовольственные товары	Сезонное, 01.11–30.04	50721,00
2.	Шоссе Восточное, в районе дома № 46		22,75	Неразграниченный участок	Торговый павильон	Продовольственные товары	Сезонное, 01.11–30.04	46396,00

12. Срок действия договора на право пользования местом размещения нестационарного торгового объекта для организации нестационарной торговли в осенне-зимний период — с 01 ноября 2026 года по 30 апреля 2027 года.

13. Срок, место и порядок предоставления конкурсной документации.

Со дня официального опубликования Извещения о проведении конкурса Организатор на основании заявления любого заинтересованного лица, поданного в письменной форме, в течение двух рабочих дней со дня получения соответствующего заявления предоставляет конкурсную документацию. Предоставление конкурсной документации до официального опубликования Извещения не допускается.

14. Срок, в течение которого Организатор конкурса может внести изменения в Извещение, в соответствии с абзацем третьим подпункта 9.3.1 пункта 9.3 Порядка размещения нестационарных торговых объектов на территории городского округа «Город Хабаровск», утвержденного постановлением администрации города Хабаровска от 16.12.2015 № 4317: Организатор Конкурса может внести изменения в Извещение в срок не позднее чем за пять календарных дней до даты окончания подачи заявок на участие в Конкурсе.

15. Срок, в течение которого Организатор Конкурса может отказаться от проведения Конкурса, в соответствии с абзацем четвертым подпункта 9.3.1 пункта 9.3 Порядка размещения нестационарных торговых объектов на территории городского округа «Город Хабаровск», утвержденного постановлением администрации города Хабаровска от 16.12.2015 № 4317: Организатор Конкурса может отказаться от проведения Конкурса не позднее чем за десять календарных дней до даты проведения Конкурса.

16. Место, дата и время работы комиссии по проведению Конкурса по адресу: г. Хабаровск, ул. Карла Маркса, д. 66, малый зал № 2, 09 июня 2026 года в 11.15.

ИЗВЕЩЕНИЕ

О проведении открытого конкурса на право пользования местом размещения нестационарного торгового объекта для организации нестационарной торговли на осенне-зимний период с 01 ноября 2026 года по 30 апреля 2027 года на территории Центрального района городского округа «Город Хабаровск»

1. Организатор конкурса: управление торговли, питания и бытового обслуживания администрации города Хабаровска, расположенное по адресу: 680000, г. Хабаровск, улица Карла Маркса, 66, кабинет 238, контактные телефоны: 41-96-06, 32-70-48, 40-89-52, 40-89-43, 40-89-53.

2. Открытый конкурс на право пользования местом размещения нестационарного торгового объекта для организации нестационарной торговли в осенне-зимний период (далее — Конкурс) проводится в соответствии с разделом 9 Порядка разме-

щения нестационарных торговых объектов на территории городского округа «Город Хабаровск», утвержденного постановлением администрации города Хабаровска.

3. Предмет Конкурса: право пользования местом размещения нестационарного торгового объекта для организации нестационарной торговли в осенне-зимний период с 01 ноября 2026 года по 30 апреля 2027 года на территории Центрального района городского округа «Город Хабаровск».

4. Конкурс проводится в отношении мест размещения и видов нестационарных торговых объектов, предусмотренных Схемой размещения нестационарных торговых объектов на территории городского округа «Город Хабаровск», утвержденной постановлением администрации города Хабаровска.

5. Место приема заявок с предоставлением конкурсной документации на участие в Конкурсе: г. Хабаровск, ул. Карла Маркса, д. 66, каб. 238.

Прием заявок на участие в Конкурсе: с 08 мая 2026 года, ежедневно по рабочим дням с 9.00 до 16.00, с перерывом на обед с 13.00 до 14.00, кроме субботы, воскресенья и праздничных дней.

Срок окончания приема заявок до 16.00 25 мая 2026 года.

6. Место, дата и время проведения Конкурса: г. Хабаровск, ул. Карла Маркса, 66, малый зал № 2, 09 июня 2026 года, в 11.00.

7. В Конкурсе могут принимать участие индивидуальные предприниматели, физические лица, не являющиеся индивидуальными предпринимателями и применяющие специальный налоговый режим «Налог на профессиональный доход», юридические лица или их уполномоченные представители (далее — Заявители), подавшие заявку на участие в Конкурсе в вышеуказанные сроки.

8. Конкурсные условия.

Для участия в Конкурсе необходимо в указанные сроки представить Организатору конкурса Заявку на место размещения и вид нестационарного торгового объекта, указанного в Извещении, с приложением следующих документов:

а) документ, подтверждающий полномочия лица, представившего заявку, на осуществление действий от имени заявителя, оформленный в установленном порядке;

б) проект организации нестационарного торгового объекта, подготовленный в свободной форме, включающий описание внешнего вида нестационарного торгового объекта (архитектурное решение), вид нестационарного торгового объекта, описание благоустройства прилегающей территории, опыт работы в торговле, ассортимент (специализация);

в) индивидуальные предприниматели, физические лица, не являющиеся индивидуальными предпринимателями и применяющие специальный налоговый режим «Налог на профессиональный доход», прилагают копию документа, удостоверяющего личность и место регистрации.

Заявитель по собственной инициативе может приложить к Заявке документы,

предусмотренные подпунктом 3 подпункта 9.3.4 пункта 9.3 Порядка размещения нестационарных торговых объектов на территории городского округа «Город Хабаровск», утвержденном постановлением администрации города Хабаровска от 16.12.2015 № 4317:

— копию свидетельства о государственной регистрации юридического лица или свидетельство о государственной регистрации физического лица в качестве индивидуального предпринимателя;

— копию свидетельства о постановке на учет в налоговом органе физического лица, не являющегося индивидуальным предпринимателем и применяющего специальный налоговый режим «Налог на профессиональный доход»;

— копию справки о постановке на учет (снятии с учета) физического лица в качестве налогоплательщика налога на профессиональный доход (КНД 1122035).

9. Перечень критериев определения победителей Конкурса по балльной системе:

1) Внешний вид нестационарного торгового объекта: оформление нестационарного торгового объекта (временного сооружения или временной конструкции) без учета реализуемого товарного ассортимента; оформление нестационарного торгового объекта (временного сооружения или временной конструкции) с учетом реализуемого товарного ассортимента.

Порядковый номер	Место размещения (адресный ориентир) нестационарного торгового объекта	Кадастровый (условный) номер объекта недвижимости (земельного участка, здания, строения, сооружения) (при наличии)	Площадь земельного участка, здания, строения, сооружения, отведенная под нестационарный торговый объект (кв. м)	Форма собственности земельного участка, здания, строения, сооружения	Вид нестационарного торгового объекта	Специализация нестационарного торгового объекта (с указанием групп товаров, если торговля специализированная)	Срок размещения нестационарного торгового объекта	Размер платы, руб.
1.	ул. Ленина, в районе дома № 37, остановка «Волочаевская», нечетная сторона	27:23:0030302:127	18,00	Неограниченный участок	Торговый павильон, совмещенный с навесом для ожидания общественного транспорта	Непродовольственные товары	Сезонное, 01.11–30.04	49422,74

12. Срок действия договора на право пользования местом размещения нестационарного торгового объекта для организации нестационарной торговли в осенне-зимний период — с 01 ноября 2026 года по 30 апреля 2027 года.

13. Срок, место и порядок предоставления конкурсной документации.

Со дня официального опубликования Извещения о проведении конкурса Организатор на основании заявления любого заинтересованного лица, поданного в письменной форме, в течение двух рабочих дней со дня получения соответствующего заявления предоставляет конкурсную документацию. Предоставление конкурсной документации до официального опубликования Извещения не допускается.

14. Срок, в течение которого Организатор конкурса может внести изменения в Извещение, в соответствии с абзацем третьим подпункта 9.3.1 пункта 9.3 Порядка размещения нестационарных торговых объектов на территории городского округа «Го-

2) Уровень культуры и качества обслуживания населения: наличие форменной одежды продавца с логотипом субъекта торговли; образец ценника.

3) Опыт работы: с использованием нестационарного торгового объекта до 1 года включительно (до даты размещения информации о проведении настоящего конкурса); с использованием нестационарного торгового объекта от 1 года 1 дня до 3 лет включительно (до даты размещения информации о проведении настоящего конкурса); с использованием нестационарного объекта мелкорозничной сети свыше 3 лет 1 дня (до даты размещения информации о проведении настоящего конкурса).

4) Отсутствие замечаний за предыдущие периоды работы на нестационарном торговом объекте.

10. Оплата за право пользования местом размещения нестационарных торговых объектов осуществляется на основании договора пользования местом размещения нестационарного торгового объекта для организации нестационарной торговли в осенне-зимний период ежемесячно не позднее десяти числа текущего месяца.

11. Перечень мест размещения и видов нестационарных торговых объектов на осенне-зимний период с 01 ноября 2026 года по 30 апреля 2027 года на территории Центрального района городского округа «Город Хабаровск»:

род Хабаровск», утвержденном постановлением администрации города Хабаровска от 16.12.2015 № 4317: Организатор Конкурса может внести изменения в Извещение в срок не позднее чем за пять календарных дней до даты окончания подачи заявок на участие в Конкурсе.

15. Срок, в течение которого Организатор Конкурса может отказаться от проведения Конкурса, в соответствии с абзацем четвертым подпункта 9.3.1 пункта 9.3 Порядка размещения нестационарных торговых объектов на территории городского округа «Город Хабаровск», утвержденном постановлением администрации города Хабаровска от 16.12.2015 № 4317: Организатор Конкурса может отказаться от проведения Конкурса не позднее чем за десять календарных дней до даты проведения Конкурса.

16. Место, дата и время работы комиссии по проведению Конкурса по адресу: г. Хабаровск, ул. Карла Маркса, д. 66, малый зал № 2, 09 июня 2026 года в 11.00.

ИНФОРМАЦИЯ ДЛЯ НАШИХ ЧИТАТЕЛЕЙ

О демонтаже некапитальных гаражей

Комитет администрации города Хабаровска по управлению Железнодорожным районом информирует о необходимости добровольного демонтажа некапитальных гаражей, расположенных в районе следующих домов: ул. Санитарная, д. 7; ул. Санитарная, д. 16; ул. Санитарная, д. 19.

Территория, на которой расположены гаражи, включена в зону реконструкции объекта «Тепломагистрالی». Начало работ запланировано на конец мая 2026 года.

В случае отказа от добровольного демонтажа гаражи будут снесены в принудительном порядке согласно действующему законодательству. Все расходы по сносу будут взысканы с собственников гаражей.

Внимание! Игнорирование данного уведомления может привести к утрате имущества. Рекомендуем своевременно обратиться за консультацией к специалистам комитета.

Контактная информация:

Адрес: г. Хабаровск, пер. Ленинградский, д. 13а (кабинеты 22, 23).

Телефоны для связи: 40-88-12, 31-47-85, 30-12-98, 40-88-11.

В. АНТАСОВ, начальник отдела по землепользованию комитета по управлению Железнодорожным районом

О рейдовых проверках в СНТ

Комитет администрации города Хабаровска по управлению Железнодорожным районом информирует владельцев садовых некоммерческих товариществ о предстоящих рейдовых мероприятиях. Основная цель проверок — выявление фактов неправомерного использования земельных участков и отсутствия в Едином государственном реестре недвижимости сведений о правах на используемый контролируемым лицом объект земельных отношений.

Отсутствие сведений о правах в ЕГРН не означает автоматического прекращения прав на земельный участок, но существенно ограничивает возможности его использования и защиты. Своевременная регистрация прав позволяет избежать юридических проблем и сохранить контроль над имуществом.

Комитет призывает всех владельцев участков к ответственному отношению к земельному законодательству и своевременному оформлению необходимой документации (договор купли-продажи, свидетельство о праве собственности, выданное до создания Росреестра, свидетельство о праве на наследство, решение суда, постановление администрации о предоставлении участка и др.).

Контактная информация:

Адрес: г. Хабаровск, пер. Ленинградский, д. 13а (кабинеты 22, 23).

Телефоны для связи: 40-88-12, 31-47-85, 30-12-98, 40-88-11.

В. АНТАСОВ, начальник отдела по землепользованию комитета по управлению Железнодорожным районом



ПОСТУПАЙ
НА СЛУЖБУ
ПО КОНТРАКТУ

ЕДИНОВРЕМЕННАЯ ВЫПЛАТА
от 2 500 000 руб.

ДЕНЕЖНОЕ ДОВОЛЬСТВИЕ (за год службы)
до 7 000 000 руб.

ДЕНЕЖНОЕ ДОВОЛЬСТВИЕ
(ЕЖЕМЕСЯЧНО В ЗОНЕ СВО)
от 225 000 руб. в месяц



ПОЛНАЯ ИНФОРМАЦИЯ


ОСВОБОЖДЕНИЕ
ОТ НАЛОГОВ


БЕСПЛАТНОЕ ПИТАНИЕ
ДЕТЯМ В ШКОЛЕ


БЮДЖЕТНЫЕ МЕСТА
ДЛЯ ДЕТЕЙ В ВУЗАХ


ЦЕЛЕВОЙ ЗАЕМ
НА ЖИЛЬЕ

НАСТОЯЩАЯ МУЖСКАЯ РАБОТА

г. Хабаровск, ул. Серышева, 3, тел. +7 (4212) 39-71-93
ул. Аксенова, 28, тел. +7 914 773-51-07

г. Комсомольск-на-Амуре, ул. Севастопольская, 55
тел. +7 (4217) 54-89-28

доброволец27.рф