



# ВЕСТИ-ОФИЦИАЛЬНО



19 мая 2026 года  
ВТОРНИК

16+ Муниципальные правовые акты, в том числе соглашения, заключаемые между органами местного самоуправления города Хабаровска

СЕГОДНЯ  
В ВЫПУСКЕ

АДМИНИСТРАЦИЯ  
ГОРОДА:  
постановления

1-10

АРХИТЕКТУРА:  
извещения, заключения,  
сообщение

10-12

МУНИЦИПАЛЬНАЯ  
СОБСТВЕННОСТЬ:  
извещение

12

ИНФОРМАЦИЯ  
ДЛЯ НАШИХ ЧИТАТЕЛЕЙ

12-13

## АДМИНИСТРАЦИЯ ГОРОДА ХАБАРОВСКА ПОСТАНОВЛЕНИЕ 14.05.2026 № 2817

г. Хабаровск

### О внесении изменений в Положение об оплате труда работников муниципального казенного учреждения «Хабаровский городской центр хранения документов», утвержденное постановлением администрации города Хабаровска от 25.05.2011 № 1565 «Об оплате труда работников муниципального казенного учреждения «Хабаровский городской центр хранения документов»

В соответствии с Трудовым кодексом Российской Федерации, в связи с проведением организационно-штатных мероприятий в муниципальном казенном учреждении «Хабаровский городской центр хранения документов», на основании Устава городского округа «Город Хабаровск» администрация города Хабаровска

ПОСТАНОВЛЯЕТ:

1. Внести в Положение об оплате труда работников муниципального казенного учреждения «Хабаровский городской центр хранения документов», утвержденное постановлением администрации города Хабаровска от 25.05.2011 № 1565 «Об оплате труда работников муниципального казенного учреждения «Хабаровский городской центр хранения документов», следующие изменения:

1.1. Таблицу раздела 2 изложить в следующей редакции:

№ п/п	Наименование должности	Оклад (руб.)
1	2	3
<b>Административно-управленческий персонал</b>		
1	Директор	12714,00
2	Главный бухгалтер	11171,00
3	Начальник отдела	10293,00
4	Специалист по персоналу	8735,00
5	Специалист по административно-хозяйственному обеспечению	7941,00
6	Бухгалтер	7354,00
<b>Основной персонал</b>		
7	Главный архивист	7941,00
8	Ведущий архивист	7354,00
9	Архивист	6767,00
10	Реставратор	6767,00
<b>Вспомогательный персонал</b>		
11	Водитель	4700,00
12	Уборщик производственных помещений	4311,00
13	Дворник	4311,00

1.2. Таблицу пункта 3.1 изложить в следующей редакции:

№ п/п	Наименование должности	Размер выплаты		
		минимальный	средний	максимальный
<b>Административно-управленческий персонал</b>				
1.	Директор	120	135	150
2.	Главный бухгалтер	85	95	105
3.	Начальник отдела	70	80	90
4.	Специалист по персоналу	70	80	90
5.	Специалист по административно-хозяйственному обеспечению	70	80	90
6.	Бухгалтер	70	80	90
<b>Основной персонал</b>				
7.	Главный архивист	70	80	90
8.	Ведущий архивист	70	80	90
9.	Архивист	70	80	90
10.	Реставратор	70	80	90
<b>Вспомогательный персонал</b>				
11.	Водитель	60	75	85
12.	Уборщик производственных помещений	50	75	100
13.	Дворник	50	75	100

1.3. Таблицу пункта 3.3 изложить в следующей редакции:

№ п/п	Наименование должности	Количество должностных окладов		
		минимальный	средний	максимальный
<b>Административно-управленческий персонал</b>				
1.	Директор	4,2	4,7	5,2
2.	Главный бухгалтер	2,0	2,8	3,6
3.	Начальник отдела	2,0	2,8	3,55
4.	Специалист по персоналу	1,9	2,75	3,55
5.	Специалист по административно-хозяйственному обеспечению	1,9	2,75	3,55
6.	Бухгалтер	1,9	2,75	3,55
<b>Основной персонал</b>				
7.	Главный архивист	1,9	2,75	3,55
8.	Ведущий архивист	1,9	2,75	3,55
9.	Архивист	1,9	2,75	3,55
10.	Реставратор	1,9	2,75	3,55
<b>Вспомогательный персонал</b>				
11.	Водитель	60	75	85
12.	Уборщик производственных помещений	50	75	100
13.	Дворник	50	75	100

1.4. Таблицу пункта 3.4 изложить в следующей редакции:

№ п/п	Наименование должности	Размер премии (кол-во должностных окладов)
1	2	3
<b>Административно-управленческий персонал</b>		
1.	Директор	1,0
2.	Главный бухгалтер	1,0
3.	Начальник отдела	1,0
4.	Специалист по персоналу	1,0
5.	Специалист по административно-хозяйственному обеспечению	1,0
6.	Бухгалтер	1,0

2. Пресс-службе администрации города Хабаровска (Лесков А.Н.) обнародовать настоящее постановление путем опубликования (размещения) в сетевом издании «Интернет-портал «Хабаровские вести» (KHAB-VESTI.RU).

3. Контроль за исполнением настоящего постановления возложить на заместителя мэра города — управляющего делами администрации города Хабаровска Варды В.Е.

4. Настоящее постановление вступает в силу с 21 мая 2026 года.

Мэр города Хабаровска С.А. КРАВЧУК

## АДМИНИСТРАЦИЯ ГОРОДА ХАБАРОВСКА ПОСТАНОВЛЕНИЕ 14.05.2026 № 2841 г. Хабаровск

### О внесении изменений в перечень многоквартирных домов, расположенных на территории городского округа «Город Хабаровск», в отношении которых принято решение о формировании фонда капитального ремонта на счете регионального оператора на основании ч. 7 ст. 170 Жилищного кодекса Российской Федерации, утвержденный постановлением администрации города Хабаровска от 26.05.2014 № 2063 «О принятии решения о формировании фонда капитального ремонта многоквартирных домов, расположенных на территории городского округа «Город Хабаровск», на счете регионального оператора, специальных счетов, открытых на имя регионального оператора»

В соответствии с частью 7 статьи 170 Жилищного кодекса Российской Федерации, на основании Устава городского округа «Город Хабаровск» администрация города Хабаровска

ПОСТАНОВЛЯЕТ:

1. Внести в перечень многоквартирных домов, расположенных на территории городского округа «Город Хабаровск», в отношении которых принято решение о формировании фонда капитального ремонта на счете регионального оператора на основании ч. 7 ст. 170 Жилищного кодекса Российской Федерации, утвержденный постановлением администрации города Хабаровска от 26.05.2014 № 2063 «О принятии решения о формировании фонда капитального ремонта многоквартирных домов, расположенных на территории городского округа «Город Хабаровск», на счете регио-

нального оператора, специальных счетов, открытых на имя регионального оператора», следующие изменения:

1.1. После пункта 1285 дополнить пунктом 1285.1 следующего содержания:

1285.1	ул. Краснореченская, 225
--------	--------------------------

1.2. После пункта 1286 дополнить пунктом 1286.1 следующего содержания:

1286.1	ул. Краснореченская, 225/2
--------	----------------------------

1.3. После пункта 2115 дополнить пунктом 2115.1 следующего содержания:

2115.1	ул. Стрельникова, 16/1
--------	------------------------

2. Пресс-службе администрации города Хабаровска (Лесков А.Н.) обнародовать настоящее постановление путем опубликования (размещения) в сетевом издании «Интернет-портал «Хабаровские вести» (KHAB-VESTI.RU).

3. Контроль за исполнением настоящего постановления возложить на первого заместителя мэра города по городскому хозяйству администрации города Хабаровска Елькина Д.А.

4. Настоящее постановление вступает в силу после его официального обнародования.

**Мэр города Хабаровска С.А. КРАВЧУК**

**АДМИНИСТРАЦИЯ ГОРОДА ХАБАРОВСКА  
ПОСТАНОВЛЕНИЕ  
14.05.2026 № 2842  
г. Хабаровск**

**О внесении изменений в постановление администрации города Хабаровска от 10.05.2012 № 1766 «Об утверждении Положения о порядке регулирования арендных отношений, предметом которых являются объекты муниципальной собственности городского округа «Город Хабаровск»**

В соответствии с Уставом городского округа «Город Хабаровск», решением Хабаровской городской думы от 22.03.2005 № 51 «Об утверждении Положения о порядке управления и распоряжения имуществом, находящимся в муниципальной собственности городского округа «Город Хабаровск» администрация города Хабаровска ПОСТАНОВЛЯЕТ:

1. Внести в постановление администрации города Хабаровска от 10.05.2012 № 1766 «Об утверждении Положения о порядке регулирования арендных отношений, предметом которых являются объекты муниципальной собственности городского округа «Город Хабаровск» следующие изменения:

1.1. В преамбуле слова «городского бюджета» заменить словами «бюджета городского округа «Город Хабаровск».

1.2. Пункт 5 изложить в следующей редакции:

«5. Контроль за исполнением настоящего постановления возложить на заместителя мэра города — директора департамента муниципальной собственности администрации города Хабаровска Неумываку Е.М.».

1.3. В Положении о порядке регулирования арендных отношений, предметом которых являются объекты муниципальной собственности городского округа «Город Хабаровск»:

1.3.1. В преамбуле слова «Федеральным законом от 06.10.2003 № 131-ФЗ «Об общих принципах организации местного самоуправления в Российской Федерации» исключить.

1.3.2. В абзаце четвертом пункта 1.2 слова «Департамента муниципальной собственности администрации города Хабаровска» заменить словом «Департамента».

1.3.3. В абзаце третьем пункта 1.3 слова «департамента муниципальной собственности» заменить словом «Департамента».

1.3.4. В пункте 1.8 слова «Арендуемое имущество» заменить словами «Арендуемое недвижимое имущество».

1.3.5. В абзаце четвертом пункта 2.3 слова «департамента муниципальной собственности администрации города Хабаровска» заменить словом «Департамента».

1.3.6. В пункте 3.2.1:

1.3.6.1. Абзацы шестой, седьмой изложить в следующей редакции:

«— письменное согласие на обработку персональных данных (по форме, установленной приложением № 8 к настоящему Положению).

Документы, указанные в подпункте 3.2.1 настоящего Положения, предоставляются в виде копий, заверенных в порядке, предусмотренном законодательством Российской Федерации, либо одновременно в виде копий и подлинников таких документов (подлинники документов возвращаются претенденту после сличения их содержания с копиями документов).».

1.3.6.2. Дополнить абзацем следующего содержания:

«Заявка, поданная без приложения всех перечисленных документов, рассмотрению не подлежит.».

1.3.7. В пункте 3.3:

1.3.7.1. В абзаце третьем слова «трех рабочих дней» заменить словами «двух рабочих дней».

1.3.7.2. В абзаце четвертом слова «семи рабочих дней» заменить словами «шести рабочих дней».

1.3.7.3. В подпункте 3.3.1:

1.3.7.3.1. Слова «20 дней» заменить словами «16 рабочих дней».

1.3.7.3.2. Слова «15 дней» заменить словами «10 рабочих дней».

1.3.8. В пункте 4.3 слова «10 дней» заменить словами «8 рабочих дней».

1.3.9. Пункт 8.4 изложить в следующей редакции:

«8.4. Возврат (возмещение) плательщикам излишне (ошибочно) уплаченных сумм осуществляется управлением федерального казначейства по Хабаровскому краю на основании платежных документов администратора поступлений в бюджет городского округа «Город Хабаровск» (далее — бюджет) о возврате поступлений и уведомлений администратора поступлений в бюджет об уточнении вида и принадлежности поступлений. Решение о возврате (зачете) излишне (ошибочно) уплаченных сумм принимается администратором доходов бюджета на основании письменного заявления плательщика и платежных документов. Заявление может быть подано в течение трех лет со дня уплаты указанной суммы. Решение администратора поступлений в бюджет о возврате (возмещении) поступлений в Управление федерального казначейства по Хабаровскому краю не предоставляется.».

1.3.10. В приложении № 3 к Положению о порядке регулирования арендных отношений, предметом которых являются объекты муниципальной собственности г. Хабаровска, утвержденному постановлением администрации города Хабаровска от 10.05.2012 № 1766, слова «Предоставляю согласие на обработку персональных данных (для физических лиц) фамилия, имя, отчество (последнее — при наличии), подпись» исключить.

1.3.11. В приложении № 5 к Положению о порядке регулирования арендных отношений, предметом которых являются объекты муниципальной собственности г. Хабаровска, утвержденному постановлением администрации города Хабаровска от 10.05.2012 № 1766, слова «Предоставляю согласие на обработку персональных данных (для физических лиц) фамилия, имя, отчество (последнее — при наличии), подпись» исключить.

1.3.12. Дополнить Положение о порядке регулирования арендных отношений, предметом которых являются объекты муниципальной собственности г. Хабаровска, приложением № 8 в редакции согласно приложению к настоящему постановлению.

2. Пресс-службе администрации города Хабаровска (Лесков А.Н.) обнародовать настоящее постановление путем опубликования (размещения) в сетевом издании «Интернет-портал «Хабаровские вести» (KHAB-VESTI.RU).

3. Контроль за исполнением настоящего постановления возложить на заместителя мэра города — директора департамента муниципальной собственности администрации города Хабаровска Неумываку Е.М.

4. Постановление вступает в силу после его официального обнародования.

**Мэр города Хабаровска С.А. КРАВЧУК**

Приложение  
к постановлению администрации города Хабаровска  
от 14.05.2026 № 2842

**СОГЛАСИЕ  
на обработку персональных данных**

Я, субъект персональных данных: \_\_\_\_\_

(Ф.И.О. (последнее — при наличии) полностью)

основной документ, удостоверяющий личность: \_\_\_\_\_

(наименование, серия, номер, дата выдачи, выдавший орган)

зарегистрированного(-ой) по адресу: \_\_\_\_\_,

в лице представителя субъекта персональных данных (заполняется в случае получения согласия от представителя субъекта персональных данных) \_\_\_\_\_

(Ф.И.О. (последнее — при наличии) полностью)

основной документ, удостоверяющий личность: \_\_\_\_\_

(наименование, серия, номер, дата выдачи, выдавший орган)

зарегистрированный(-ая) по адресу: \_\_\_\_\_

(реквизиты доверенности или иного документа, подтверждающего полномочия представителя)

в соответствии со ст. 9 Федерального закона от 27.07.2006 № 152-ФЗ «О персональных данных» даю конкретное, предметное, информированное, сознательное и однозначное согласие на обработку своих персональных данных \_\_\_\_\_

(наименование, ИНН и (или) ОГРН (ОГРНИП) оператора) (далее — оператор)

находящемуся по адресу: \_\_\_\_\_

(адрес оператора)

с целью: \_\_\_\_\_

(цель обработки персональных данных).

Перечень моих персональных данных, на обработку которых я даю согласие: фамилия, имя, отчество (последнее — при наличии), гражданство, пол, возраст, дата и место рождения, номер основного документа, удостоверяющего личность, сведения о дате выдачи указанного документа и выдавшем его органе, адрес регистрации по месту жительства, адрес фактического проживания, идентификационный номер налогоплательщика, страховой номер индивидуального лицевого счета, номер телефона, адрес электронной почты, \_\_\_\_\_.

Разрешаю оператору производить автоматизированную, а также осуществляемую без использования средств автоматизации обработку моих персональных данных, а именно: сбор, запись, систематизацию, накопление, хранение, уточнение (обновление, изменение), извлечение, использование, передачу (предоставление, доступ), обезличивание, блокирование, удаление, уничтожение.

Лицо, осуществляющее обработку персональных данных по поручению оператора (если обработка будет поручена такому лицу): \_\_\_\_\_

(наименование, ИНН и (или) ОГРН (ОГРНИП))

находящееся по адресу: \_\_\_\_\_

(адрес)

Согласие действует до «\_\_» \_\_\_\_\_ г. Субъект персональных данных вправе отозвать настоящее согласие на обработку своих персональных данных, письменно уведомив об этом оператора.

Приложение:

доверенность представителя (иные документы, подтверждающие полномочия представителя) от «\_\_» \_\_\_\_\_ г. № \_\_ (если согласие подписывается представителем субъекта персональных данных).

Субъект персональных данных (представитель):

\_\_\_\_\_/\_\_\_\_\_

(подпись)

(Ф.И.О. (последнее — при наличии))

«\_\_» \_\_\_\_\_ г.

**АДМИНИСТРАЦИЯ ГОРОДА ХАБАРОВСКА  
ПОСТАНОВЛЕНИЕ  
14.05.2026 № 2819  
г. Хабаровск**

**О предоставлении обществу с ограниченной ответственностью «Квартал А», обществу с ограниченной ответственностью «Взлет Девелопмент» разрешения на отклонение от предельных параметров разрешенного строительства объекта капитального строительства**

В соответствии с Градостроительным кодексом Российской Федерации, постановлением администрации города Хабаровска от 13.04.2015 № 1307 «Об утверждении административного регламента предоставления муниципальной услуги «Предостав-

ление разрешения на отклонение от предельных параметров разрешенного строительства, реконструкции объекта капитального строительства на территории городского округа «Город Хабаровск», в целях соблюдения прав человека на благоприятные условия жизнедеятельности, прав и законных интересов правообладателей земельных участков и объектов капитального строительства, на основании Устава городского округа «Город Хабаровск», учитывая рекомендации комиссии о предоставлении разрешения на отклонение от предельных параметров разрешенного строительства объекта капитального строительства, администрация города Хабаровска

**ПОСТАНОВЛЯЕТ:**

1. Предоставить обществу с ограниченной ответственностью «Квартал А», обществу с ограниченной ответственностью «Взлет Девелопмент» разрешение на отклонение от предельных параметров разрешенного строительства объекта капитального строительства на земельном участке с кадастровым номером 27:23:0030108:57, адрес: Российская Федерация, Хабаровский край, городской округ «Город Хабаровск», город Хабаровск, улица Льва Толстого, земельный участок 6, в виде превышения максимального процента застройки надземной части земельного участка на 4%.

2. Пресс-службе администрации города Хабаровска (Лесков А.Н.) обнародовать настоящее постановление путем опубликования (размещения) в сетевом издании «Интернет-портал «Хабаровские вести» (KHAB-VESTI.RU).

3. Департаменту архитектуры, строительства и землепользования администрации города Хабаровска (Корзун А.И.) разместить настоящее постановление на официальном сайте администрации города Хабаровска.

4. Контроль за исполнением настоящего постановления возложить на и.о. заместителя мэра города — директора департамента архитектуры, строительства и землепользования администрации города Хабаровска Корзуна А.И.

**Мэр города Хабаровска С.А. КРАВЧУК**

#### **АДМИНИСТРАЦИЯ ГОРОДА ХАБАРОВСКА**

#### **ПОСТАНОВЛЕНИЕ**

**15.05.2026 № 2864**

**г. Хабаровск**

#### **О присуждении Почетного знака мэра города Хабаровска**

#### **«За заслуги в семейном воспитании» и награждении семей-лауреатов**

#### **Почетным знаком мэра города**

В соответствии с постановлением администрации города Хабаровска от 22.12.2006 № 1590 «Об утверждении положения о Почетном знаке мэра города Хабаровска «За заслуги в семейном воспитании», Уставом городского округа «Город Хабаровск», на основании протокола заседания конкурсной комиссии по рассмотрению документов семей-кандидатов на присуждение Почетного знака Мэра города Хабаровска «За заслуги в семейном воспитании» от 10.04.2026 № 1 администрация города Хабаровска

**ПОСТАНОВЛЯЕТ:**

1. Присудить Почетный знак мэра города Хабаровска «За заслуги в семейном воспитании» (далее — Почетный знак) с выплатой денежной премии в размере 50 000 (пятьдесят тысяч) рублей:

— семье Иваничкиных Оксаны Юрьевны и Сергея Викторовича, воспитывающих 4 детей;

— семье Лопатина Алексея Владимировича и Косенюк Ольги Анатольевны, воспитывающих 5 детей.

2. Семьям, удостоенным присуждения Почетного знака, присвоить звание «Лауреат Почетного знака мэра города Хабаровска «За заслуги в семейном воспитании».

3. Управлению социального развития администрации города Хабаровска (Круш Л.А.) организовать и провести церемонию награждения лауреатов Почетного знака мэра города Хабаровска «За заслуги в семейном воспитании».

4. Пресс-службе администрации города Хабаровска (Лесков А.Н.) обнародовать настоящее постановление путем опубликования (размещения) в сетевом издании «Интернет-портал «Хабаровские вести» (KHAB-VESTI.RU).

5. Контроль за выполнением настоящего постановления возложить на заместителя мэра города по социальным вопросам администрации города Хабаровска Ярошенко А.С.

**Мэр города Хабаровска С.А. КРАВЧУК**

#### **АДМИНИСТРАЦИЯ ГОРОДА ХАБАРОВСКА**

#### **ПОСТАНОВЛЕНИЕ**

**15.05.2026 № 2865**

**г. Хабаровск**

#### **Об утверждении предельной штатной численности**

#### **муниципального казенного учреждения «Центр проведения спасательных работ и подготовки населения к действиям в чрезвычайных ситуациях»**

#### **г. Хабаровска и признании утратившим силу постановления администрации**

#### **города Хабаровска от 19.10.2020 № 3335 «Об утверждении предельной**

#### **штатной численности муниципального казенного учреждения**

#### **«Центр проведения спасательных работ и подготовки населения**

#### **к действиям в чрезвычайных ситуациях» г. Хабаровска»**

В соответствии с Уставом городского округа «Город Хабаровск» администрация города Хабаровска

**ПОСТАНОВЛЯЕТ:**

1. Утвердить предельную штатную численность муниципального казенного учреждения «Центр проведения спасательных работ и подготовки населения к действиям в чрезвычайных ситуациях» г. Хабаровска с 01.05.2026 в количестве 114 штатных единиц.

2. Признать утратившим силу постановление администрации города Хабаровска от 19.10.2020 № 3335 «Об утверждении предельной штатной численности муниципального казенного учреждения «Центр проведения спасательных работ и подготовки населения к действиям в чрезвычайных ситуациях» г. Хабаровска».

3. Пресс-службе администрации города Хабаровска (Лесков А.Н.) обнародовать настоящее постановление путем опубликования (размещения) в сетевом издании «Интернет-портал «Хабаровские вести» (KHAB-VESTI.RU).

4. Контроль за исполнением настоящего постановления возложить на первого заместителя мэра города по городскому хозяйству администрации города Хабаровска Ельгина Д.А.

5. Настоящее постановление вступает в силу со дня его подписания и распространяет свое действие на правоотношения, возникшие с 01.05.2026.

**Мэр города Хабаровска С.А. КРАВЧУК**

#### **АДМИНИСТРАЦИЯ ГОРОДА ХАБАРОВСКА**

#### **ПОСТАНОВЛЕНИЕ**

**15.05.2026 № 2866**

**г. Хабаровск**

#### **Об организации дорожного движения на период проведения мероприятий, посвященных празднованию 168-й годовщины со дня основания города Хабаровска, Арт-фестиваля «Счастливый Хабаровск»**

#### **и XIV Международного военно-музыкального фестиваля «Амурские волны»**

Во исполнение распоряжения Правительства Хабаровского края от 26.03.2026 № 161-рп «О подготовке и проведении XIV Международного военно-музыкального фестиваля «Амурские волны», на основании Устава городского округа «Город Хабаровск» администрация города Хабаровска

**ПОСТАНОВЛЯЕТ:**

1. На период проведения XIV Международного военно-музыкального фестиваля «Амурские волны» 27, 28 мая 2026 года:

1.1. Запретить с 6.00 до 23.30 стоянку транспортных средств:

— в парковочном кармане на улице Ленина в районе дома № 4;

— в парковочном кармане на улице имени Святителя Иннокентия в районе дома № 24/1.

1.2. Запретить с 9.00 до 23.30 стоянку транспортных средств:

— на улице имени Святителя Иннокентия от улицы Комсомольской до улицы Кавказской;

— на улице Кавказской от улицы имени Святителя Иннокентия до дома № 45/1.

2. На период проведения Арт-фестиваля «Счастливый Хабаровск» 30 мая 2026 года:

2.1. Запретить с 6.00 до 23.00 стоянку транспортных средств:

— в парковочном кармане на улице Шевченко в районе Комсомольской площади;

— в парковочном кармане на улице Тургенева в районе Комсомольской площади.

2.2. Запретить с 6.00 до 23.00 стоянку транспортных средств, кроме транспортных средств муниципальных маршрутов, занятых в организации перевозки пассажиров, по:

— улице Тургенева от улицы Муравьева-Амурского до улицы Дьяченко;

— улице Шевченко от улицы Муравьева-Амурского до улицы Дьяченко;

— улице Муравьева-Амурского от улицы Шевченко до улицы Тургенева.

2.3. Временно ограничить с 13.00 до 20.00 движение всех видов транспорта по:

— улице Муравьева-Амурского от улицы Дзержинского до улицы Шевченко;

— улице Запарина от Уссурийского бульвара до Амурского бульвара;

— улице Фрунзе от Уссурийского бульвара до Амурского бульвара;

— улице Калинина от Амурского бульвара до Уссурийского бульвара;

— улице Истомина от Уссурийского бульвара до Амурского бульвара;

— улице Комсомольской от Уссурийского бульвара до Амурского бульвара;

— улице Тургенева от Уссурийского бульвара до переулка Дьяченко;

— улице Шевченко от Уссурийского бульвара до переулка Дьяченко.

3. На период проведения марш-парада духовых оркестров XIV Международного военно-музыкального фестиваля «Амурские волны» 31 мая 2026 года:

3.1. Временно ограничить с 14.00 до 17.45 движение всех видов транспорта по:

— улице Пушкина от Уссурийского бульвара до ул. Ким Ю Чена;

— улице Карла Маркса от улицы Гоголя до улицы Льва Толстого;

— улице Гоголя от Уссурийского бульвара до улицы Муравьева-Амурского;

— улице Муравьева-Амурского от улицы Шевченко до улицы Гоголя;

— улице Шеронова от Уссурийского бульвара до улицы Ким Ю Чена;

— улице Волочаевской от Уссурийского бульвара до Амурского бульвара;

— улице Дзержинского от Амурского бульвара до Уссурийского бульвара;

— улице Запарина от Уссурийского бульвара до Амурского бульвара;

— улице Фрунзе от Уссурийского бульвара до Амурского бульвара;

— улице Калинина от Амурского бульвара до Уссурийского бульвара;

— улице Истомина от Уссурийского бульвара до Амурского бульвара;

— улице Комсомольской от Уссурийского бульвара до Амурского бульвара;

— улице Тургенева от Уссурийского бульвара до переулка Дьяченко;

— улице Шевченко от Уссурийского бульвара до переулка Дьяченко.

3.2. Временно ограничить с 17.45 до 23.00 движение всех видов транспорта, кроме транспортных средств муниципальных маршрутов, занятых в организации перевозки пассажиров, по:

— улице Муравьева-Амурского от улицы Шевченко до улицы Тургенева;

— улице Тургенева от улицы Муравьева-Амурского до переулка Дьяченко;

— улице Шевченко от Уссурийского бульвара до переулка Дьяченко.

3.3. Запретить с 6.00 до 23.00 стоянку транспортных средств:

— в парковочном кармане на улице Шевченко в районе Комсомольской площади;

— в парковочном кармане на улице Тургенева в районе Комсомольской площади;

— в парковочном кармане на улице Пушкина в районе площади имени В.И. Ленина.

3.4. Запретить с 6.00 до 23.00 стоянку транспортных средств, кроме транспортных средств муниципальных маршрутов, занятых в организации перевозки пассажиров, по:

— улице Шевченко от улицы Муравьева-Амурского до переулка Дьяченко;

— улице Тургенева от Уссурийского бульвара до переулка Дьяченко;

— улице Муравьева-Амурского от улицы Шевченко до улицы Тургенева.

4. Заместителю мэра города по промышленности, транспорту и работе с правоохранительными органами администрации города Хабаровска Горшенину А.В. организовать взаимодействие с УМВД России по городу Хабаровску (Кокорин А.В.), отделом Госавтоинспекции УМВД России по городу Хабаровску (Черников Е.И.) по проведению мероприятий по охране общественного порядка и обеспечению безопасности дорожного движения в соответствии с пунктами 1—3 настоящего постановления.

5. Управлению дорог и внешнего благоустройства администрации города Хабаровска (Егоров С.В.):

5.1. Разработать и согласовать схемы организации дорожного движения согласно пунктам 1—3 настоящего постановления.

5.2. Обеспечить установку временных дорожных знаков в соответствии с утвержденными схемами организации дорожного движения и их демонтаж после проведения праздничных мероприятий.

5.3. Размещение дорожных знаков организовать в соответствии с графиками, согласованными с отделом Госавтоинспекции УМВД России по городу Хабаровску.

6. Краевому государственному казенному учреждению «Хабаровское управление автомобильных дорог» (Вайтишенюк Н.Н.):

6.1. Обеспечить установку временных дорожных знаков в своей компетенции в соответствии с утвержденным проектом организации дорожного движения и их демонтаж после проведения мероприятия.

6.2. Размещение дорожных знаков организовать в соответствии с графиками, согласованными с отделом Госавтоинспекции УМВД России по городу Хабаровску.

7. Управлению промышленности и транспорта администрации города Хабаровска (Ощановский В.И.):

7.1. Изменить движение муниципальных маршрутов регулярных перевозок 30, 31 мая 2026 года на период проведения Арт-фестиваля «Счастливый Хабаровск» и XIV Международного военно-музыкального фестиваля «Амурские волны».

7.2. Довести до сведения индивидуальных предпринимателей, юридических лиц, осуществляющих пассажирские перевозки по муниципальным маршрутам регулярных перевозок, МБУ г. Хабаровска «Хабаровский межотраслевой навигационно-информационный центр» информацию о временном изменении движения муниципальных маршрутов.

7.3. Информацию об изменении движения муниципальных маршрутов разместить на странице управления промышленности и транспорта официального сайта администрации города Хабаровска.

8. Пресс-службе администрации города Хабаровска (Лесков А.Н.) обнародовать настоящее постановление путем опубликования (размещения) в сетевом издании «Интернет-портал «Хабаровские вести» (KHAB-VESTI.RU).

9. Контроль за исполнением настоящего постановления возложить на заместителя мэра города по промышленности, транспорту и работе с правоохранительными органами администрации города Хабаровска Горшенина А.В.

10. Настоящее постановление вступает в силу после его официального обнародования.

Мэр города Хабаровска С.А. КРАВЧУК

**АДМИНИСТРАЦИЯ ГОРОДА ХАБАРОВСКА  
ПОСТАНОВЛЕНИЕ  
14.05.2026 № 2818  
г. Хабаровск**

**Об утверждении документации по планировке территории (проекта межевания) в границах ул. Тихоокеанской — ул. Орджоникидзе — ул. Джамбула — ул. Брестской в Кировском районе города Хабаровска и признании утратившими силу отдельных муниципальных правовых актов**

В соответствии с Градостроительным и Земельным кодексами Российской Федерации, Уставом городского округа «Город Хабаровск», Правилами землепользования и застройки городского округа «Город Хабаровск», утвержденными решением Хабаровской городской думы от 21.05.2002 № 211, на основании протокола публичных слушаний от 16.02.2026 № 10, заключения о результатах публичных слушаний, опубликованного в сетевом издании «Интернет-портал «Хабаровские вести» (KHAB-VESTI.RU) 27.02.2026, администрация города Хабаровска

**ПОСТАНОВЛЯЕТ:**

1. Утвердить документацию по планировке территории (проект межевания) в границах ул. Тихоокеанской — ул. Орджоникидзе — ул. Джамбула — ул. Брестской в Кировском районе города Хабаровска согласно приложению к настоящему постановлению.

2. Признать утратившими силу:

2.1. Постановление администрации города Хабаровска от 24.12.2010 № 4127 «Об утверждении документации по планировке территории в границах ул. Тихоокеанской — ул. Орджоникидзе — ул. Джамбула — ул. Брестской в Кировском районе г. Хабаровска».

2.2. Постановление администрации города Хабаровска от 18.04.2017 № 1200 «Об утверждении документации по планировке территории (проекта межевания) в границах ул. Тихоокеанской — ул. Орджоникидзе — ул. Джамбула — ул. Брестской в Кировском районе г. Хабаровска».

2.3. Постановление администрации города Хабаровска от 19.09.2018 № 3196 «Об утверждении документации по планировке территории (проект межевания) в границах ул. Тихоокеанской — ул. Орджоникидзе — ул. Джамбула — ул. Брестской в Кировском районе г. Хабаровска».

2.4. Постановление администрации города Хабаровска от 11.01.2021 № 4 «Об утверждении проекта внесения изменений в документацию по планировке территории (проект межевания) в границах ул. Тихоокеанской — ул. Орджоникидзе — ул. Джамбула — ул. Брестской в Кировском районе г. Хабаровска, утвержденную постановлением администрации г. Хабаровска от 19.09.2018 № 3196».

3. Пресс-службе администрации города Хабаровска (Лесков А.Н.) обнародовать настоящее постановление путем опубликования (размещения) в сетевом издании «Интернет-портал «Хабаровские вести» (KHAB-VESTI.RU).

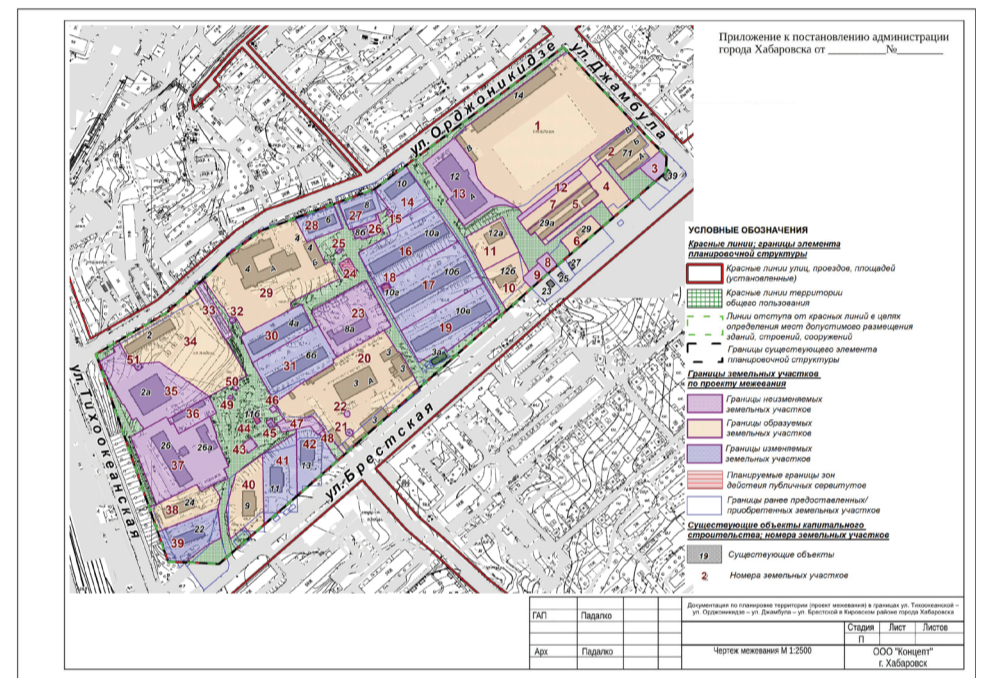
4. Департаменту архитектуры, строительства и землепользования администрации города Хабаровска (Корзун А.И.) разместить на официальном сайте администрации города Хабаровска настоящее постановление и документацию по планировке территории (проект межевания) в границах ул. Тихоокеанской — ул. Орджоникидзе — ул. Джамбула — ул. Брестской в Кировском районе города Хабаровска.

5. Контроль за исполнением настоящего постановления возложить на и.о. заместителя мэра города — директора департамента архитектуры, строительства и землепользования администрации города Хабаровска Корзуна А.И.

6. Настоящее постановление вступает в силу после его официального обнародования.

Мэр города Хабаровска С.А. КРАВЧУК

Приложение к постановлению администрации города Хабаровска от 14.05.2026 № 2818



Приложение к чертежу межевания

**Экспликация**

№ участка на плане	№ строения на плане	Функциональное использование				Год постройки (для жилых зданий)	Вместимость или др. нормируемые показатели (для нежилых строений)	Площадь зем. участка существующая, кв. м	Площадь зем. участка нормативная, кв. м	Площадь земельного участка по проекту, кв. м				
		фактическое	по проекту	по град. регламенту	объекты для муниципальных нужд					S зем. уч., в отношении которого установлен сервитут, кв. м	S зем. уч., на который распространяется действие ограничений, кв. м	S участка проектная общая, кв. м	S части изменяемого участка, кв. м	способ образования земельного участка
1	2	3	4	5	6	7	8	9	10	11	12	13	14	15
1	14	Под стадион «Нефтяник»		Ц-1-1				18441				19025		Перераспределение
2	71	Под здания гаражей (лит. А, Б, В)		Ц-1-1				2000				2491		Перераспределение
3		Под индивидуальный жилой дом, постройки сад и огород	Под индивидуальный жилой дом, постройки сад и огород	Ц-1-1 Не соотв.				1341,2				603		-
4		Под существующие капитальные гаражи		Ц-1-1				1664				1814		Образование
5	29а	Под ГСК	Под существующие капитальные гаражи	Ц-1-1				1600				1576		Образование
6	29	Под индивидуальный жилой дом, надворные постройки, сад, огород	Под индивидуальный жилой дом, надворные постройки, сад, огород	Ц-1-1 Не соотв.				2059				856		Перераспределение
7		Под ГСК	Под существующие капитальные гаражи	Ц-1-1				1200				1569		Образование
8	25	Под индивидуальный жилой дом	Под индивидуальный жилой дом	Ц-1-1 Не соотв.				600				288		-
9	23	Под индивидуальный жилой дом	Под индивидуальный жилой дом	Ц-1-1 Не соотв.				957				400		-
10	12Б	Под многоквартирный дом	Под многоквартирный дом	Ц-1-1				1599				1966		Перераспределение
11	12а	Под многоквартирный дом	Под многоквартирный дом	Ц-1-1				2083				2026		Перераспределение

12		Для проектирования и строительства подземного коллективного овощехранилища на 56 мест в Кировском районе	Под коллективные овощехранилища на 56 мест в Кировском районе	Ц-1-1 Не соотв.		500			500		-
13	12	Здание Дома культуры и плавательного бассейна	Деловое управление	Ц-1-1		4125			4125		-
14	10	Жилой дом	Под многоквартирный дом	Ц-1-1		2252,1			2063		-
15		Под линию ВЛ 110 кВ «НПЗ-ХЭС»		Ц-1-1		36			36		-
16	10а	Жилой дом	Под многоквартирный дом	Ц-1-1		4699,8			5156		-
17	10б	Жилой дом	Под многоквартирный дом	Ц-1-1		6121			5928		-
18	10г	Под трансформаторную подстанцию ТП № 125		Ц-1-1		63			63		-
19	10в	Жилой дом	Под многоквартирный дом	Ц-1-1		4722,88			4494		-
20	3	Под здания	Под здания	Ц-1-1		9696,2 1283,92			11172		Перераспределение после объединения участков 27:23:0020230:87, 27:23:0020230:88
21		Под линию ВЛ 35 кВ «БН-ХЭС»		Ц-1-1		49			49		-
22		Под линию ВЛ 35 кВ «Ц-ХЭС»		Ц-1-1		36			36		-
23	8а	Под существующее здание детского сада		Ц-1-1		4309			4309		-
24		Под существующую групповую резервуарную установку сжиженного газа № 235		Ц-1-1		237			237		-
25		Под линию ВЛ 110 кВ «НПЗ-ХЭС»		Ц-1-1		35			35		-
26	8Б	Под существующие подземные погреба	Под существующие подземные погреба	Ц-1-1		508,05			508,05		-
27	8	Жилой дом	Под многоквартирный дом	Ц-1-1		1503,5			1484		-
28	6	Жилой дом	Под многоквартирный дом	Ц-1-1		1241,24			1339		-
29	4	Под здание учебного центра, пожарной охраны; здание гаража, бомбоубежище		Ц-1-1		10943			10761		Перераспределение
30	4а	Жилой дом	Под многоквартирный дом	Ц-1-1		2455,1			2513		-
31	6Б	Жилой дом	Под многоквартирный дом	Ц-1-1		3980,12			4121		-
32		Под линию ВЛ 110 кВ «НПЗ-ХЭС»		Ц-1-1		36			36		-
33		Под тепловые камеры и участки тепломагистралей № 25		Ц-1-1		693,1			693,1		-
34	2	Под здание аккумуляторной, главный щит управления, закрытое распределительное устройство		ЦО-В		7967,6			8620		Перераспределение
35	2а	Под подстанцию 110/35/6 кВ «ХЭС»		ЦО-В		5620			5620		-
36		Гаражи		ЦО-В		1039			1039		-
37	26, 26а	В распоряжение МО РФ	В распоряжение МО РФ	ЦО-В		7061,96			7061,96		-
38	24	Жилой дом	Под многоквартирный дом	ЦО-В		2218			2350		Перераспределение
39	22	Жилой дом	Под многоквартирный дом	ЦО-В		2166,8			2609		-
40	9	Жилой дом	Под многоквартирный дом	Ц-1-1		2642,67			2901		Перераспределение после снятия с кадастра участка 27:23:0020230:81
41	11	Жилой дом	Под многоквартирный дом	Ц-1-1		2689,58			2926		-
42	13	Жилой дом	Под многоквартирный дом	Ц-1-1		1570,21			2176		-
43		Под существующую групповую установку сжиженного газа № 232		Ц-1-1		157,15			157,15		-
44	11Б	Под трансформаторную подстанцию ТП №1		Ц-1-1		62			62		-
45	13а	Под нежилое здание	Под нежилое здание	Ц-1-1		71			71		-
46		Под тепловые камеры и участки тепломагистралей № 25		Ц-1-1		38,6			38,6		-
47		Под тепловые камеры и участки тепломагистралей № 25		Ц-1-1		566,3			566,3		-
48		Под тепловые камеры и участки тепломагистралей № 25		Ц-1-1		37,1			37,1		-
49		Под линию ВЛ 35 кВ «БН-ХЭС»		Ц-1-1		19			19		-
50		Под линию ВЛ 35 кВ «БН-ХЭС»		Ц-1-1		19			19		-
51		Под опоры фактически существующих воздушных ЛЭП ВЛ-35-220 кВ		ЦО-В		49			49		-

**АДМИНИСТРАЦИЯ ГОРОДА ХАБАРОВСКА  
ПОСТАНОВЛЕНИЕ  
15.05.2026 № 2867  
г. Хабаровск**

**Об изъятии для муниципальных нужд земельного участка с кадастровым номером 27:23:0051521:19 и помещений в расположенном на нем многоквартирном доме № 26 по улице Балашовской в городе Хабаровске**

В соответствии со статьей 32 Жилищного кодекса Российской Федерации, статьями 49, 52, 56.6 Земельного кодекса Российской Федерации, пунктом 26 части 1 статьи 16 Федерального закона от 06.10.2003 № 131-ФЗ «Об общих принципах организации местного самоуправления в Российской Федерации», заключением межведомственной комиссии по рассмотрению вопросов о признании помещения жилым помещением, жилого помещения непригодным для проживания и многоквартирного дома аварийным и подлежащим сносу или реконструкции от 13.09.2018 № 587 «О выявлении оснований для признания многоквартирного дома аварийным и подлежащим реконструкции», постановлением администрации города Хабаровска от 01.10.2018 № 3442 «О признании многоквартирного дома № 26 по ул. Балашовской аварийным и подлежащим реконструкции и определении сроков отселения жильцов», в связи с невыполнением собственниками помещений в установленный срок требований, предусмотренных частью 10 статьи 32 Жилищного кодекса Российской Федерации, в целях расселения многоквартирного дома, признанного аварийным и подлежащим реконструкции, администрация города Хабаровска

**ПОСТАНОВЛЯЕТ:**

- Изъять для муниципальных нужд:
  - земельный участок с кадастровым номером 27:23:0051521:19 площадью 570,4 кв. м, местоположение: Хабаровский край, г. Хабаровск, ул. Балашовская, дом № 26;
  - многоквартирный жилой дом с кадастровым номером 27:23:0051520:86, расположенный в границах земельного участка с кадастровым номером 27:23:0051521:19, по адресу: Хабаровский край, г. Хабаровск, ул. Балашовская, дом № 26;
  - жилое помещение с кадастровым номером 27:23:0051520:273, расположенное по адресу: г. Хабаровск, ул. Балашовская, дом № 26, кв. № 1;
  - жилое помещение с кадастровым номером 27:23:0051520:274, расположенное по адресу: г. Хабаровск, ул. Балашовская, дом № 26, кв. № 2;
  - жилое помещение с кадастровым номером 27:23:0051521:253, расположенное по адресу: г. Хабаровск, ул. Балашовская, дом № 26, кв. № 3;
  - жилое помещение с кадастровым номером 27:23:0051520:275, расположенное по адресу: г. Хабаровск, ул. Балашовская, дом № 26, кв. № 4.
- Изъятие сооружения «Тепловая сеть от котельной по ул. Балашовской, 7а» с кадастровым номером 27:23:0000000:30038, расположенного в границах земельного участка с кадастровым номером 27:23:0051521:19, по адресу: Хабаровский край, г. Хабаровск, ул. Балашовская, дом № 26, не осуществляется.
- Изъятие земельного участка и жилых помещений осуществляется в целях ликвидации жилищного фонда, не позволяющего обеспечить безопасность жизни и здоровья граждан.
- Управлению жилищного фонда и приватизации жилья администрации города Хабаровска (Пискун С.Н.):
  - В течение 5 дней со дня принятия решения об изъятии направить копию настоящего постановления в Управление Федеральной службы государственной регистрации, кадастра и картографии по Хабаровскому краю.
  - В течение 5 дней со дня принятия настоящего постановления направить его копию собственникам изымаемой недвижимости в соответствии с требованиями подпункта 3 пункта 10 статьи 56.6 Земельного кодекса Российской Федерации.
  - Обеспечить проведение работ по оценке изымаемого земельного участка и расположенного на нем объекта недвижимого имущества, указанного в пункте 1 настоящего постановления, в соответствии с требованиями ст. 56.8 Земельного кодекса Российской Федерации.
  - Организовать работу по заключению соглашений об изъятии жилых помещений.
  - Обеспечить проведение работ по внесению изъятых жилых помещений после регистрации права на них за городским округом «Город Хабаровск» в реестр (учет) муниципального имущества.
- Пресс-службе администрации города Хабаровска (Лесков А.Н.) в течение 5 дней со дня принятия настоящего постановления обнародовать настоящее постановление путем опубликования (размещения) в сетевом издании «Интернет-портал «Хабаровские вести» (KHAB-VESTI.RU).
- Управлению информационных технологий администрации города Хабаровска (Мулина В.В.) в течение 5 дней со дня принятия настоящего постановления разместить настоящее постановление на официальном сайте администрации города Хабаровска в информационно-телекоммуникационной сети Интернет.
- Настоящее постановление действует в течение трех лет со дня его принятия.
- Контроль за выполнением настоящего постановления оставляю за собой.

**Мэр города Хабаровска С.А. КРАВЧУК**

**АДМИНИСТРАЦИЯ ГОРОДА ХАБАРОВСКА  
ПОСТАНОВЛЕНИЕ  
18.05.2026 № 2898  
г. Хабаровск  
О назначении публичных слушаний**

В соответствии с Градостроительным кодексом Российской Федерации, решением Хабаровской городской думы от 28.06.2018 № 850 «Об утверждении Положения о публичных слушаниях, общественных обсуждениях по проектам в сфере градостроительной деятельности и проектам правил благоустройства территорий в городском округе «Город Хабаровск», в целях соблюдения права человека на благоприятные условия жизнедеятельности, прав и законных интересов правообладателей земельных участков и объектов капитального строительства, на основании Устава городского округа «Город Хабаровск» администрация города Хабаровска

**ПОСТАНОВЛЯЕТ:**

- Назначить публичные слушания по рассмотрению документации по планировке территории (проекта планировки, проекта межевания) в границах ул. Герцена в Индустриальном районе города Хабаровска согласно приложению.

2. Организатор публичных слушаний — департамент архитектуры, строительства и землепользования администрации города Хабаровска.

3. Информация о порядке и сроках проведения публичных слушаний.

Срок проведения публичных слушаний — не более одного месяца со дня опубликования оповещения о проведении публичных слушаний до опубликования заключения о результатах публичных слушаний.

Место проведения экспозиции проекта — актовый зал (каб. 114) департамента архитектуры, строительства и землепользования администрации города Хабаровска, ул. Дикопольцева, 17.

Срок проведения экспозиции проекта — с 20.05.2026 по 03.06.2026.

Время посещения экспозиций проекта — в рабочие дни (понедельник — пятница) с 9.00 до 13.00 и с 14.00 до 18.00.

Материалы проекта размещены на сайте khv27.ru.

Дата проведения собрания участников публичных слушаний — 27.05.2026. Время проведения — 18.00. Место проведения собрания — актовый зал (каб. 114) департамента архитектуры, строительства и землепользования администрации города Хабаровска, ул. Дикопольцева, 17.

Срок приема предложений и замечаний — до 03.06.2026.

Предложения и замечания по документации принимаются:

— в письменной или устной форме в ходе проведения собрания участников публичных слушаний;

— в письменном виде по адресу: г. Хабаровск, ул. Дикопольцева, 17, каб. 319, в рабочие дни (понедельник — пятница) с 9.00 до 13.00 и с 14.00 до 18.00 или в электронном виде на сайте администрации города Хабаровска khv27.ru;

— посредством записи в книге (журнале) учета посетителей экспозиции проекта, подлежащего рассмотрению на публичных слушаниях.

Срок опубликования заключения о результатах публичных слушаний в сетевом издании «Интернет-портал «Хабаровские вести» (KHAB-VESTI.RU) — 09.06.2026.

4. Инициатор проведения слушаний — мэр города Хабаровска.

5. Территорией проведения слушаний является территория, применительно к которой осуществляется подготовка документации по планировке.

6. Поручить:

6.1. Департаменту архитектуры, строительства и землепользования администрации города Хабаровска (Корзун А.И.) организовать экспозицию демонстрационных материалов.

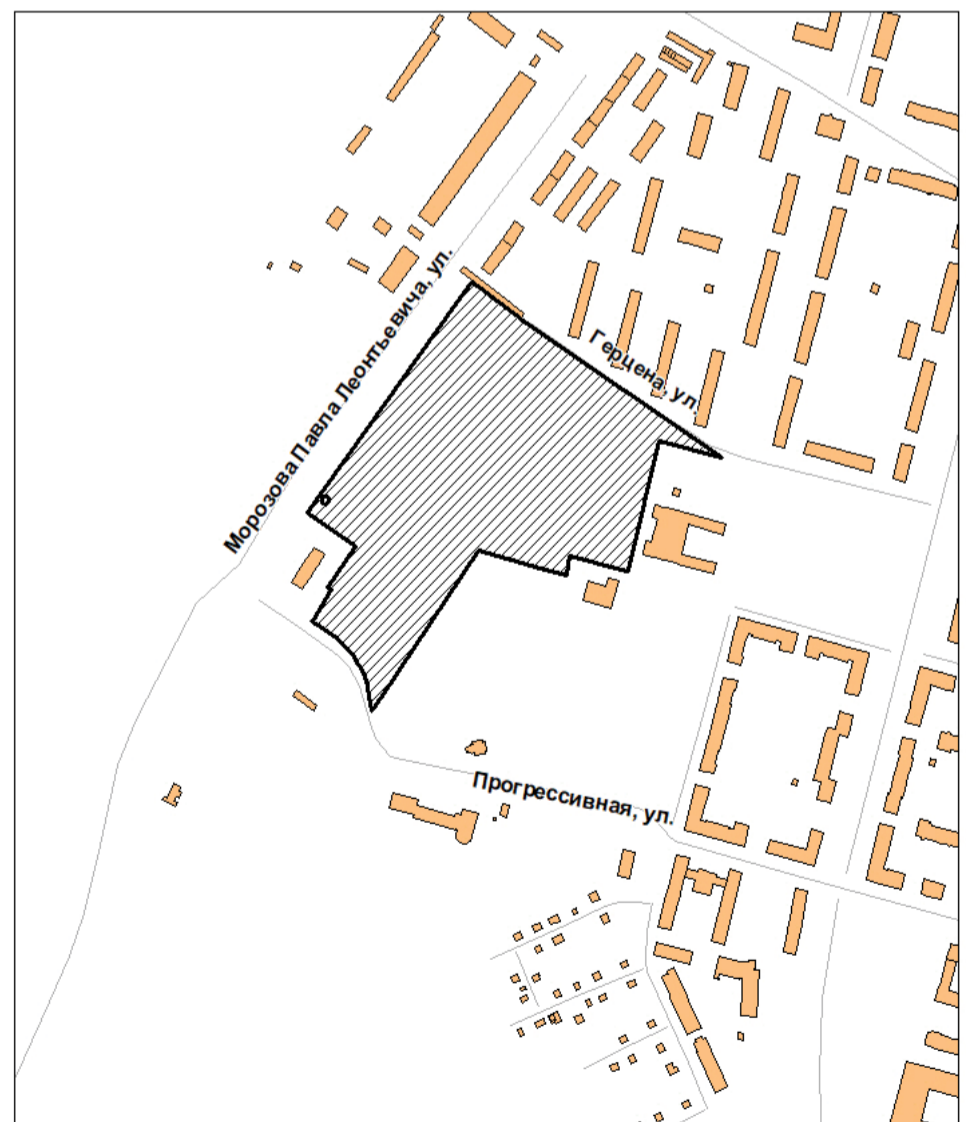
6.2. Пресс-службе администрации города Хабаровска (Лесков А.Н.) обнародовать настоящее постановление путем опубликования (размещения) в сетевом издании «Интернет-портал «Хабаровские вести» (KHAB-VESTI.RU).

7. Контроль за исполнением настоящего постановления возложить на и.о. заместителя мэра города — директора департамента архитектуры, строительства и землепользования администрации города Хабаровска Корзуна А.И.

**Мэр города Хабаровска С.А. КРАВЧУК**

Приложение  
к постановлению администрации города Хабаровска  
от 18.05.2026 № 2898

**Схема расположения элемента планировочной структуры в границах ул. Герцена в Индустриальном районе города Хабаровска**



▨ - территория, подлежащая межеванию, в соответствии с договором о КРТ

**ОПОВЕЩЕНИЕ  
о начале публичных слушаний**

Администрация города Хабаровска в лице департамента архитектуры, строительства и землепользования в целях соблюдения права человека на благоприятные условия жизнедеятельности, прав и законных интересов правообладателей земельных участков и объектов капитального строительства извещает о проведении публичных слушаний по рассмотрению документации по планировке территории (проекта планировки, проекта межевания) в границах ул. Герцена в Индустриальном районе города Хабаровска.

Перечень информационных материалов к проекту:

- 1) чертеж планировки территории.
- 2) положение о характеристиках планируемого развития территории, в том числе о плотности и параметрах застройки территории.
- 3) положения об очередности планируемого развития территории.
- 4) чертеж межевания территории.

Публичные слушания по рассмотрению документации по планировке территории проводятся с участием правообладателей земельных участков и объектов капитального строительства, расположенных в указанных границах, лиц, законные интересы которых могут быть нарушены в связи с реализацией таких проектов.

Информация о порядке и сроках проведения публичных слушаний:

Организатор публичных слушаний — департамент архитектуры, строительства и землепользования администрации города Хабаровска.

Инициатор проведения слушаний — мэр города Хабаровска.

Срок проведения публичных слушаний — с 19.05.2026 по 09.06.2026.

Место проведения экспозиции проекта — актовый зал (каб. 114) департамента архитектуры, строительства и землепользования администрации города Хабаровска, ул. Дикопольцева, 17.

Срок проведения экспозиции проекта — с 20.05.2026 по 03.06.2026.

Время посещения экспозиций проекта — в рабочие дни (понедельник — пятница) с 9.00 до 13.00 и с 14.00 до 18.00.

Материалы проекта размещены на сайте <https://khv27.ru/for-peoples/publicnye-slushaniya/>.

Дата проведения собрания участников публичных слушаний — 27.05.2026. Время проведения — 18.00. Место проведения собрания — актовый зал (каб. 114) департамента архитектуры, строительства и землепользования администрации города Хабаровска, ул. Дикопольцева, 17.

Срок приема предложений и замечаний — до 03.06.2026.

Предложения и замечания по документации принимаются:

— в письменной или устной форме в ходе проведения собрания участников публичных слушаний;

— в письменном виде по адресу: г. Хабаровск, ул. Дикопольцева, 17, каб. 319, в рабочие дни (понедельник — пятница) с 9.00 до 13.00 и с 14.00 до 18.00 или в электронном виде на сайте администрации города [khv27.ru](https://khv27.ru/);

— посредством записи в книге (журнале) учета посетителей экспозиции проекта, подлежащего рассмотрению на публичных слушаниях.

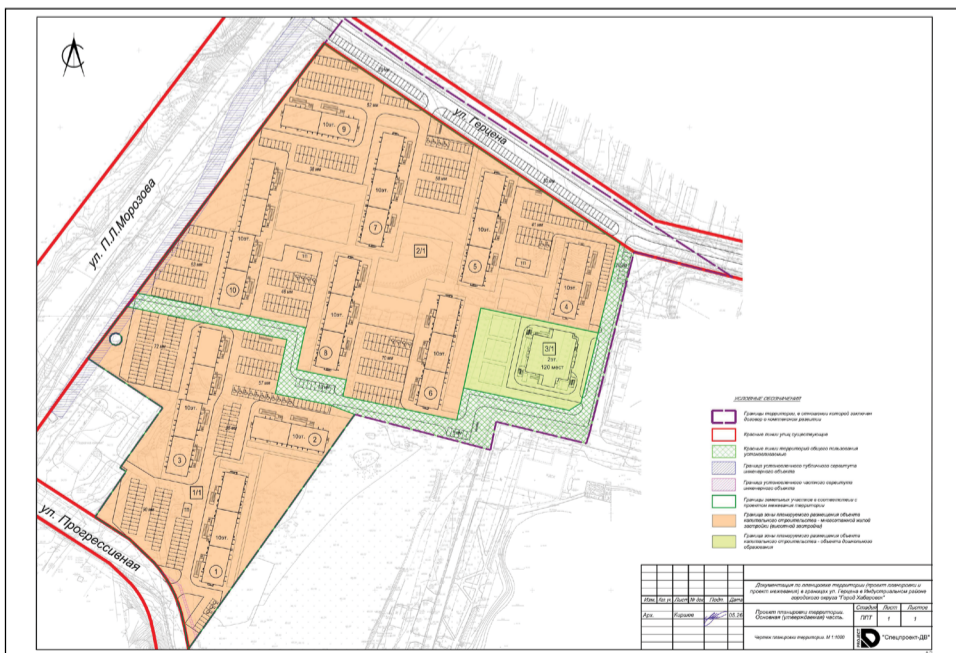
Участники публичных слушаний в целях идентификации представляют сведения о себе с приложением документов, подтверждающих такие сведения (ч. 12 ст. 5.1 Градостроительного кодекса РФ):

— для физических лиц: фамилию, имя, отчество (при наличии), дату рождения, адрес места жительства (регистрации);

— для юридических лиц: наименование, основной государственный регистрационный номер, место нахождения и адрес;

— для правообладателей соответствующих земельных участков и (или) расположенных на них объектов капитального строительства и (или) помещений, являющихся частью указанных объектов капитального строительства: сведения из Единого государственного реестра недвижимости и иные документы, устанавливающие или удостоверяющие их права.

Срок опубликования заключения о результатах публичных слушаний — 09.06.2026.



**1. Положение о характеристиках планируемого развития территории.  
1.1. Общие положения.**

Документация по планировке территории (проект планировки и проект межевания) в границах ул. Герцена в Индустриальном районе городского округа «Город Хабаровск» (далее — Документация), разработана на основании следующих документов:

— Распоряжение правительства Хабаровского края от 04.03.2026 № 99-рп «О комплексном развитии незастроенной территории в границах ул. Герцена в Индустриальном районе городского округа «Город Хабаровск» (в ред. от 31.03.2026) (далее — Распоряжение о КРТ).

— Градостроительный кодекс Российской Федерации;

— Генеральный план городского округа «Город Хабаровск», утвержденный решением Хабаровской городской думы от 16.12.2025 № 521;

— Правила землепользования и застройки городского округа «Город Хабаровск», утвержденные Хабаровской городской думой 21.05.2002 № 211 (в ред. от 31.03.2026) — далее ПЗЗ;

— Проект планировки Индустриального района, утвержденный постановлением администрации г. Хабаровска от 10.10.2014 № 4577 (в ред. от 19.12.2024).

— Нормативы градостроительного проектирования Хабаровского края, утвержденные Постановлением Правительства Хабаровского края от 27.05.2013 № 136-пр (в ред. от 25.08.2025) — далее РНГП.

Территория расположена в границах городского округа «Город Хабаровск» и относится к категории земель «Земли населенных пунктов».

Подготовка Документации осуществлена в соответствии с системой координат, используемой для ведения государственного кадастра недвижимости на территории Хабаровского края (МСК-27 зона 3).

**1.2. Характеристика планируемого развития территории.**

Общая площадь территории в границах подготовки проекта планировки территории составляет 7,19 га.

Документацией предусмотрено размещение объектов жилого назначения (многоквартирные жилые дома) и объекта дошкольного образования. Предусматривается размещение улично-дорожной сети в соответствии с нормативными значениями и формирование благоустроенных пространств.

В границах территории, в отношении которой подготавливается проект планировки территории (далее — Территория) установлен следующий элемент планировочной структуры:

— территория, в отношении которой принято решение о комплексном развитии территории (квартал) — 7,19 га.

Документацией по планировке территории определены показатели зон планируемого размещения объектов капитального строительства и расчетные показатели в области общей площади жилого фонда и прогнозной численности населения (далее — Расчетные показатели), взятые за основу при установлении целевых показателей. Расчетные показатели приведены в таблице 1.

Таблица 1

Наименование показателя	Планируемый показатель
Зона планируемого размещения объектов капитального строительства – многоэтажная жилая застройка (высотная застройка) (га)	5.6508
Зона планируемого размещения объектов капитального строительства – объекта дошкольного образования (га)	0.3983
Территории общего пользования, (га)	0.5936
Территории в красных линиях улиц (га)	0.5445
Общая жилая площадь, кв. м.	67564.21
Население планируемое (чел.)*	2048

\* В целях определения потребности в объектах системы социального обслуживания населения выполнен расчет численности населения. Численность населения определена из расчета общей жилой площади планируемых жилых зданий (67 564,21 кв. м). Ориентир для развития рынка жилья — обеспеченность 33 кв. м на 1 жителя к 2030 году, в соответствии с п. 2.3.8.2, РНГП. Таким образом, жилищная обеспеченность составляет 67564,21/33 = 2 048 чел.

**1.3. Плотность и параметры застройки Территории.**

Зона планируемого размещения, а также устанавливаемые в отношении таких зон плотность и параметры застройки Территории определены исходя из возможности сочетания в границах элементов планировочной структуры (кварталов) на земельных участках различных видов деятельности, равно как и возможности создания комфортной многофункциональной городской среды, на основании видов разрешенного использования земельных участков и предельных параметров разрешенного строительства, реконструкции объектов капитального строительства, установленных Постановлением о КРТ.

Согласно ПЗЗ Территория находится в рекреационно-общественной зоне Р-3.

Согласно Постановлению о КРТ в целях реализации комплексного развития территории выбраны следующие основные виды разрешенного использования земельных участков и объектов капитального строительства:

- многоэтажная жилая застройка (высотная застройка) (код 2.6);
- дошкольное, начальное и среднее общее образование (код 3.5.1).

Примечание: в скобках указан код (числовое обозначение) содержания видов разрешенного использования земельных участков, предусмотренных Приказом Росреестра от 10.11.2020 № П/0412 «Об утверждении классификатора видов разрешенного использования земельных участков».

С учетом указанных видов разрешенного использования земельных участков и объектов капитального строительства в границах Территории выделены следующие зоны планируемого размещения объектов капитального строительства:

- многоэтажной жилой застройки (высотной застройки);
- объекта дошкольного образования.

Параметры застройки Территории согласно Постановлению о КРТ представлены в сводной таблице 2.

Таблица 2

**Предельные параметры разрешенного строительства, реконструкции объектов капитального строительства**

Минимальные отступы от границ земельных участков в целях определения мест допустимого размещения зданий, строений, сооружений, за пределами которых запрещено строительство зданий, строений, сооружений (м)*	Предельное (минимальное и максимальное) количество этажей*	Максимальный процент застройки надземной части в границах земельного участка, (%)**	Предельная плотность застройки земельного участка (территории), м <sup>2</sup> зданий/га**
1	2	3	4
0	Минимальное количество этажей – 3. Максимальная высота объекта – не ограничено	60	9 000

\* В соответствии с Правилами землепользования и застройки городского округа «Город Хабаровск», утвержденными решением Хабаровской городской думы от 21 мая 2002 г. № 211;

\*\* В соответствии с Местными нормативами градостроительного проектирования городского округа «Город Хабаровск», утвержденными решением Хабаровской городской думы от 22.07.2025 № 354.

#### 1.4. Требования к архитектурно-градостроительному облику объектов капитального строительства.

В соответствии с ПЗЗ Территория расположена в границах, в которых предусматриваются требования к архитектурно-градостроительному облику объектов капитального строительства — в зоне 3 и в зоне 4.

Требования к архитектурно-градостроительному облику объектов капитального строительства, расположенных в зоне 3:

а) объемно-пространственные характеристики фасадов объектов капитального строительства, ориентированных на автомобильные улицы городского округа «Город Хабаровск», должны отличаться архитектурной выразительностью. Архитектурно-градостроительное решение фасадов объектов капитального строительства должно предусматривать гармоничное соотношение объемов, плоскостей и проемов, контраст теней, пропорциональный строй архитектурных элементов с целью создания композиционно сбалансированной застройки;

б) архитектурно-стилистические решения нескольких входных групп жилых помещений, встроенных в многоквартирные дома, должны выполняться в стилистическом единстве. Реконструкция встроенных жилых помещений должна предусматривать архитектурно-градостроительное решение этажа многоквартирного дома в целом;

в) для балконов и лоджий допускается изменение материала экранов ограждений, остекления, цвета и конфигурации, устройство навесов и выносов в случае их соответствия единому проектному решению фасада;

г) не допускается размещение технического и инженерного оборудования на главных и боковых фасадах объектов капитального строительства и скатных кровлях, за исключением дворовых фасадов объектов капитального строительства. Допускается для размещения оборудования применение единых проектных решений на главных и боковых фасадах объектов капитального строительства с использованием декоративных ниш, сборных корзин или иных архитектурных приемов. Требования не распространяются на светотехническое оборудование декоративной подсветки;

д) главные фасады, ориентированные на автомобильные улицы и дороги, строящихся и реконструируемых объектов капитального строительства оборудуются декоративной подсветкой.

Требования к архитектурно-градостроительному облику объектов капитального строительства, расположенных в зоне 4:

а) объемно-пространственные характеристики фасадов объектов капитального строительства должны предусматривать гармоничное соотношение объемов, плоскостей и проемов, контраст теней, пропорциональный строй архитектурных элементов с целью создания композиционно сбалансированной застройки;

б) архитектурно-стилистические решения нескольких входных групп жилых помещений, встроенных в многоквартирные дома, должны выполняться в стилистическом единстве. Реконструкция встроенных жилых этажей должна предусматривать архитектурно-градостроительное решение этажа многоквартирного дома в целом;

в) для балконов и лоджий допускается изменение материала экранов ограждений, остекления, цвета и конфигурации, устройство навесов и выносов в случае их соответствия единому проектному решению фасада объекта капитального строительства;

г) не допускается размещение технического и инженерного оборудования на главных и боковых фасадах объектов капитального строительства и скатных кровлях, за исключением дворовых фасадов объектов капитального строительства. Допускается для размещения оборудования применение единых проектных решений на главных и боковых фасадах объектов капитального строительства с использованием декоративных ниш, сборных корзин или иных архитектурных приемов. Требования не распространяются на светотехническое оборудование декоративной подсветки.

#### 1.5. Характеристики объектов капитального строительства жилого, производственного, общественно-делового и иного назначения.

Характеристики объектов капитального строительства (далее — ОКС) различного назначения приведены в таблице 3.

Таблица 3

##### Характеристика ОКС жилого, общественно-делового и иного назначения

№ эта-па проектирования	№ ОКС	Вид ОКС*	Площадь участка, га	Общая жилая площадь, м <sup>2</sup> (для жилых ОКС)	Этаж-ность	Емкость (мощ-ность)	Кол-во машино-мест
1	2	3	5	6	7	8	9
1/1	1	Много-квартирный жилой дом (6–10 этажей) 01.02.001.004	1.8807	6960.44	10	158 квартир	254, в т.ч. 14 для инвалидов
	2			4663.74	10	88 квартир	
	3			9349.99	10	220 квартир	
2/1	4	Много-квартирный жилой дом (6–10 этажей) 01.02.001.004	3.7747	4663.74	10	88 квартир	466, в т.ч. 14 для инвалидов
	5			6960.44	10	158 квартир	
	6			7031.25	10	160 квартир	
	7			6960.44	10	158 квартир	
	8			6960.44	10	158 квартир	
	9			4663.74	10	88 квартир	
3/1	3/1	Здание дет-ского сада 02.03.001.001	0.3983	-	2	120 мест	6
Итого:			6.0537	67564.21	-	1496 квартир	726

\* Вид объектов строительства указан в соответствии с классификатором, утвержденным Приказом Министерства строительства и жилищно-коммунального хозяйства РФ от 02.11.2022 № 928/пр «Об утверждении классификатора объектов капитального строительства по их назначению и функционально-технологическим особенностям (для целей архитектурно-строительного проектирования и ведения единого государственного реестра заключений экспертизы проектной документации объектов капитального строительства)».

Представленные в характеристиках ОКС показатели представляют собой расчетные предельные значения и используются для определения максимальных расчетных параметров развития различных инфраструктур для Территории. Площадь объектов капитального строительства и иные показатели должны уточняться при архитектурно-строительном проектировании отдельного объекта, в соответствии с техническим за-

данием заказчика (инвестора) на такой объект в пределах, установленных плотностью и параметрами застройки зон планируемого размещения ОКС.

ОКС жилого, общественно-делового и иного назначения планируемые к реконструкции на Территории отсутствуют.

#### 1.6. Объекты социальной инфраструктуры, необходимые для развития Территории.

Объекты социальной инфраструктуры, необходимые для развития Территории представлены в таблице 4.

Таблица 4

##### Расчетные показатели минимально допустимого уровня обеспеченности объектами здравоохранения, образования, культуры, спорта

№	Наименование объекта социальной инфра-структуры	Единицы изме-рения	Необхо-димая обеспе-ченность по расчету	Территориаль-ная/транспорт-ная доступность по расчету	Примечание
1	Общеобра-зовательные организации (общеобразо-вательные шко-лы, гимназии, лицеи)	93 места на 100 де-тей	255	5 мин пешеходной доступности	Муниципальное бюджетное общеоб-разовательное учреждение средняя общеобразовательная школа № 56, ул. Герцена, 12
				8 мин пешеходной доступности	Муниципальное бюджетное общеоб-разовательное учреждение средняя общеобразовательная школа № 29, ул. Союзная, 1
				10 мин пешеходной доступности	Планируемое к строительству общеобразовательное учреж-дение на 550 мест (земельный участок с кадастровым номером 27:23:0051007:196)**
2	Дошкольные образователь-ные организа-ции (детские сады)	85 мест на 100 де-тей	113	3 мин пешеходной доступности	Муниципальное автономное до-школьное образовательное учреж-дение г. Хабаровска «Детский сад №186», ул. Суворова, 8а
				- (не рассчи-тывается, т.к. расположена на территории про-ектирования)*	Планируемое к строительству дошкольное образовательное учреж-дение площадью не менее 1 000 кв. м на 65 мест в границах территории, подлежащей комплексному развитию
3	Лечебно-про-филактические медицинские организации, оказывающие медицин-скую помощь в амбулаторных условиях	7.2 посе-щений в смену на 1 тыс. чел.	15	15 мин пешеходной доступности	Краевое государственное бюджет-ное учреждение здравоохранения «Городская поликлиника № 11» мини-стерства здравоохранения Хабаров-ского края, ул. Суворова, 38
				10 мин пешеход-ной доступности	Детская краевая клиническая больница имени А.К. Пиотровича, ул. Прогрессивная, 6
4	Физкультурно-спортивные залы обще-го пользования	объект	2	2 мин транс-портной доступ-ности	Муниципальное бюджетное учреж-дение дополнительного образования Хабаровского края Спортивная шко-ла олимпийского резерва «Мастер», ул. Союзная, 58
				4 мин транс-портной доступ-ности	Краевое государственное автоном-ное учреждение дополнительного об-разования «Хабаровская краевая спортивная школа олимпийского ре-зерва «Энергия», ул. Морозова Павла Леонтьевича, 30а
5	Объекты куль-турно-досуго-вого (клубного) типа	4 места на 1 тыс. чел.	9	1 мин транс-портной доступ-ности	Муниципальное автономное учреж-дение дополнительного образования г. Хабаровска «Центр внешкольной работы «Планета взросления», ул. Краснореченская, 51
				5 мин транс-портной доступ-ности	Муниципальное автономное учреж-дение дополнительного образования г. Хабаровска «Центр внешкольной работы «Планета взросления», ул. Краснореченская, 71
				1 мин транс-портной доступ-ности	Краевое государственное бюджетное учреждение культуры «Краевой Дворец Дружбы «Русь», ул. Герцена, 2

Примечание: \* Показатели приняты в соответствии с действующими РНГП в ред. 25.08.2025.

\*\* В соответствии с планируемым внесением изменений в Генеральный план городского округа «Город Ха-баровск», утвержденным решением Хабаровской городской думы от 16.12.2025 № 521.

При архитектурно-строительном проектировании вместимость объектов социальной обеспечения следует уточнять с учетом изменения нормативов, демографии и социальных условий.

#### 1.7. Объекты транспортной инфраструктуры, необходимые для функциони-рования Территории.

Транспортное обслуживание проектируемой Территории осуществляется по существующим и планируемым элементам улично-дорожной сети:

— магистральной улицы общегородского значения регулируемого движения — ул. имени Морозова Павла Леонтьевича (существующая);

— магистральной улицы районного значения — ул. Прогрессивная (существую-щая);

— улицы местного значения — ул. Герцена;

— проезды (планируемые).

В рамках настоящей Документации ширина существующих улиц (ул. имени Моро-зова Павла Леонтьевича, ул. Прогрессивная, ул. Герцена) не изменяется.



2	27:23:0000000:30558 (амбулаторно-поликлиническое обслуживание)	Под много-этажную жилую застройку (высотную застройку)	**				19612				37747	Перераспределение*
	27:23:0000000:28190 (стационарное медицинское обслуживание)						52248					
3	27:23:0000000:30558 (амбулаторно-поликлиническое обслуживание)	Под дошкольное, начальное и среднее общее образование	**	Детский сад на 120 мест			19612				3983	Перераспределение*
	27:23:0000000:28190 (стационарное медицинское обслуживание)						52248					

Примечание: \* При проведении земельно-кадастровых работ образование земельных участков 1, 2, 3 путем перераспределения выполнить в составе одного межевого плана;  
\*\* Регламент в соответствии Распоряжением о КРТ.

## АРХИТЕКТУРА

УТВЕРЖДАЮ:  
председатель комиссии  
по подготовке проекта правил  
землепользования и застройки  
городского округа  
«Город Хабаровск»  
\_\_\_\_\_ А.И. Корзун

## ЗАКЛЮЧЕНИЕ 13.05.2026

**Комиссии по подготовке проекта правил землепользования и застройки городского округа «Город Хабаровск» о результатах публичных слушаний по проекту решения о предоставлении Андреевой Ксении Александровне, Фомичевой Нине Сергеевне разрешения на условно разрешенный вид использования земельного участка с кадастровым номером 27:23:0020124:45 площадью 900 кв. м, местоположение: край Хабаровский, г. Хабаровск, ул. Тихоокеанская, дом 86, для индивидуального жилищного строительства**

Реквизиты протокола публичных слушаний — от 07.05.2026 № 19.

Количество участников публичных слушаний — 3 человека.

Содержание внесенных предложений и замечаний участников публичных слушаний, постоянно проживающих на территории, в пределах которой проводятся публичные слушания:

№ п/п	Содержание внесенных предложений и замечаний участников публичных слушаний	Аргументированные рекомендации организатора публичных слушаний о целесообразности или нецелесообразности учета внесенных участниками публичных слушаний предложений и замечаний
1	Предоставить разрешение на условно разрешенный вид использования земельного участка	Комиссия считает целесообразным принять предложение участников публичных слушаний

Содержание внесенных предложений и замечаний иных участников публичных слушаний:

№ п/п	Содержание внесенных предложений и замечаний участников публичных слушаний	Аргументированные рекомендации организатора публичных слушаний о целесообразности или нецелесообразности учета внесенных участниками публичных слушаний предложений и замечаний
1	Предоставить разрешение на условно разрешенный вид использования земельного участка	Комиссия считает целесообразным принять предложение участника публичных слушаний

На основании представленных заявителем материалов Комиссия считает целесообразным учесть предложение «предоставить разрешение на условно разрешенный вид использования земельного участка» участников слушаний.

### Выводы по результатам публичных слушаний:

Поскольку правовые основания для отказа в предоставлении испрашиваемого заявителем разрешения отсутствуют, Комиссия решила:

1. Рекомендовать мэру города принять решение о предоставлении Андреевой Ксении Александровне, Фомичевой Нине Сергеевне разрешения на условно разрешенный вид использования земельного участка с кадастровым номером 27:23:0020124:45 площадью 900 кв. м, местоположение: край Хабаровский, г. Хабаровск, ул. Тихоокеанская, дом 86, для индивидуального жилищного строительства.

2. Комплект документов с заявлением Андреевой К.А., Фомичевой Н.С. и материалами по предмету слушаний направить мэру города для принятия решения о предоставлении разрешения или об отказе в предоставлении такого разрешения в соответствии со ст. 39 Градостроительного кодекса РФ.

УТВЕРЖДАЮ:  
председатель комиссии  
по подготовке проекта правил  
землепользования и застройки  
городского округа  
«Город Хабаровск»  
\_\_\_\_\_ А.И. Корзун

## ЗАКЛЮЧЕНИЕ 13.05.2026

**Комиссии по подготовке проекта правил землепользования и застройки городского округа «Город Хабаровск» о результатах публичных слушаний по проекту решения о предоставлении Харитонову Геннадью Викторовичу разрешения на условно разрешенный вид использования земельного участка с кадастровым номером 27:23:0040960:151 площадью 1 062 кв. м, местоположение: Хабаровский край, г. Хабаровск, ул. Красный Яр, для индивидуального жилищного строительства**

Реквизиты протокола публичных слушаний — от 07.05.2026 № 18.

Количество участников публичных слушаний — 3 человека.

Содержание внесенных предложений и замечаний участников публичных слушаний, постоянно проживающих на территории, в пределах которой проводятся публичные слушания:

№ п/п	Содержание внесенных предложений и замечаний участников публичных слушаний	Аргументированные рекомендации организатора публичных слушаний о целесообразности или нецелесообразности учета внесенных участниками публичных слушаний предложений и замечаний
1	Предоставить разрешение на условно разрешенный вид использования земельного участка	Комиссия считает целесообразным принять предложение участника публичных слушаний

Содержание внесенных предложений и замечаний иных участников публичных слушаний:

№ п/п	Содержание внесенных предложений и замечаний участников публичных слушаний	Аргументированные рекомендации организатора публичных слушаний о целесообразности или нецелесообразности учета внесенных участниками публичных слушаний предложений и замечаний
1	Предоставить разрешение на условно разрешенный вид использования земельного участка	Комиссия считает целесообразным принять предложение участника публичных слушаний

На основании представленных заявителем материалов Комиссия считает целесообразным учесть предложение «предоставить разрешение на условно разрешенный вид использования земельного участка» участников слушаний.

### Выводы по результатам публичных слушаний:

Поскольку правовые основания для отказа в предоставлении испрашиваемого заявителем разрешения отсутствуют, Комиссия решила:

1. Рекомендовать мэру города принять решение о предоставлении Харитонову Геннадью Викторовичу разрешения на условно разрешенный вид использования земельного участка с кадастровым номером 27:23:0040960:151 площадью 1 062 кв. м, местоположение: Хабаровский край, г. Хабаровск, ул. Красный Яр, для индивидуального жилищного строительства.

2. Комплект документов с заявлением Харитонova Г.В. и материалами по предмету слушаний направить мэру города для принятия решения о предоставлении разрешения или об отказе в предоставлении такого разрешения в соответствии со ст. 39 Градостроительного кодекса РФ.

УТВЕРЖДАЮ:  
председатель комиссии  
по подготовке проекта правил  
землепользования и застройки  
городского округа  
«Город Хабаровск»  
\_\_\_\_\_ А.И. Корзун

## ЗАКЛЮЧЕНИЕ 15.05.2026

**О результатах публичных слушаний по проекту решения Хабаровской городской думы «О внесении изменений в Правила землепользования и застройки городского округа «Город Хабаровск», утвержденные решением Хабаровской городской думы от 21.05.2002 № 211» (далее — Проект решения)**

Реквизиты протокола публичных слушаний — от 15.05.2026 № 20-ПЗЗ.

Количество участников публичных слушаний — 4 человека.

Все предложения и замечания участников публичных слушаний, постоянно проживающих на территории, в пределах которой проводятся публичные слушания:

№ п/п	Содержание внесенных предложений и замечаний участников публичных слушаний, постоянно проживающих на территории, в пределах которой проводятся публичные слушания	Аргументированные рекомендации организатора публичных слушаний о целесообразности или нецелесообразности учета внесенных участниками публичных слушаний предложений и замечаний
	нет	

Предложения и замечания иных участников публичных слушаний:

№ п/п	Содержание внесенных предложений и замечаний иных участников публичных слушаний	Аргументированные рекомендации организатора публичных слушаний о целесообразности или нецелесообразности учета внесенных участниками публичных слушаний предложений и замечаний
	нет	

### Выводы по результатам публичных слушаний:

1. Внести рекомендованные Комиссией к принятию предложения в проект решения Хабаровской городской думы «О внесении изменений в Правила землепользования и застройки городского округа «Город Хабаровск», утвержденные решением Хабаровской городской думы от 21.05.2002 № 211».

2. После доработки и согласования проект решения Хабаровской городской думы «О внесении изменений в Правила землепользования и застройки городского округа «Город Хабаровск», утвержденные решением Хабаровской городской думы от 21.05.2002 № 211», направить мэру города для принятия решения о направлении проекта в Хабаровскую городскую думу или о направлении его на доработку.

**ИЗВЕЩЕНИЕ**

**Администрация города Хабаровска информирует о возможности предоставления в аренду земельного участка для индивидуального жилищного строительства**

Земельный участок с кадастровым номером 27:23:0010922:578, площадью 976 кв. м, с местоположением: Хабаровский край, г. Хабаровск, примерно в 54 м по направлению на юго-запад от ориентира — жилое здание, расположенного за пределами участка, адрес ориентира: ул. Петровская, дом 7.

Участок расположен в границах территориальной зоны, градостроительным регламентом которой предусмотрена возможность индивидуального жилищного строительства. По данным Управления Росреестра по Хабаровскому краю, сведения о наличии прав третьих лиц отсутствуют.

Граждане, заинтересованные в предоставлении данного земельного участка для индивидуального жилищного строительства, вправе в течение 30 дней со дня размещения настоящего извещения подавать заявления о намерении участвовать в аукционе на право заключения договора аренды земельного участка.

Заявления подаются лично гражданином или его законным представителем, действующим на основании нотариально заверенной доверенности, с 19.05.2026 по 17.06.2026 по адресу: г. Хабаровск, ул. Дикопольцева, 17, каб. 318, с 9.00 до 18.00, перерыв на обед с 13.00 до 14.00, тел. 40-91-38.

Заявления принимаются (поступившие по почте регистрируются) до 18.00 час. 17.06.2026 (время местное).

К заявлению прилагаются копии документов, удостоверяющих личность заявителя (представителя заявителя), документ, подтверждающий право представителя заявителя действовать от имени заявителя.

**СООБЩЕНИЕ**

**о возможном установлении публичного сервитута**

В соответствии со ст. 39.42 Земельного кодекса РФ департамент архитектуры, строительства и землепользования администрации города Хабаровска информирует о возможном установлении публичного сервитута в отношении земель и (или) частей земельных участков в целях, предусмотренных п. 1 ст. 39.37 Земельного кодекса РФ.

Адрес или местоположение земель и (или) земельных участков (частей земельных участков)	Площадь (кв. м)	Вид права	Цель, для которой устанавливается публичный сервитут
Кадастровый номер 27:23:0040702:19. Местоположение: Хабаровский край, г. Хабаровск	271,0	Публичный сервитут на 49 лет	Для эксплуатации тепловых сетей и их неотъемлемых технологических частей объекта — «Тепловая магистраль №31 от Хабаровской ТЭЦ-3» с кадастровым номером 27:23:0000000:6128, необходимого для организации теплоснабжения населения
Кадастровый номер 27:23:0041044:21. Местоположение: Хабаровский край, г. Хабаровск, ул. Горького	75,0		
Кадастровый номер 27:23:0041044:383. Местоположение: Хабаровский край, г. Хабаровск, в районе Восточного шоссе в сторону п. Горького	304,0		
Кадастровый номер 27:23:0040701:530. Местоположение: Хабаровский край, г. Хабаровск	50,0		
Кадастровый номер 27:23:0041044:252. Местоположение: Хабаровский край, г. Хабаровск, в районе Восточного шоссе в сторону п. Горького	588,0		
Кадастровый номер 27:23:0040702:23. Местоположение: местоположение установлено относительно ориентира, расположенного за пределами участка. Ориентир — жилое здание. Участок находится примерно в 10 м от ориентира по направлению на восток. Почтовый адрес ориентира: край Хабаровский, г. Хабаровск, ул. Пилотов, дом 18	835,0		
Кадастровый номер 27:23:0041044:382. Местоположение: Хабаровский край, г. Хабаровск, ул. Горького	16,0		
Кадастровый номер 27:23:0040410:24. Местоположение: Хабаровский край, г. Хабаровск, Матвеевское шоссе, д. 45	592,0		
Кадастровый номер 27:23:0000000:28687. Местоположение: Хабаровский край, г. Хабаровск, в районе Восточного шоссе в сторону п. Горького	452,0		
Кадастровый номер 27:23:0000000:28434. Местоположение: Хабаровский край, г. Хабаровск	130,0		
Кадастровый номер 27:23:0000000:28426. Местоположение: Хабаровский край, г. Хабаровск	2453,0		
Кадастровый номер 27:23:0000000:31547. Местоположение: Хабаровский край, г. Хабаровск, ш. Матвеевское, 26а	480,0		
Кадастровый номер 27:23:0000000:31621. Местоположение: Хабаровский край, г. Хабаровск	594,0		
Кадастровый номер 27:23:0000000:31557. Местоположение: Хабаровский край, г. Хабаровск	4783,0		
Земля, государственная собственность на которую не разграничена: 27:23:0041044	15,0		

Описание границ публичного сервитута, содержащего координаты характерных точек границ публичного сервитута, представлено в графическом описании (общая проектная площадь 11638,0 кв. м).

Заинтересованные лица могут ознакомиться с поступившим ходатайством об установлении публичного сервитута и прилагаемым к нему описанием местоположения границ публичного сервитута. А также подать заявление об учете прав на земельный участок, в отношении которых поступило заявление об установлении публичного сервитута, в департаменте архитектуры, строительства и землепользования администрации города по адресу: Хабаровский край, г. Хабаровск, ул. Дикопольцева, д. 17, кабинет № 414.

Время приема для ознакомления с поступившим ходатайством об установлении публичного сервитута и подачи заявления об учете прав на земельные участки: с понедельника по пятницу с 9.00 до 13.00 и с 14.00 до 18.00.

Наименование лица, направившего ходатайство об установлении публичного сер-

витута: АО «Дальневосточная генерирующая компания» (телефон 8 (4212) 26-56-57, адрес электронной почты: priemnaya-xtc@dgk.ru).

Срок подачи заявлений об учете прав на земельный участок — в течение тридцати дней со дня опубликования сообщения о поступившем ходатайстве об установлении публичного сервитута.

Данное сообщение о поступившем ходатайстве об установлении публичного сервитута размещено на официальном сайте администрации города Хабаровска в информационно-телекоммуникационной сети Интернет (www.khv27.ru), в официальном сетевом издании «Интернет-портал «Хабаровские вести» (www.khab-vesti.ru).

Лист № 8

**ГРАФИЧЕСКОЕ ОПИСАНИЕ**  
местоположения границ публичного сервитута

**Публичный сервитут для эксплуатации тепловых сетей и их неотъемлемых технологических частей сооружения «Тепловая магистраль №31 от Хабаровской ТЭЦ-3»**  
(наименование объекта, местоположение границ которого описано)

**План границ объекта**

Основной лист

Масштаб 1: 35000

**Используемые условные знаки и обозначения:**

- область выносного листа,
- 23 — номер выносного листа.

Остальные используемые условные знаки и обозначения приведены на отдельной странице в конце раздела.

Подпись \_\_\_\_\_ Дата «\_\_» \_\_\_\_\_ г.

Место для оттиска печати (при наличии) лица, составившего описание местоположения границ объекта

**ИЗВЕЩЕНИЕ**

**Администрация города Хабаровска информирует о возможности предоставления в аренду земельного участка для индивидуального жилищного строительства**

Земельный участок с кадастровым номером 27:23:0010506:210, площадью 902 кв. м, с местоположением: Хабаровский край, г. Хабаровск, примерно в 70 м по направлению на север от ориентира — жилое здание, расположенного за пределами участка, адрес ориентира: ул. Матросская, д. 2Б.

Участок расположен в границах территориальной зоны, градостроительным регламентом которой предусмотрена возможность индивидуального жилищного строительства. По данным Управления Росреестра по Хабаровскому краю, сведения о наличии прав третьих лиц отсутствуют.

Граждане, заинтересованные в предоставлении данного земельного участка для индивидуального жилищного строительства, вправе в течение 30 дней со дня размещения настоящего извещения подавать заявления о намерении участвовать в аукционе на право заключения договора аренды земельного участка.

Заявления подаются лично гражданином или его законным представителем, действующим на основании нотариально заверенной доверенности, с 19.05.2026 по 17.06.2026 по адресу: г. Хабаровск, ул. Дикопольцева, 17, каб. 318, с 9.00 до 18.00, перерыв на обед с 13.00 до 14.00, тел. 40-91-38.

Заявления принимаются (поступившие по почте регистрируются) до 18.00 час. 17.06.2026 (время местное).

К заявлению прилагаются копии документов удостоверяющих личность заявителя (представителя заявителя), документ, подтверждающий право представителя заявителя действовать от имени заявителя.

**ИЗВЕЩЕНИЕ**

**О проведении собрания**

**о согласовании местоположения границы земельного участка**

Кадастровым инженером Салмановой Юлией Ильдаровной (почтовый адрес: 680000, Хабаровский край, г. Хабаровск, ул. Дикопольцева, 17, каб. 318; адрес электронной почты: opt@khv27.ru, контактный телефон: 8 (4212) 40-91-38, номер регистра-

ции № 10067 в государственном реестре лиц, осуществляющих кадастровую деятельность, член Ассоциации Саморегулируемой организации «Кадастровые инженеры») выполняются кадастровые работы в отношении земельного участка с кадастровым номером 27:23:0041535:7, расположенного: г. Хабаровск, Ж/д район, с/т «Спутник».

Заказчиком кадастровых работ является департамент архитектуры, строительства и землепользования администрации города Хабаровска (почтовый адрес: 680000, край Хабаровский, г. Хабаровск, ул. Дикопольцева, 17, контактный телефон 8 (4212) 40-91-38).

Собрание заинтересованных лиц по поводу согласования местоположения границ состоится по адресу: г. Хабаровск, ул. Дикопольцева, 17, каб. 318, 18 июня 2026 г. в 10 часов 00 минут.

С проектом межевого плана земельного участка можно ознакомиться по адресу: г. Хабаровск, ул. Дикопольцева, 17, каб. 318.

Требования о проведении согласования местоположения границ земельных участков на местности принимаются с 19 мая 2026 г. по 18 июня 2026 г., обоснованные возражения о местоположении границ земельных участков после ознакомления с проектом межевого плана принимаются с 19 мая 2026 г. по 18 июня 2026 г., по адресу: г. Хабаровск, ул. Дикопольцева, 17, каб. 318.

Смежные земельные участки, в отношении местоположения границ которых проводится согласование: г. Хабаровск, с/т «Спутник», уч. 316 с кадастровым номером 27:23:0041535:19, г. Хабаровск, с/т «Спутник», участок 330 с кадастровым номером 27:23:0041535:31.

При проведении согласования местоположения границ при себе необходимо иметь документ, удостоверяющий личность, а также документы о правах на земельный участок (часть 12 статьи 39, часть 2 статьи 40 Федерального закона от 24 июля 2007 г. № 221-ФЗ «О кадастровой деятельности»).

## МУНИЦИПАЛЬНАЯ СОБСТВЕННОСТЬ

### ИЗВЕЩЕНИЕ

#### О ПРОВЕДЕНИИ ЗАСЕДАНИЯ СОГЛАСИТЕЛЬНОЙ КОМИССИИ ПО ВОПРОСУ СОГЛАСОВАНИЯ МЕСТОПОЛОЖЕНИЯ ГРАНИЦ ЗЕМЕЛЬНЫХ УЧАСТКОВ ПРИ ВЫПОЛНЕНИИ КОМПЛЕКСНЫХ КАДАСТРОВЫХ РАБОТ ФИНАНСИРУЕМЫХ ЗА СЧЕТ СРЕДСТВ ФЕДЕРАЛЬНОГО БЮДЖЕТА

В отношении объектов недвижимого имущества, расположенных на территории кадастрового квартала (территориях нескольких смежных кадастровых кварталов):

субъект Российской Федерации: Хабаровский край,  
муниципальное образование: городской округ «Город Хабаровск»,  
населенный пункт:

г. Хабаровск, садоводческие товарищества «Антенное», «Старт», «Хлебопек»;

г. Хабаровск, садоводческие товарищества «Лесное-2», «Якорь», «Механик»;

г. Хабаровск, садоводческое товарищество «Даурия»;

г. Хабаровск, снт «Победа», снт «Рябинка», снт «Хуторское»;

г. Хабаровск, садоводческое товарищество «Лесное-1»;

г. Хабаровск, ул. Забайкальская-Металлистов;

г. Хабаровск, садово-огородное товарищество «Березка-2».

№ кадастрового квартала (нескольких смежных кадастровых кварталов):

27:23:0010225, 27:23:0010304, 27:23:0010305, 27:23:0010902, 27:23:0010915, 27:23:0020222, 27:23:0040615.

В соответствии с Соглашением о предоставлении из федерального бюджета субсидий, в том числе грантов в форме субсидий, юридическим лицам, индивидуальным предпринимателям, а также физическим лицам от 30.01.2026 № 321-20-2026-006 выполняются комплексные кадастровые работы. Уведомляем всех заинтересованных лиц о завершении подготовки проекта карты-плана территории, с которым можно ознакомиться по адресу работы согласительной комиссии: Хабаровский край, город Хабаровск, ул. Карла Маркса, д.66 на официальном сайте в информационно-телекоммуникационной сети «Интернет»: khv27.ru.

Номер контактного телефона: 41-96-85, 41-96-90, 41-97-36.

Управление Росреестра по Хабаровскому краю (наименование заказчика комплексных кадастровых работ)	rosreestr.gov.ru; (адрес сайта)
Министерство имущества Хабаровского края (наименование исполнительного органа государственной власти субъекта Российской Федерации, на территории которого проводятся комплексные кадастровые работы)	mio.khabkrai.ru; (адрес сайта)
Управление Росреестра по Хабаровскому краю (наименование органа регистрации прав)	rosreestr.gov.ru (адрес сайта)

Заседание согласительной комиссии по вопросу согласования местоположения границ земельных участков, в отношении которых проводятся комплексные кадастровые работы на территории кадастрового квартала (нескольких смежных кадастровых кварталов): 27:23:0010225, 27:23:0010304, 27:23:0010305, 27:23:0010902, 27:23:0010915, 27:23:0020222, 27:23:0040615

состоится в форме заочного голосования «16» июня 2026 года.

Обоснованные возражения относительно местоположения границ земельных участков, содержащегося в проекте карты-плана территории, можно представить в согласительную комиссию в письменной форме, а также на адрес электронной почты департамента муниципальной собственности администрации г. Хабаровска: dms@khv27.ru в период

с «19» мая 2026 г. по «15» июня 2026 г. и

с «17» июня 2026 г. по «21» июля 2026 г.

Возражения оформляются в соответствии с частью 15 статьи 42.10 Федерального закона от 24 июля 2007 г. № 221-ФЗ «О кадастровой деятельности» и включают в себя сведения о лице, направившем данное возражение, в том числе фамилию, имя и (при наличии) отчество, а также адрес правообладателя и (или) адрес электронной почты правообладателя, реквизиты документа, удостоверяющего его личность, обоснование причин его несогласия с местоположением границы земельного участка, кадастровый номер земельного участка (при наличии) или обозначение образуемого земельного участка в соответствии с проектом карты-плана территории. К указанным возражениям должны быть приложены копии документов, подтверждающих право лица, направившего данное возражение, на такой земельный участок, или иные документы, устанавливающие или удостоверяющие права на такой земельный участок, а также документы, определяющие (определившие) местоположение границ при образовании такого земельного участка (при наличии).

В случае отсутствия таких возражений местоположение границ земельных участков считается согласованным.

## ИНФОРМАЦИЯ ДЛЯ НАШИХ ЧИТАТЕЛЕЙ

### Чей гараж!

**Владельцам некапитальных гаражей, контейнеров, расположенных в границах территории Прихода Введения во храм Пресвятой Богородицы г. Хабаровска со стороны многоквартирного дома № 1е по ул. Гагарина, необходимо освободить занимаемые земельные участки от своих объектов в связи с установкой ограждения по границам Прихода.**

В случае неисполнения требования о добровольном демонтаже гаражи, контейнеры будут подлежать принудительному сносу в установленном законом порядке, с последующим взысканием понесенных расходов с собственников некапитальных гаражей.

По всем вопросам, связанным с данным уведомлением, просим обращаться в комитет администрации города Хабаровска по управлению Железнодорожным районом:

— по адресу: г. Хабаровск, пер. Ленинградский, д. 13а, кабинеты 22, 23;

— по телефонам: 40-88-12, 31-47-85, 30-12-98, 40-88-11.

**О. КУЛАКОВА,**

**И.о. начальника отдела по землепользованию комитета по управлению Железнодорожным районом**

## Безопасные каникулы

**Впереди каникулы — чудное время, которое так ожидаемо любым школьником.**

Каждый ребенок, независимо от возраста, обязан знать несколько простых правил безопасности во время отдыха, иначе каникулы могут обернуться неприятностями с последствиями. Небольшой список правил, с которым родители должны обязательно ознакомить своих детей, — это отнюдь не пустые слова.

Рассмотрим основные из них:

— необходимо строго соблюдать правила дорожного движения, быть осторожным и внимательным на проезжей части дороги;

— быть осторожным, катаясь на велосипеде или скутере, соблюдать правила дорожного движения;

— при использовании скейта, роликовых коньков, самокатов необходимо не только соблюдать правила их использования, но также помнить, что проезжая часть для них не предназначена, и кататься необходимо только по тротуару, обращая внимание на проходы;

— не стоит без ведома родителей уходить в лес, уезжать в другой город;

— категорически не рекомендуется играть вблизи железной дороги или проезжей части, а также ходить на пустыри, заброшенные здания, свалки и в темные места;

— нужно соблюдать все основные правила пожарной безопасности;

— нельзя гладить и тем более дразнить бездомных собак;

— не рекомендуется разговаривать с незнакомыми людьми и откликаться на знаки внимания, какие-либо просьбы или приказы посторонних;

— также не стоит лазить по деревьям, по гаражам, по стройкам.

Очень важно, чтобы ребята понимали, что родители не хотят лишить их свободы, права выбора поведения на каникулах, а очень беспокоятся за их безопасность, жизнь и здоровье.

**И. МАЛАХОВА,**

**ведущий специалист отдела ГОЧС МКУ «Центр проведения спасательных работ»**

## Внимание, владельцев некапитальных объектов!

**В рамках соблюдения требований использования земельных участков под размещенными некапитальными объектами комитет администрации города Хабаровска по управлению Железнодорожным районом обращается к владельцам гаражей, контейнеров с просьбой привести фасады объектов в надлежащее состояние, а именно очистить поверхность от грязи, ржавчины и старых отслоившихся слоев краски, убрать несанкционированные надписи, граффити и рекламу, а также нанести на лицевую сторону объектов, присвоенные в комитете, идентификационные номера в правом верхнем углу для визуального считывания.**

По всем вопросам, связанным с оформлением регистрационных номеров и требованиями к внешнему виду гаражей, вы можете обратиться:

— по адресу: г. Хабаровск, пер. Ленинградский, д. 13а, кабинеты 22, 23;

— по телефонам: 40-88-12, 31-47-85, 30-12-98, 40-88-11.

**О. КУЛАКОВА,**

**И.о. начальника отдела по землепользованию комитета по управлению Железнодорожным районом**

## Пожароопасный период!

**Уважаемые хабаровчане, владельцы частных домов и дачных участков! С 2 апреля 2026 года на территории Хабаровского края введен особый противопожарный режим!**

Сжигание сухой растительности и мусора запрещено!

Винновому в поджоге грозит штраф!

Нарушение	Штраф, руб.	Статья
Развели костер в неположенном месте в лесу или парке	15000–30000	ч. 1 ст. 8.32 КоАП
Нарушили противопожарные правила, но никто не пострадал	5000–15000	ч. 1 ст. 20.4 КоАП

Пожарили шашлык, если введен противопожарный режим	10000–20000	ч. 2 ст. 20.4 КоАП
Пикник закончился лесным пожаром, уничтожено чужое имущество или причинен легкий вред здоровью	40000–50000	ч. 6 ст. 20.4 КоАП
В результате пожара причинен тяжкий вред здоровью	До 80 000 или лишение свободы до 3 лет	219 УК
Пожар повлек смерть человека или нескольких лиц	Лишение свободы до 5 лет	219 УК
Пожар уничтожил имущество в крупном размере (более 250 тыс. р.)	До 120 000 или лишение свободы до 1 года	168 УК
В результате пожара был поврежден лес	До 3 000 000 или лишение свободы до 10 лет	261 УК

Очень хочется, чтобы дачный сезон прошел без трагических последствий и материальных потерь! Соблюдайте правила пожарной безопасности!

**И. МАЛАХОВА,**  
ведущий специалист отдела ГОЧС МКУ  
«Центр проведения спасательных работ»

## Пожарная безопасность в СНТ: правила, нормы, требования

**Полный запрет на разведение костров, сжигание мусора и травы начал действовать в столице края и еще четырех районах – Хабаровском, Бикинском, Вяземском и районе имени Лазо. Теплая погода резко повысила риск возгорания сухой травы. И первые палы уже пришлось тушить.**

С 1 января 2021 года вступила в силу новая редакция Правил противопожарного режима. Документ утвержден Постановлением Правительства РФ от 16.09.2020 № 1479 «Об утверждении Правил противопожарного режима в Российской Федерации».

Многие владельцы дач уже побывали на своих земельных участках для проверки и наведения порядка. И чтобы дачный сезон был благополучным, призываем садоводов быть бдительными и не пренебрегать требованиями пожарной безопасности. И дело не в наказании в виде штрафа, а в серьезном риске для жизни и имущества как самого беспечного садовода, так и его соседей.

Несложные правила по предотвращению пожара может и должен соблюдать любой садовод:

1. Если осенью выкосить траву на участке и вокруг него не получилось — выжигать сейчас нельзя.
2. Убрать с участка мусор, опавшие листья, а особенно стекло — под солнцем осколки работают как лупа и отнеси в места складирования мусора.
3. Не хранить на участке, особенно между постройками, строительные материалы, горючие жидкости.
4. Проверить электропроводку в доме: изолировать, поменять неисправные розетки, ветхую заменить на новую, пригласив специалиста. Не пользоваться неисправными электроприборами.
5. Проверить печь, побелить ее, прочистить дымоход от сажи, проверить тягу, прибить на пол перед топкой металлический лист размером не менее 50 на 70 см. Не применять для розжига печи горючие жидкости.
6. Обработать деревянные постройки антипиреном — лаком/краской с огнеупорными свойствами.
7. Установить в доме громоотвод, пожарную сигнализацию, детекторы дыма.
8. Не разводить костры, не разжигать мангалы вблизи строений, под кронами деревьев и на земле, покрытой сухой травой и листвой.
9. Иметь под рукой средства тушения пожара: огнетушители, бочка с водой, ящик с песком.

Помните, что от соблюдения элементарных правил зависит ваша безопасность.

**И. МАЛАХОВА,**  
ведущий специалист отдела ГОЧС МКУ  
«Центр проведения спасательных работ»

**ВНИМАНИЕ!**  
**В лесах начался пожароопасный сезон!**

**ОСТАНОВИ ОГОНЬ!** ☎ 8 800 100 94 00  
ПРЯМАЯ ЛИНИЯ ЛЕСНОЙ ОХРАНЫ

**ПОСТУПАЙ  
НА СЛУЖБУ  
ПО КОНТРАКТУ**

АРМИЯ РОССИИ  
СЛУЖБА ПО КОНТРАКТУ

**ЕДИНОВРЕМЕННАЯ ВЫПЛАТА**

**от 2 500 000 руб.**

**ДЕНЕЖНОЕ ДОВОЛЬСТВИЕ** (за год службы)

**до 7 000 000 руб.**

**ДЕНЕЖНОЕ ДОВОЛЬСТВИЕ**

(ЕЖЕМЕСЯЧНО В ЗОНЕ СВО)

**от 225 000 руб. в месяц**



ПОЛНАЯ ИНФОРМАЦИЯ

- ОСВОБОЖДЕНИЕ ОТ НАЛОГОВ
- БЕСПЛАТНОЕ ПИТАНИЕ ДЕТЯМ В ШКОЛЕ
- БЮДЖЕТНЫЕ МЕСТА ДЛЯ ДЕТЕЙ В ВУЗАХ
- ЦЕЛЕВОЙ ЗАЕМ НА ЖИЛЬЕ

### НАСТОЯЩАЯ МУЖСКАЯ РАБОТА

г. Хабаровск, ул. Серышева, 3, тел. +7 (4212) 39-71-93  
ул. Аксенова, 28, тел. +7 914 773-51-07

г. Комсомольск-на-Амуре, ул. Севастопольская, 55  
тел. +7 (4217) 54-89-28

**доброволец27.рф**

### КОНТРАКТНАЯ СЛУЖБА В ХАБАРОВСКОМ КРАЕ – ЭТО

- ✓ дополнительные ежемесячные выплаты контрактникам
- ✓ дополнительные выплаты за боевые достижения и подвиги
- ✓ упрощенный порядок получения гражданства РФ
- ✓ дополнительные выплаты за ранения
- ✓ материальные и социальные гарантии семьям
- ✓ дополнительные выплаты на детей

**ПОЧЕМУ**  
Нельзя идти на компромиссы, когда наши семьи и Отечество в опасности. Сегодня время выполнить свой долг. Военная служба – достойное дело.

**ЧТО ПОЛУЧУ**  
Служба по контракту в Хабаровском крае – это стабильная почетная работа, высокий доход и особые привилегии воина, записавшегося на службу по контракту.

**ЗАЧЕМ**  
Военная служба – не просто работа. Здесь пишется история страны, здесь ты создаешь свое будущее, будущее своих детей, достойную жизнь для своей семьи.

### ТРЕБОВАНИЯ К КАНДИДАТАМ

возраст от 18 лет

категория здоровья А, Б, В