



26 декабря 2025 года  
ПЯТНИЦА

# ВЕСТИ-

## ОФИЦИАЛЬНО



16+ Муниципальные правовые акты, в том числе соглашения, заключаемые между органами местного самоуправления города Хабаровска

СЕГОДНЯ В ВЫПУСКЕ:	ХАБАРОВСКАЯ ГОРОДСКАЯ ДУМА: решения	АДМИНИСТРАЦИЯ ГОРОДА: постановления	АРХИТЕКТУРА: сообщения, заключения, извещения	УПРАВЛЕНИЕ ТОРГОВЛИ, ПИТАНИЯ И БЫТОВОГО ОБСЛУЖИВАНИЯ: требования	ИНФОРМАЦИЯ ДЛЯ НАШИХ ЧИТАТЕЛЕЙ
	.....1—47	..... 47—70	..... 70—76	.....76—77	..... 77

**ХАБАРОВСКАЯ ГОРОДСКАЯ ДУМА**  
**VIII СОЗЫВА**  
**РЕШЕНИЕ**  
**16.12.2025 № 521**  
**г. Хабаровск**

**О внесении изменений в генеральный план городского округа**  
**«Город Хабаровск»**

В соответствии с Градостроительным кодексом Российской Федерации, протоколом публичных слушаний по проекту решения Хабаровской городской думы «О внесении изменений в генеральный план городского округа «Город Хабаровск» от 29.04.2025 № 13-ГП, заключением о результатах публичных слушаний по проекту решения Хабаровской городской думы «О внесении изменений в генеральный план городского округа «Город Хабаровск» от 19.05.2025, на основании Устава городского округа «Город Хабаровск» Хабаровская городская дума

**РЕШИЛА:**

- Внести изменения в генеральный план городского округа «Город Хабаровск», изложив в редакции согласно приложению к настоящему решению.
- Контроль за выполнением настоящего решения возложить на постоянный комитет Хабаровской городской думы по городскому хозяйству (Божок Н.С.) и заместителя мэра города — директора департамента архитектуры, строительства и землепользования администрации города Хабаровска Сутурина О.Б.
- Решение вступает в силу после его официального обнародования.

**Мэр города Хабаровска С.А. КРАВЧУК**  
**Председатель Хабаровской городской думы А.С. БЕЛОГЛАЗОВ**

Приложение  
к решению Хабаровской городской думы  
от 16.12.2025 № 521

**Генеральный план городского округа «Город Хабаровск»**  
**Раздел I. МАТЕРИАЛЫ УТВЕРЖДАЕМОЙ ЧАСТИ ГЕНЕРАЛЬНОГО ПЛАНА ГОРОДСКОГО ОКРУГА «ГОРОД ХАБАРОВСК»**  
**Подраздел 1. Положение о территориальном планировании**

Статья 1. Сведения о видах, назначении и наименованиях планируемых для размещения объектов местного значения, их основные характеристики, их местоположение, а также характеристики зон с особыми условиями использования территорий

Генеральным планом городского округа «Город Хабаровск» предусмотрены следующие сроки его реализации:

первая очередь — 2035 г.;  
расчетный срок — 2045 г.  
Городской округ «Город Хабаровск»

№ на карте	Назначение и наименование объекта	Вид объекта	Характеристика объекта	Мероприятие	Срок реализации	Местоположение / Функциональная зона	Характеристика зон с особыми условиями использования территории (далее — ЗОУИТ)
1. Объекты социальной инфраструктуры							
1.1. Объекты образования							
1.1.1	Дошкольная образовательная организация	Организация предоставления дошкольного образования	275 мест	Планируемый к размещению	до 2035	г. Хабаровск, Железнодорожный район, ул. Шатова — ул. Трехгорная — ул. Совхозная / Зона застройки многоэтажными жилыми домами (9 этажей и более)	Не требуется установление ЗОУИТ
1.1.2	Дошкольная образовательная организация	Организация предоставления дошкольного образования	320 мест	Планируемый к размещению	до 2035	г. Хабаровск, Железнодорожный район, жилой район «Ореховая Сопка» / Зона специализированной общественной застройки	Не требуется установление ЗОУИТ
1.1.3	Дошкольная образовательная организация	Организация предоставления дошкольного образования	275 мест	Планируемый к размещению	до 2035	г. Хабаровск, Железнодорожный район / Зона специализированной общественной застройки	Не требуется установление ЗОУИТ
1.1.4	Дошкольная образовательная организация	Организация предоставления дошкольного образования	225 мест	Планируемый к размещению	до 2035	г. Хабаровск, Железнодорожный район / Зона специализированной общественной застройки	Не требуется установление ЗОУИТ
1.1.5	Дошкольная образовательная организация	Организация предоставления дошкольного образования	275 мест	Планируемый к размещению	до 2035	г. Хабаровск, Железнодорожный район, пер. Брянский / Зона специализированной общественной застройки	Не требуется установление ЗОУИТ
1.1.6	Дошкольная образовательная организация	Организация предоставления дошкольного образования	230 мест	Планируемый к размещению	до 2035	г. Хабаровск, Железнодорожный район, ул. Совхозная / Зона специализированной общественной застройки	Не требуется установление ЗОУИТ
1.1.7	Дошкольная образовательная организация	Организация предоставления дошкольного образования	250 мест	Планируемый к размещению	до 2035	г. Хабаровск, Железнодорожный район, ул. Краснодарская, 15 — ул. Лазо / Зона специализированной общественной застройки	Не требуется установление ЗОУИТ
1.1.8	Дошкольная образовательная организация	Организация предоставления дошкольного образования	190 мест	Планируемый к размещению	до 2035	г. Хабаровск, Железнодорожный район / Зона специализированной общественной застройки	Не требуется установление ЗОУИТ
1.1.9	Дошкольная образовательная организация	Организация предоставления дошкольного образования	325 мест	Планируемый к размещению	до 2035	г. Хабаровск, Железнодорожный район, жилой район «Ореховая Сопка» / Зона специализированной общественной застройки	Не требуется установление ЗОУИТ
1.1.10	Дошкольная образовательная организация	Организация предоставления дошкольного образования	320 мест	Планируемый к размещению	до 2035	г. Хабаровск, Железнодорожный район, пос. им. Горького, ул. Семашко / Зона специализированной общественной застройки	Не требуется установление ЗОУИТ
1.1.11	Дошкольная образовательная организация	Организация предоставления дошкольного образования	230 мест	Планируемый к размещению	до 2035	г. Хабаровск, Центральный район, ул. Лермонтова — ул. им. Лейтенанта Орлова / Зона застройки многоэтажными жилыми домами (9 этажей и более)	Не требуется установление ЗОУИТ
1.1.12	Дошкольная образовательная организация	Организация предоставления дошкольного образования	180 мест	Планируемый к размещению	до 2035	г. Хабаровск, Краснофлотский район, ул. Трехгорная — ул. Жилая — ул. Стрельникова — пер. Нанайский / Зона застройки многоэтажными жилыми домами (9 этажей и более)	Не требуется установление ЗОУИТ
1.1.13	Дошкольная образовательная организация	Организация предоставления дошкольного образования	330 мест	Планируемый к размещению	до 2035	г. Хабаровск, Краснофлотский район / Зона застройки многоэтажными жилыми домами (9 этажей и более)	Не требуется установление ЗОУИТ
1.1.14	Дошкольная образовательная организация	Организация предоставления дошкольного образования	50 мест	Планируемый к размещению	до 2035	г. Хабаровск, Краснофлотский район / Зона застройки индивидуальными жилыми домами	Не требуется установление ЗОУИТ
1.1.15	Дошкольная образовательная организация	Организация предоставления дошкольного образования	330 мест	Планируемый к размещению	до 2035	г. Хабаровск, Краснофлотский район / Зона застройки многоэтажными жилыми домами (9 этажей и более)	Не требуется установление ЗОУИТ
1.1.16	Дошкольная образовательная организация	Организация предоставления дошкольного образования	220 мест	Планируемый к размещению	до 2035	г. Хабаровск, Центральный район, ул. Подгаева — ул. Служебная / Зона специализированной общественной застройки	Не требуется установление ЗОУИТ
1.1.17	Дошкольная образовательная организация	Организация предоставления дошкольного образования	230 мест	Планируемый к размещению	до 2035	г. Хабаровск, Центральный район / Зона застройки многоэтажными жилыми домами (9 этажей и более)	Не требуется установление ЗОУИТ
1.1.18	Дошкольная образовательная организация	Организация предоставления дошкольного образования	80 мест	Планируемый к размещению	до 2035	г. Хабаровск, Краснофлотский район, пер. Нанайский — ул. Трехгорная — ул. Стрельникова / Зона застройки многоэтажными жилыми домами (9 этажей и более)	Не требуется установление ЗОУИТ





[illegible]

[illegible]



[illegible]

1.1.133	Общеобразовательная организация	Организация предоставления начального общего, основного общего, среднего общего образования	1125 мест	Планируемый к размещению	до 2035	г. Хабаровск, Индустриальный район, ул. Панфиловцев – ул. Войсковая / Зона специализированной общественной застройки	Не требуется установление ЗОУИТ
1.1.134	МБОУ «СОШ № 39»	Организация предоставления начального общего, основного общего, среднего общего образования	1260 мест	Планируемый к реконструкции	до 2035	г. Хабаровск, Индустриальный район, ул. Краснореченская, 19 / Зона специализированной общественной застройки	Не требуется установление ЗОУИТ
1.1.135	Общеобразовательная организация	Организация предоставления начального общего, основного общего, среднего общего образования	2100 мест	Планируемый к размещению	до 2035	г. Хабаровск, Индустриальный район, ул. Краснореченская – ул. Радищева / Зона специализированной общественной застройки	Не требуется установление ЗОУИТ
1.1.136	Общеобразовательная организация	Организация предоставления начального общего, основного общего, среднего общего образования	950 мест	Планируемый к размещению	до 2035	г. Хабаровск, Индустриальный район, ул. Слободская / Многофункциональная общественно-деловая зона	Не требуется установление ЗОУИТ
1.1.137	Общеобразовательная организация	Организация предоставления начального общего, основного общего, среднего общего образования	1100 мест	Планируемый к размещению	до 2035	г. Хабаровск, Индустриальный район, пер. Краснореченский / Зона специализированной общественной застройки	Не требуется установление ЗОУИТ
1.1.138	Общеобразовательная организация	Организация предоставления начального общего, основного общего, среднего общего образования	1600 мест	Планируемый к размещению	до 2035	г. Хабаровск, Железнодорожный район, мкрн. пер. Брянский / Зона специализированной общественной застройки	Не требуется установление ЗОУИТ
1.1.139	Общеобразовательная организация	Организация предоставления начального общего, основного общего, среднего общего образования	1100 мест	Планируемый к размещению	до 2045	г. Хабаровск, Железнодорожный район / Зона специализированной общественной застройки	Не требуется установление ЗОУИТ
1.1.140	Общеобразовательная организация	Организация предоставления начального общего, основного общего, среднего общего образования	1100 мест	Планируемый к размещению	до 2045	г. Хабаровск, Индустриальный район, «Городская гавань», земельный участок с к.н. 27:23:0050301:97 / Зона специализированной общественной застройки	Не требуется установление ЗОУИТ
1.1.141	МАОУ «СОШ № 23» имени Александра Васильевича Бедарева	Организация предоставления начального общего, основного общего, среднего общего образования	725 мест	Планируемый к реконструкции	до 2035	г. Хабаровск, Железнодорожный район, ул. Карла Маркса, 111 / Зона специализированной общественной застройки	Не требуется установление ЗОУИТ
1.1.142	МАОУ «Многопрофильный лицей имени 202-й воздушно-десантной бригады»	Организация предоставления начального общего, основного общего, среднего общего образования	1690 мест	Планируемый к реконструкции	до 2035	г. Хабаровск, Железнодорожный район, ул. Шкотова, 14 / Зона специализированной общественной застройки	Не требуется установление ЗОУИТ
1.1.143	Общеобразовательная организация	Организация предоставления начального общего, основного общего, среднего общего образования	550 мест	Планируемый к размещению	до 2045	г. Хабаровск, Индустриальный район, ул. Герцена / Зона специализированной общественной застройки	Не требуется установление ЗОУИТ
1.1.144	Общеобразовательная организация	Организация предоставления начального общего, основного общего, среднего общего образования	1100 мест	Планируемый к реконструкции	до 2028	г. Хабаровск, Индустриальный район, «Городская Гавань», мкрн. Строитель, ул. П.Л. Морозова / Зона специализированной общественной застройки	Не требуется установление ЗОУИТ
1.1.145	Детская школа искусств	Организация предоставления дополнительного образования	150 мест	Планируемый к размещению	до 2045	г. Хабаровск, Центральный район / Зона специализированной общественной застройки	Не требуется установление ЗОУИТ
1.1.146	Детская школа искусств	Организация предоставления дополнительного образования	200 мест	Планируемый к размещению	до 2035	г. Хабаровск, Индустриальный район, ул. Айвазовского – ул. П.Л. Морозова / Зона застройки среднеэтажными жилыми домами (от 5 до 8 этажей, включая мансардный)	Не требуется установление ЗОУИТ
1.1.147	МБУ ДО «Детская школа искусств № 7»	Организация предоставления дополнительного образования	428 мест	Планируемый к реконструкции	до 2035	г. Хабаровск, Индустриальный район, ул. Союзная, 76 / Зона специализированной общественной застройки	Не требуется установление ЗОУИТ
1.1.148	Зеленая школа	Организация предоставления дополнительного образования	400 мест	Планируемый к размещению	до 2035	г. Хабаровск, Индустриальный район, ул. Герцена – ул. Кутузова / Зона застройки многоэтажными жилыми домами (9 этажей и более)	Не требуется установление ЗОУИТ
1.1.149	МБУ ДО «Детская школа искусств № 5»	Организация предоставления дополнительного образования	202 места	Планируемый к реконструкции	до 2035	г. Хабаровск, Индустриальный район, ул. Световая, 9 / Зона специализированной общественной застройки	Не требуется установление ЗОУИТ
1.1.150	Общеобразовательная организация	Организация предоставления начального общего, основного общего, среднего общего образования	800 мест	Планируемый к размещению	до 2035	г. Хабаровск, Железнодорожный район, ул. Шкотова / Зона специализированной общественной застройки	Не требуется установление ЗОУИТ
1.1.151	МАОУ «СШ № 27»	Организация предоставления начального общего, основного общего, среднего общего образования	1510 мест	Планируемый к реконструкции	до 2035	г. Хабаровск, Железнодорожный район, ул. Воровского, 24Б / Зона специализированной общественной застройки	Не требуется установление ЗОУИТ
1.2. Объекты культуры и искусства							
1.2.1	Музей под открытым небом	Создание условий для организации досуга и обеспечения услугами организаций культуры	5000 кв. м	Планируемый к размещению	до 2045	г. Хабаровск, Центральный район / Многофункциональная общественно-деловая зона	Не требуется установление ЗОУИТ
1.2.2	Библиотека	Создание условий для организации досуга и обеспечения услугами организаций культуры	10 тыс. ед. хранения	Планируемый к размещению	до 2045	г. Хабаровск, Краснофлотский район / Многофункциональная общественно-деловая зона	Не требуется установление ЗОУИТ
1.2.3	Арт-кластер	Создание условий для организации досуга и обеспечения услугами организаций культуры	5000 кв. м	Планируемый к размещению	до 2045	г. Хабаровск, Центральный район / Многофункциональная общественно-деловая зона	Не требуется установление ЗОУИТ
1.3. Объекты физической культуры и спорта							
1.3.1	КГАУ ДО «Хабаровская краевая спортивная школа олимпийского резерва» (теннисные корты ст. «Динамо»)	Спортивное сооружение	Площадь – 10 000 кв. м. единая пропускная способность (далее – ЕПС) – 60 чел.	Планируемый к реконструкции	до 2035	г. Хабаровск, Центральный район, ул. Карла Маркса, 62 / Зона специализированной общественной застройки	Не требуется установление ЗОУИТ
1.3.2	Спортивно-досуговый центр	Объект спорта, включающий раздельно нормируемые спортивные сооружения (объекты) (в т.ч. физкультурно-оздоровительный комплекс)	ЕПС – 120 чел.	Планируемый к размещению	до 2035	г. Хабаровск, Кировский район / Многофункциональная общественно-деловая зона	Не требуется установление ЗОУИТ
1.3.3	Специализированный зал борьбы на территории МБОУ «СОШ № 32»	Спортивное сооружение	ЕПС – 40 чел.	Планируемый к размещению	до 2035	г. Хабаровск, Центральный район, ул. Мухина, 6 / Зона специализированной общественной застройки	Не требуется установление ЗОУИТ



1.3.4	Спортивный комплекс «Олимпия»	Спортивное сооружение	ЕПС – 120 чел.	Планируемый к реконструкции	до 2035	г. Хабаровск, Индустриальный район, пер. Молдавский, 10 / Зона специализированной общественной застройки	Не требуется установление ЗОУИТ
1.3.5	МАУ ДО СШОР «ЦРБ» (Зал бокса)	Спортивное сооружение	ЕПС – 25 чел.	Планируемый к реконструкции	до 2035	г. Хабаровск, Индустриальный район, пер. Молдавский, 7 / Зона застройки многоквартирными жилыми домами (9 этажей и более)	Не требуется установление ЗОУИТ
1.3.6	Стадион МБОУ «Гимназия № 3»	Спортивное сооружение	Площадь – 8 000 кв. м. ЕПС – 80 чел.	Планируемый к размещению	до 2035	г. Хабаровск, Кировский район, ул. Забайкальская, 7 / Зона специализированной общественной застройки	Не требуется установление ЗОУИТ
1.3.7	Физкультурно-оздоровительный комплекс	Объект спорта, включающий раздельно нормируемые спортивные сооружения (объекты) (в т.ч. физкультурно-оздоровительный комплекс)	ЕПС – 70 чел.	Планируемый к размещению	до 2045	г. Хабаровск, Железнодорожный район, жилой район «Ореховая Сопка» / Зона специализированной общественной застройки	Не требуется установление ЗОУИТ
1.3.8	Спортивный комплекс с 25-метровым плавательным бассейном	Спортивное сооружение	ЕПС – 70 чел.	Планируемый к размещению	до 2045	г. Хабаровск, Железнодорожный район / Зона застройки многоквартирными жилыми домами (9 этажей и более)	Не требуется установление ЗОУИТ
1.3.9	Центр адаптивных видов спорта (для участников СВО)	Объект спорта, включающий раздельно нормируемые спортивные сооружения (объекты) (в т.ч. физкультурно-оздоровительный комплекс)	ЕПС – 50 чел.	Планируемый к размещению	до 2035	г. Хабаровск, Индустриальный район / Зона специализированной общественной застройки	Не требуется установление ЗОУИТ
1.3.10	Многофункциональный спортивный комплекс с 50-метровым плавательным бассейном, ледовой ареной и спортивными залами	Объект спорта, включающий раздельно нормируемые спортивные сооружения (объекты) (в т.ч. физкультурно-оздоровительный комплекс)	ЕПС – 300 чел.	Планируемый к размещению	до 2035	г. Хабаровск, Индустриальный район / Зона специализированной общественной застройки	Не требуется установление ЗОУИТ
1.4. Общественные пространства							
1.4.1	Ландшафтный парк «Холм»	Парк культуры и отдыха	36,3 га	Планируемый к размещению	2035	г. Хабаровск, Краснофлотский район / Зона озелененных территорий общего пользования (парки, сады, скверы, бульвары, городские леса)	Не требуется установление ЗОУИТ
1.4.2	Курочкин парк	Парк культуры и отдыха	4,65 га	Планируемый к размещению	2035	г. Хабаровск, Железнодорожный район, ул. Жуковского, 11 / Зона озелененных территорий общего пользования (парки, сады, скверы, бульвары, городские леса)	Не требуется установление ЗОУИТ
1.4.3	Уссурийский бульвар	Пешеходная зона	1,3 га	Планируемый к реконструкции	2035	г. Хабаровск, Центральный район, Уссурийский бульвар / Зона озелененных территорий общего пользования (парки, сады, скверы, бульвары, городские леса)	Не требуется установление ЗОУИТ
1.4.4	Улица Стран АТР	Пешеходная зона	0,64 га	Планируемый к размещению	2035	г. Хабаровск, Центральный район / Зона озелененных территорий общего пользования (парки, сады, скверы, бульвары, городские леса)	Не требуется установление ЗОУИТ
1.4.5	Сквер	Пешеходная зона	0,56 га	Планируемый к размещению	2035	г. Хабаровск, Краснофлотский район / Зона озелененных территорий общего пользования (парки, сады, скверы, бульвары, городские леса)	Не требуется установление ЗОУИТ
1.4.6	Сквер	Пешеходная зона	0,23 га	Планируемый к размещению	2035	г. Хабаровск, Краснофлотский район / Зона озелененных территорий общего пользования (парки, сады, скверы, бульвары, городские леса)	Не требуется установление ЗОУИТ
1.4.7	Сквер	Пешеходная зона	1,07 га	Планируемый к размещению	2035	г. Хабаровск, Краснофлотский район / Зона озелененных территорий общего пользования (парки, сады, скверы, бульвары, городские леса)	Не требуется установление ЗОУИТ
1.4.8	Сквер	Пешеходная зона	0,52 га	Планируемый к размещению	2035	г. Хабаровск, Краснофлотский район / Зона озелененных территорий общего пользования (парки, сады, скверы, бульвары, городские леса)	Не требуется установление ЗОУИТ
1.4.9	Амурский бульвар	Пешеходная зона	2,0 га	Планируемый к реконструкции	2035	г. Хабаровск, Центральный район, Амурский бульвар / Зона озелененных территорий общего пользования (парки, сады, скверы, бульвары, городские леса)	Не требуется установление ЗОУИТ
1.5. Места погребения							
1.5.1	Кладбище	Кладбище	Площадь территории 5,6 га	Планируемый к размещению	2035	г. Хабаровск, Индустриальный район, ул. Высотная / Зона кладбищ	Санитарно-защитная зона предприятий, сооружений и иных объектов – 100 метров
2. Объекты транспортной инфраструктуры							
2.1	Транспортно-пересадочный узел «Северная»	Комплексные объекты транспортной инфраструктуры	Площадь территории 1,5 га	Планируемый к размещению	2045	Зона транспортной инфраструктуры	Не требуется установление ЗОУИТ
2.2	Транспортно-пересадочный узел «Полярная»	Комплексные объекты транспортной инфраструктуры	Площадь территории 0,8 га	Планируемый к размещению	2045	Зона транспортной инфраструктуры	Не требуется установление ЗОУИТ
2.3	Транспортно-пересадочный узел «Хабаровск-1»	Комплексные объекты транспортной инфраструктуры	Площадь территории 0,6 га	Планируемый к размещению	2045	Зона транспортной инфраструктуры	Не требуется установление ЗОУИТ
2.4	Транспортно-пересадочный узел «Макси Молл»	Комплексные объекты транспортной инфраструктуры	Площадь территории 1,2 га	Планируемый к размещению	2045	Зона транспортной инфраструктуры	Не требуется установление ЗОУИТ
2.5	Транспортно-пересадочный узел «Рубероидный завод»	Комплексные объекты транспортной инфраструктуры	Площадь территории 0,5 га	Планируемый к размещению	2045	Зона транспортной инфраструктуры	Не требуется установление ЗОУИТ
2.6	Транспортно-пересадочный узел «Химфармзавод»	Комплексные объекты транспортной инфраструктуры	Площадь территории 0,5 га	Планируемый к размещению	2045	Зона транспортной инфраструктуры	Не требуется установление ЗОУИТ
2.7	Транспортно-пересадочный узел «ТЭЦ-3»	Комплексные объекты транспортной инфраструктуры	Площадь территории 0,3 га	Планируемый к размещению	2045	Зона транспортной инфраструктуры	Не требуется установление ЗОУИТ
2.8	Транспортно-пересадочный узел «Аэропорт»	Комплексные объекты транспортной инфраструктуры	Площадь территории 1,0 га	Планируемый к размещению	2045	Зона транспортной инфраструктуры	Не требуется установление ЗОУИТ
2.9	Транспортно-пересадочный узел «Тихоокеанская»	Комплексные объекты транспортной инфраструктуры	Площадь территории 1,5 га	Планируемый к размещению	2045	Зона транспортной инфраструктуры	Не требуется установление ЗОУИТ
2.10	Транспортно-пересадочный узел «Речной вокзал»	Комплексные объекты транспортной инфраструктуры	Площадь территории 0,6 га	Планируемый к размещению	2045	Зона транспортной инфраструктуры	Не требуется установление ЗОУИТ
2.11	Транспортная развязка в разных уровнях	Искусственное дорожное сооружение	Площадь территории 8,5 га	Планируемый к размещению	2045	Пересечение ул. Трехгорной – ул. Воронежской / Зона транспортной инфраструктуры	Не требуется установление ЗОУИТ
2.12	Транспортная развязка в разных уровнях	Искусственное дорожное сооружение	Площадь территории 10,0 га	Планируемый к размещению	2045	Пересечение ул. Трехгорной – ул. Совхозной / Зона транспортной инфраструктуры	Не требуется установление ЗОУИТ
2.13	Транспортная развязка в разных уровнях	Искусственное дорожное сооружение	Площадь территории 8,5 га	Планируемый к размещению	2045	Пересечение ул. Воронежской – магистральной улицы районного значения / Зона транспортной инфраструктуры	Не требуется установление ЗОУИТ
2.14	Путепровод через железнодорожные пути	Искусственное дорожное сооружение	Протяженность 0,2 км	Планируемый к размещению	2030	Зона транспортной инфраструктуры	Не требуется установление ЗОУИТ
2.15	Транспортная развязка в разных уровнях	Искусственное дорожное сооружение	Площадь территории 18,5 га	Планируемый к размещению	2035	Пересечение ул. Воронежской – ул. Шелеста – ул. Большой / Зона транспортной инфраструктуры	Не требуется установление ЗОУИТ
2.16	Саморегулируемое пересечение в одном уровне	Искусственное дорожное сооружение	Площадь территории 1,5 га	Планируемый к размещению	2035	Пересечение ул. Демьяна Бедного – ул. Краснодарской – ул. Лаза / Зона транспортной инфраструктуры	Не требуется установление ЗОУИТ

[illegible]



Статья 2. Параметры функциональных зон, а также сведения о планируемых для размещения в них объектах федерального значения, объектах регионального значения, объектах местного значения, за исключением линейных объектов

S — Площадь зоны, га  
K<sub>з</sub> — Максимально допустимый коэффициент застройки зоны  
Этажность макс. — Этажность максимальная  
Этажность ср. — Этажность средняя  
П<sub>з</sub> — Плотность застройки средняя, тыс. кв. м/га

П<sub>н</sub> — Плотность населения, тыс. чел/га  
K<sub>ОПАСН</sub> — Класс опасности объекта  
R — Емкость территории, тыс. чел/га  
P — Плотность территории тыс. кв. м/га

№	Наименование функциональной зоны	Параметры функциональных зон			Сведения о планируемых для размещения объектах федерального значения, объектах регионального значения, объектах местного значения, за исключением линейных объектов
		индекс функцио-нальной зоны	наименование параметра	количественный показатель	
1	2	3	4	5	6
1	Зона застройки инди-видуальными жилыми домами	701010101	S, га	3209,4	Объекты местного значения: Объекты образования – 5 объектов, планируемых к размещению
			K <sub>з</sub>	0,4	
			Этажность макс.	3	
			Этажность ср.	1	
			П <sub>з</sub> , тыс. кв. м/га	3,2	
			П <sub>н</sub> , тыс. чел/га	0,03	
2	Зона застройки малоэтажными жилыми домами (до 4 этажей, включая мансардный)	701010102	S, га	891,3	Объекты местного значения: Объекты образования – 11 объектов, планируемых к размещению
			K <sub>з</sub>	0,4	
			Этажность макс.	4	
			Этажность ср.	2	
			П <sub>з</sub> , тыс. кв. м/га	3,2	
			П <sub>н</sub> , тыс. чел/га	0,1	
3	Зона застройки среднеэтажными жилыми домами (от 5 до 8 этажей, включая мансардный)	701010103	S, га	572,8	Объекты местного значения: Объекты образования – 1 объект, планируемых к размещению
			K <sub>з</sub>	0,4	
			Этажность макс.	8	
			Этажность ср.	4	
			П <sub>з</sub> , тыс. кв. м/га	6	
			П <sub>н</sub> , тыс. чел/га	0,15	
4	Зона застройки много-этажными жилыми домами (9 этажей и более)	701010104	S, га	2199,3	Объекты местного значения: Объекты образования – 36 объектов, планируемых к размещению; Объекты спорта – 1 объект, планируемый к размещению; Объекты спорта – 1 объект, планируемый к реконструкции.
			K <sub>з</sub>	0,4	
			Этажность макс.	30	
			Этажность ср.	15	
			П <sub>з</sub> , тыс. кв. м/га	10,5	
			П <sub>н</sub> , тыс. чел/га	0,3	
5	Многофункциональная общественно-деловая зона	701010301	S, га	3209,0	Объекты регионального значения: Объект здравоохранения (124. Краевой консультативно-диагностический стоматологический центр краевого государственного автономного учреждения здравоохранения «Стоматологическая поликлиника «Регион» министерства здравоохранения Хабаровского края. Посещений в смену: до 400) – 1 объект, планируемый к реконструкции; Объект социального обслуживания (2.1.9. Центр адаптации граждан, попавших в трудную жизненную ситуацию. Мест: 50) – 1 объект, планируемый к размещению; Объект молодежной политики (многофункциональный молодежный комплекс имени приамурского губернатора Николая Гондатти. Общая площадь: 4000 кв. м) – 1 объект, планируемый к реконструкции; Государственные архивы (4.1. Здание Государственного архива Хабаровского края (Регионального архивного информационно-выставочного комплекса). Тys. единиц хранения: 500) – 1 объект, планируемый к размещению.
			K <sub>з</sub>	1	
			Этажность макс.	30	
			Этажность ср.	15	
6	Зона специализиро-ванной общественной застройки	701010302	S, га	1134,4	Объекты федерального значения: Объект образования (8-13. Межвузовский кампус в г. Хабаровске) – 1 объект, планируемый к размещению; Объект спорта (8-11. Дальневосточный учебно-спортивный центр подготовки. 2-й этап. Мощность: 1500 человек) – 1 объект, планируемый к размещению.
			K <sub>з</sub>	0,8	
			Этажность макс.	10	
			Этажность ср.	5	

					<p>Объект здравоохранения (123. Краевое государственное бюджетное учреждение здравоохранения «Клинико-диагностический центр» министерства здравоохранения Хабаровского края) – 1 объект, планируемый к реконструкции;</p> <p>Объект здравоохранения (125. Поликлиника для детского населения на 400 посещений в смену краевого государственного бюджетного учреждения здравоохранения «Детская городская поликлиника № 1» министерства здравоохранения Хабаровского края (планируемый для размещения) – 1 объект, планируемый к размещению;</p> <p>Объект здравоохранения (126. Комплекс зданий краевого государственного бюджетного учреждения здравоохранения «Краевая клиническая больница имени профессора О.В. Владимирцева» министерства здравоохранения Хабаровского края) – 1 объект, планируемый к реконструкции;</p> <p>Объект здравоохранения (104. Комплекс зданий краевого государственного бюджетного учреждения здравоохранения «Станция переливания крови» министерства здравоохранения Хабаровского края, г. Хабаровск, ул. Волочаевская, 46) – 1 объект, планируемый к реконструкции;</p> <p>Объект здравоохранения (127. Станция скорой медицинской помощи краевого государственного бюджетного учреждения здравоохранения «Станция скорой медицинской помощи г. Хабаровска» министерства здравоохранения Хабаровского края. Количество специальных автомобилей: 15 единиц. Тys. выездов в год: 66,3) – 1 объект, планируемый к размещению;</p> <p>Объект здравоохранения (128. Подстанция скорой медицинской помощи краевого государственного бюджетного учреждения здравоохранения «Станция скорой медицинской помощи г. Хабаровска» министерства здравоохранения Хабаровского края в Железнодорожном районе г. Хабаровска. Количество специальных автомобилей: 11 единиц. Тys. выездов в год: 48,6) – 1 объект, планируемый к размещению;</p> <p>Объект здравоохранения (129. Подстанция скорой медицинской помощи краевого государственного бюджетного учреждения здравоохранения «Станция скорой медицинской помощи г. Хабаровска» министерства здравоохранения Хабаровского края в Кировском районе г. Хабаровска. Количество специальных автомобилей: 5 единиц. Тys. выездов в год: 22,1) – 1 объект, планируемый к размещению;</p> <p>Объект здравоохранения (130. Подстанция скорой медицинской помощи краевого государственного бюджетного учреждения здравоохранения «Станция скорой медицинской помощи г. Хабаровска» министерства здравоохранения Хабаровского края в Индустриальном районе г. Хабаровска. Количество специальных автомобилей: 10 единиц. Тys. выездов в год: 44,2) – 1 объект, планируемый к размещению;</p> <p>Объект здравоохранения (131. Подстанция скорой медицинской помощи краевого государственного бюджетного учреждения здравоохранения «Станция скорой медицинской помощи г. Хабаровска» министерства здравоохранения Хабаровского края в Краснофлотском районе г. Хабаровска. Количество специальных автомобилей: 5 единиц. Тys. выездов в год: 22,1) – 1 объект, планируемый к размещению;</p> <p>Объект здравоохранения (132. Поликлиника на территории Краснофлотского района г. Хабаровска. Посещений в смену: 500) – 1 объект, планируемый к размещению;</p> <p>Объект здравоохранения (133. Поликлиника на территории Железнодорожного района г. Хабаровска. Посещений в смену: 500) – 1 объект, планируемый к размещению;</p> <p>Объект здравоохранения (поликлиника на территории микрорайона Ореховая Сопка г. Хабаровска. Посещений в смену: 500) – 1 объект, планируемый к размещению;</p> <p>Объект здравоохранения (112, 134. Поликлиника на территории Железнодорожного района г. Хабаровска. Посещений в смену: 400) – 2 объекта, планируемых к размещению;</p> <p>Объект здравоохранения (114. Поликлиника в Индустриальном районе г. Хабаровска. Посещений в смену: 1000) – 2 объекта, планируемых к размещению;</p> <p>Объект здравоохранения (поликлиника в Индустриальном районе г. Хабаровска, Городская га-вань. Посещений в смену: 350) – 1 объект, планируемый к размещению (земельный участок с к.н. 27:23:0050301:97);</p> <p>Объект социального обслуживания (2.2.5. Комплекс домов социального обслуживания малой вместимо-сти. Мест: 150) – 1 объект, планируемый к размещению;</p> <p>Объект социального обслуживания (2.1.2. Хабаровский дом-интернат «Милосердие» для престарелых и инвалидов. Мест: 300) – 1 объект, планируемый к размещению;</p> <p>Объект социального обслуживания (2.1.5. Дальневосточный детский реабилитационный центр в г. Хабаровске. Койко-мест: 100. Мест дневного пребывания: 150) – 1 объект, планируемый к размеще-нию;</p> <p>Объект социального обслуживания (2.1.6. Вторая очередь краевого государственного бюджетного учреж-дения «Хабаровский центр социальной реабилитации инвалидов» на 250 посещений в день) – 1 объект, планируемый к размещению;</p> <p>Объект социального обслуживания (2.1.10. Комплекс зданий краевого государственного бюджетного учреждения «Хабаровский дом-интернат для престарелых и инвалидов № 2». Мест: 200) – 1 объект, планируемый к реконструкции;</p> <p>Объект социального обслуживания (2.2.4. Центр комплексного социального обслуживания в г. Хабаровске Мест: 50) – 1 объект, планируемый к размещению;</p> <p>Объект социального обслуживания (2.1.3. Пансионат для пожилых людей. Мест: 100) – 1 объект, планиру-емый к размещению;</p> <p>Объект спорта (1.5. Крытый футбольный манеж в г. Хабаровске. ЕПС: 45 человек) – 1 объект, планируе-мый к размещению</p> <p>Объект спорта (1.8. Стрелковый комплекс стадиона им. Ленина в г. Хабаровске. ЕПС: 80 человек) – 1 объ-ект, планируемый к реконструкции;</p> <p>Объект спорта (1.9. Региональный центр развития тенниса в г. Хабаровске. ЕПС: 36 человек) – 1 объект, планируемый к размещению;</p> <p>Объект спорта (2.3. Крытый велодром в г. Хабаровске. ЕПС: 100 человек) – 1 объект, планируемый к раз-мещению;</p> <p>Объект спорта (2.4. Региональный центр по конькобежным видам спорта в г. Хабаровске. ЕПС: 100 чело-век) – 1 объект, планируемый к размещению;</p> <p>Объект культуры (1.1.1. Здание краевого государственного бюджетного учреждения культуры «Хабаров-ский театр кукол». Реконструкция здания с увеличением вместимости дополнительного зала до 150 мест) – 1 объект, планируемый к реконструкции;</p> <p>Объект культуры (1.1.2. Здание Дальневосточного художественного музея в г. Хабаровске. Площадь здания: до 22,5 тыс. кв. м) – 1 объект, планируемый к размещению;</p> <p>Объект культуры (Конгрессно-выставочный центр) – 1 объект, планируемый к размещению;</p> <p>Объект культуры (1.2.1. Новый корпус с книгохранилищем и читальными залами для краевого государ-ственного бюджетного научного учреждения культуры «Дальневосточная государственная научная библио-тека». Общая площадь: 30 тыс. кв. м. Вместимость книгохранилища: 5 млн экз. Читальные залы: 500 мест) – 1 объект, планируемый к размещению.</p> <p>Объекты местного значения:</p> <p>Объекты образования – 82 объекта, планируемых к размещению;</p> <p>Объекты образования – 13 объектов, планируемых к реконструкции;</p> <p>Объекты спорта – 4 объекта, планируемых к размещению;</p> <p>Объекты спорта – 2 объекта, планируемых к реконструкции</p>
7	Производственная зона	701010401	S, га	1019,3	<2>
			K <sub>3</sub>	0,8	
			K <sub>опасн</sub>	II –V	

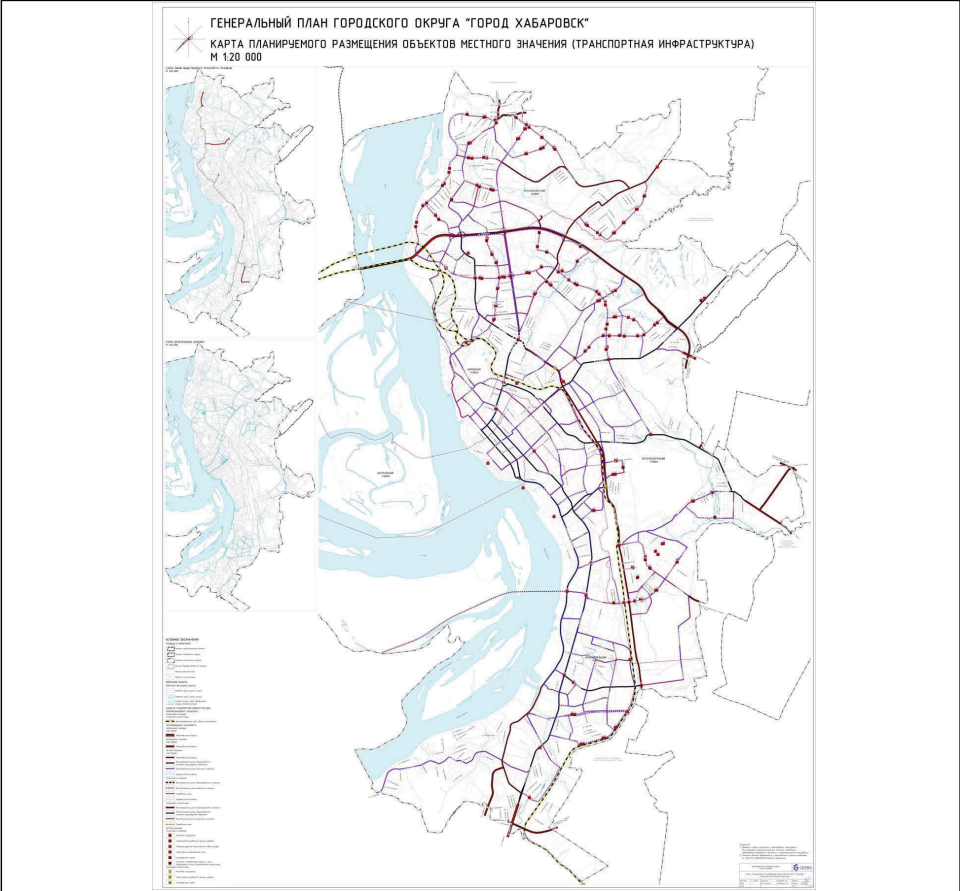
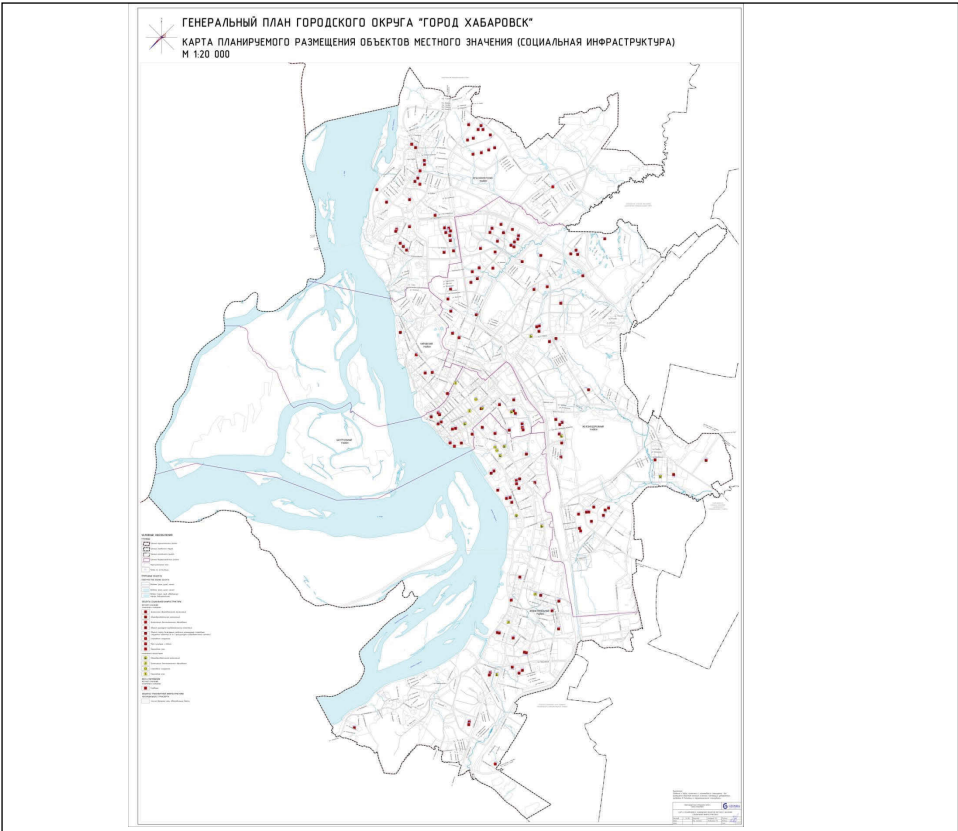


8	Коммунально-склад- ская зона	701010402	S, га	2457,0	Объекты регионального значения: 5.1.3. Объект по обработке отходов МПС «Южная» – 1 объект, планируемый к реконструкции; Пожарное депо – 5 объектов, планируемых к размещению: 1.1.1. В районе пересечения улиц Энтузиастов и Жуковского, 1.1.2. В районе пересечения улиц Совхозной и Трехгорной, 1.1.3. В районе пересечения Матвеевского шоссе и ул. Трехгорной, 1.1.4. В районе пересечения улиц Ульяновской и Щербаковской, 1.1.5. В районе пересечения улиц Автобусной и Морозова Павла Леонтьевича
			K <sub>з</sub>	0,6	
			K <sub>ОПАСН</sub>	II–V	
9	Зона инженерной инфраструктуры	701010404	S, га	277,5	<2>
			K <sub>ОПАСН</sub>	IV–V	
10	Зона транспортной инфраструктуры	701010405	S, га	3605,9	Объекты федерального значения: Объект единой системы организации воздушного движения, расположенный вне аэропортов (аэродро- мов) – 3 объекта, планируемых к реконструкции; Транспортно-логистический центр (на базе речного порта) – 1 объект, планируемый к размещению; Речной порт – 1 объект, планируемый к реконструкции; Железнодорожная станция «Красная Речка» – 1 объект, планируемый к реконструкции; Железнодорожная станция «Хабаровск-2» – 1 объект, планируемый к реконструкции; Объекты регионального значения: 2.1.1. Автовокзальный комплекс в городском округе «Город Хабаровск» – 1 объект, планируемый к раз- мещению; 3.1.7. Вертолетная посадочная площадка при краевом государственном бюджетном учреждении здраво- охранения «Краевая клиническая больница» им. С.И. Сергеева в г. Хабаровске – 1 объект, планируемый к размещению; 4.1.1. Новый комплекс речного вокзала – 1 объект, планируемый к размещению; Причал – 3 объекта, планируемых к размещению; Объекты местного значения: Транспортно-пересадочный узел – 9 объектов, планируемых к размещению;
			K <sub>ОПАСН</sub>	IV–V	
11	Зона садоводства, огородничества	701010502	S, га	2218,1	<2>
12	Производственная зона сельскохозяй- ственных предприятий	701010503	S, га	196,7	<2>
13	Зона озелененных территорий общего пользования (парки, сады, скверы, буль- вары, городские леса)	701010601	S, га	1162,9	Объекты регионального значения: Объект спорта (КГАУ «Дирекция спортивных сооружений Хабаровского края» (1.6. Легкоатлетический манеж стадиона им. Ленина в г. Хабаровске). Общая характеристика: общая площадь 14 504 кв. м. ЕПС: 45 человек) – 1 объект, планируемый к реконструкции. Объекты местного значения: Транспортно-пересадочный узел – 1 объект, планируемый к размещению; Парк культуры и отдыха – 2 объекта, планируемых к размещению; Пешеходная зона – 5 объектов, планируемых к размещению; Пешеходная зона – 2 объекта, планируемых к реконструкции
			R, тыс. чел/га	0,05	
			P, тыс. кв. м/га	0,7	
14	Лесопарковая зона	701010604	S, га	694,6	Объекты регионального значения: Объект спорта (1.11. Спортивно-досуговый центр и лыжероллерная спортивная трасса с прилегающим стадионом в Краснофлотском районе г. Хабаровска. ЕПС: 70 человек) – 1 объект, планируемый к раз- мещению; Объект спорта (1.7. Ледовая арена «Вулкан» в Северном округе г. Хабаровска. Зрительских мест: 498. ЕПС: 120 человек) – 1 объект, планируемый к размещению; Парк культуры и отдыха – 1 объект, планируемый к реконструкции; 2.1.13. Объединенная набережная (5, 6, 7-й этапы) – 1 объект, планируемый к размещению
			R, тыс. чел/га	0,02	
15	Зона кладбищ	701010701	S, га	212,2	Объекты местного значения: Кладбище – 1 объект, планируемый к размещению
16	Зона озелененных тер- риторий специального назначения	701010700	S, га	1476,7	<2>
17	Зона режимных терри- торий	701010800	S, га	1957,6	<2>
18	Зона акваторий	701010900	S, га	7695,5	<2>
19	Иные зоны	701011000	S, га	4631,9	<2>

Примечание 1: Показатели могут быть уточнены по результатам разработки правил землепользования и застройки, проектов планировки территории.

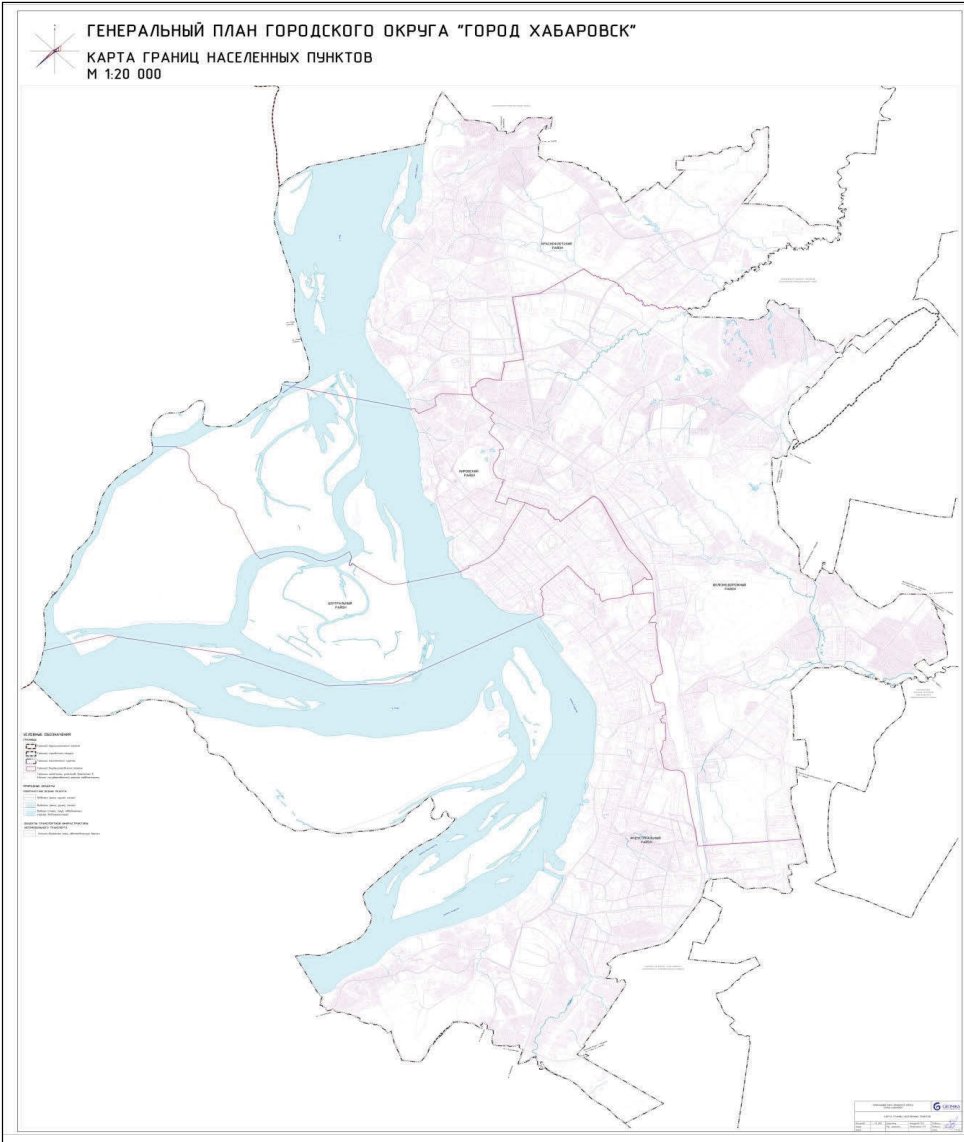
Примечание 2: Объекты федерального значения, объекты регионального значения, объекты местного значения не планируются для размещения.

Подраздел 2 . Карта планируемого размещения объектов местного значения  
Статья 3. Карта планируемого размещения объектов местного значения

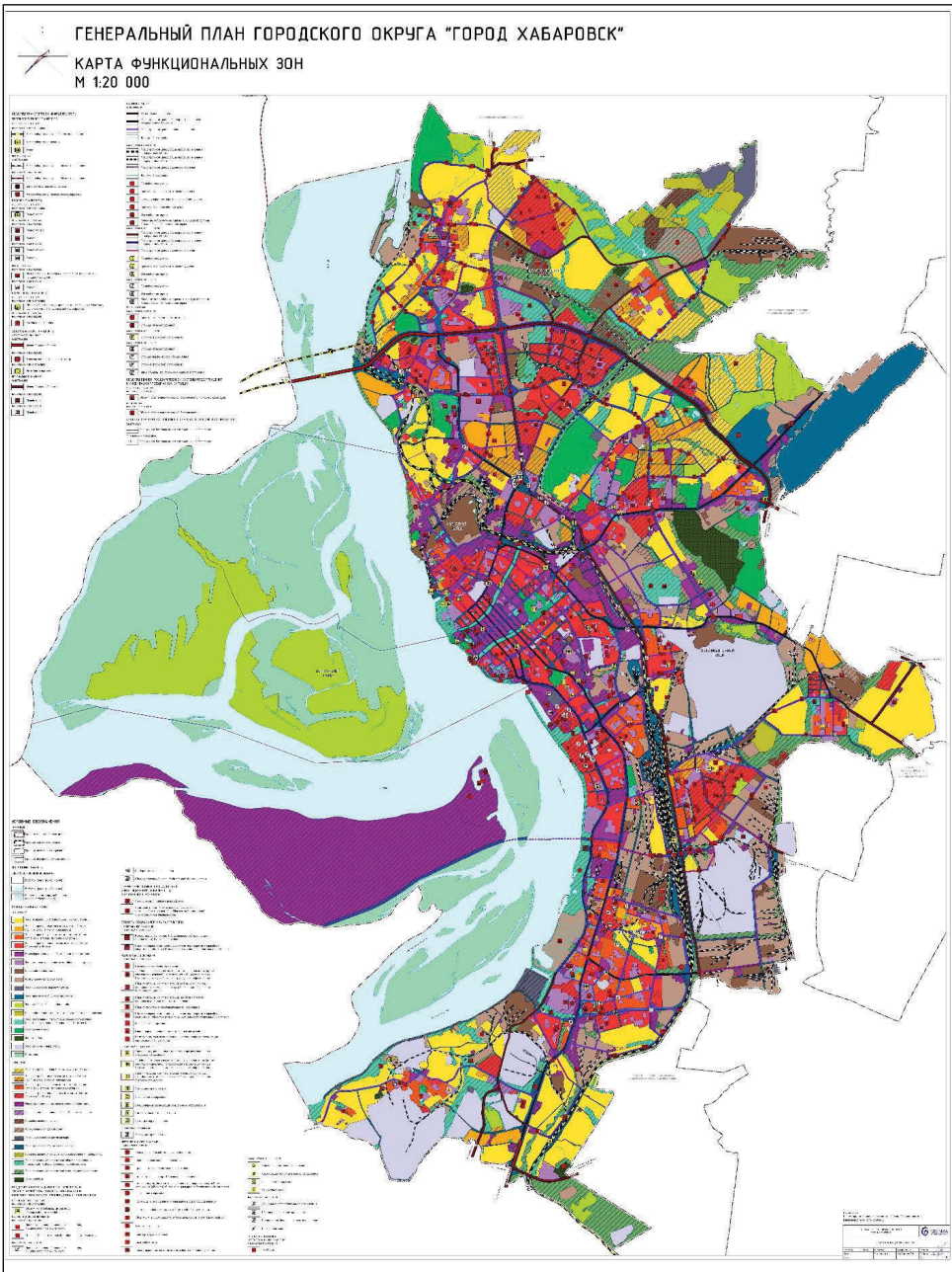




Подраздел 3. Карта границ населенных пунктов  
Статья 4. Карта границ населенных пунктов



Подраздел 4. Карта функциональных зон  
Статья 5. Карта функциональных зон



Приложение  
к генеральному плану городского округа  
«Город Хабаровск»

СВЕДЕНИЯ О ГРАНИЦАХ НАСЕЛЕННЫХ ПУНКТОВ

Сведения о местоположении границ населенного пункта					
1. Система координат МСК-27 зона 3					
2. Сведения о характерных точках границ населенного пункта					
Обозначение характерных точек границ	Координаты, м		Метод определения координат характерной точки	Средняя квадратическая погрешность положения характерной точки (M <sub>t</sub> ), м	Описание обозначения точки на местности (при наличии)
	X	Y			
1	2	3	4	5	6
1	467461.14	3171783.96	Картометрический метод	0.10	Не приводится
2	467467.78	3171792.04	Картометрический метод	0.10	Не приводится
3	467538.95	3171865.73	Картометрический метод	0.10	Не приводится
4	467615.54	3171923.48	Картометрический метод	0.10	Не приводится
5	467685.27	3171994.88	Картометрический метод	0.10	Не приводится
6	467719.34	3172044.50	Картометрический метод	0.10	Не приводится
7	467760.97	3172112.62	Картометрический метод	0.10	Не приводится
8	467816.44	3172195.22	Картометрический метод	0.10	Не приводится
9	467868.98	3172282.68	Картометрический метод	0.10	Не приводится
10	467912.22	3172358.60	Картометрический метод	0.10	Не приводится
11	467972.73	3172450.88	Картометрический метод	0.10	Не приводится
12	468045.09	3172539.15	Картометрический метод	0.10	Не приводится
13	468077.01	3172604.55	Картометрический метод	0.10	Не приводится
14	468114.91	3172731.96	Картометрический метод	0.10	Не приводится
15	468180.24	3173031.68	Картометрический метод	0.10	Не приводится
16	468324.19	3173687.44	Картометрический метод	0.10	Не приводится
17	468556.86	3174734.36	Картометрический метод	0.10	Не приводится
18	468738.50	3175536.85	Картометрический метод	0.10	Не приводится
19	468755.30	3175589.56	Картометрический метод	0.10	Не приводится
20	468714.27	3175580.10	Картометрический метод	0.10	Не приводится
21	468666.71	3175574.36	Картометрический метод	0.10	Не приводится
22	468616.99	3175568.60	Картометрический метод	0.10	Не приводится
23	468585.51	3175565.38	Картометрический метод	0.10	Не приводится
24	468555.06	3175563.99	Картометрический метод	0.10	Не приводится
25	468532.79	3175565.10	Картометрический метод	0.10	Не приводится
26	468532.49	3175562.94	Картометрический метод	0.10	Не приводится
27	468519.94	3175562.66	Картометрический метод	0.10	Не приводится
28	468519.54	3175564.44	Картометрический метод	0.10	Не приводится
29	468501.92	3175566.91	Картометрический метод	0.10	Не приводится
30	468485.03	3175568.15	Картометрический метод	0.10	Не приводится
31	468461.03	3175566.89	Картометрический метод	0.10	Не приводится
32	468430.58	3175565.48	Картометрический метод	0.10	Не приводится
33	468381.19	3175561.71	Картометрический метод	0.10	Не приводится
34	468320.87	3175556.82	Картометрический метод	0.10	Не приводится
35	468301.56	3175562.06	Картометрический метод	0.10	Не приводится
36	468287.41	3175558.90	Картометрический метод	0.10	Не приводится
37	468272.55	3175555.72	Картометрический метод	0.10	Не приводится
38	468252.64	3175555.98	Картометрический метод	0.10	Не приводится
39	468227.77	3175555.42	Картометрический метод	0.10	Не приводится
40	468197.90	3175555.46	Картометрический метод	0.10	Не приводится
41	468164.51	3175554.71	Картометрический метод	0.10	Не приводится
42	468134.58	3175557.60	Картометрический метод	0.10	Не приводится
43	468120.30	3175565.31	Картометрический метод	0.10	Не приводится
44	468149.48	3175649.51	Картометрический метод	0.10	Не приводится
45	468179.93	3175737.40	Картометрический метод	0.10	Не приводится
46	468290.02	3175757.57	Картометрический метод	0.10	Не приводится
47	468304.83	3175766.59	Картометрический метод	0.10	Не приводится
48	468320.48	3175773.52	Картометрический метод	0.10	Не приводится
49	468358.64	3175786.21	Картометрический метод	0.10	Не приводится
50	468386.26	3175799.45	Картометрический метод	0.10	Не приводится
51	468445.21	3175824.71	Картометрический метод	0.10	Не приводится
52	468480.06	3175844.43	Картометрический метод	0.10	Не приводится
53	468509.52	3175863.77	Картометрический метод	0.10	Не приводится
54	468517.97	3175874.49	Картометрический метод	0.10	Не приводится
55	468526.78	3175893.11	Картометрический метод	0.10	Не приводится
56	468532.99	3175909.84	Картометрический метод	0.10	Не приводится
57	468539.55	3175934.99	Картометрический метод	0.10	Не приводится
58	468544.36	3175951.65	Картометрический метод	0.10	Не приводится
59	468606.60	3175911.21	Картометрический метод	0.10	Не приводится
60	468613.02	3175915.10	Картометрический метод	0.10	Не приводится
61	468616.39	3175909.54	Картометрический метод	0.10	Не приводится
62	468626.17	3175888.28	Картометрический метод	0.10	Не приводится
63	468691.61	3175894.86	Картометрический метод	0.10	Не приводится
64	468651.29	3176063.98	Картометрический метод	0.10	Не приводится
65	468627.46	3176066.50	Картометрический метод	0.10	Не приводится
66	468646.68	3176077.70	Картометрический метод	0.10	Не приводится
67	468652.07	3176085.71	Картометрический метод	0.10	Не приводится
68	468655.93	3176101.86	Картометрический метод	0.10	Не приводится
69	468666.75	3176148.96	Картометрический метод	0.10	Не приводится
70	468681.74	3176210.12	Картометрический метод	0.10	Не приводится



159	469281.88	3177405.15	Картометрический метод	0.10	Не приводится
160	469269.83	3177441.93	Картометрический метод	0.10	Не приводится
161	469217.01	3177467.35	Картометрический метод	0.10	Не приводится
162	469135.13	3177506.73	Картометрический метод	0.10	Не приводится
163	469119.70	3177699.73	Картометрический метод	0.10	Не приводится
164	469123.71	3177730.14	Картометрический метод	0.10	Не приводится
165	469091.69	3177731.88	Картометрический метод	0.10	Не приводится
166	469072.88	3177732.90	Картометрический метод	0.10	Не приводится
167	469045.54	3177734.38	Картометрический метод	0.10	Не приводится
168	469035.03	3177734.95	Картометрический метод	0.10	Не приводится
169	469055.49	3177757.92	Картометрический метод	0.10	Не приводится
170	469071.26	3177803.84	Картометрический метод	0.10	Не приводится
171	469080.44	3177835.55	Картометрический метод	0.10	Не приводится
172	469096.26	3177886.23	Картометрический метод	0.10	Не приводится
173	469113.03	3177939.74	Картометрический метод	0.10	Не приводится
174	469127.74	3177944.07	Картометрический метод	0.10	Не приводится
175	469144.71	3177944.84	Картометрический метод	0.10	Не приводится
176	469168.56	3177949.62	Картометрический метод	0.10	Не приводится
177	469188.10	3177956.62	Картометрический метод	0.10	Не приводится
178	469215.24	3177969.58	Картометрический метод	0.10	Не приводится
179	469238.88	3177982.84	Картометрический метод	0.10	Не приводится
180	469259.06	3177996.02	Картометрический метод	0.10	Не приводится
181	469282.93	3178016.63	Картометрический метод	0.10	Не приводится
182	469315.01	3178050.14	Картометрический метод	0.10	Не приводится
183	469332.82	3178065.59	Картометрический метод	0.10	Не приводится
184	469349.19	3178076.37	Картометрический метод	0.10	Не приводится
185	469360.63	3178082.81	Картометрический метод	0.10	Не приводится
186	469376.57	3178095.52	Картометрический метод	0.10	Не приводится
187	469395.40	3178116.77	Картометрический метод	0.10	Не приводится
188	469419.79	3178148.57	Картометрический метод	0.10	Не приводится
189	469442.02	3178173.38	Картометрический метод	0.10	Не приводится
190	469460.07	3178195.40	Картометрический метод	0.10	Не приводится
191	469475.79	3178217.74	Картометрический метод	0.10	Не приводится
192	469486.60	3178235.34	Картометрический метод	0.10	Не приводится
193	469497.79	3178252.96	Картометрический метод	0.10	Не приводится
194	469521.99	3178293.24	Картометрический метод	0.10	Не приводится
195	469529.07	3178321.95	Картометрический метод	0.10	Не приводится
196	469530.58	3178357.87	Картометрический метод	0.10	Не приводится
197	469527.04	3178395.22	Картометрический метод	0.10	Не приводится
198	469525.67	3178421.81	Картометрический метод	0.10	Не приводится
199	469529.22	3178452.75	Картометрический метод	0.10	Не приводится
200	469533.79	3178489.90	Картометрический метод	0.10	Не приводится
201	469532.34	3178556.91	Картометрический метод	0.10	Не приводится
202	469531.57	3178579.48	Картометрический метод	0.10	Не приводится
203	469530.20	3178615.60	Картометрический метод	0.10	Не приводится
204	469528.63	3178651.06	Картометрический метод	0.10	Не приводится
205	469526.11	3178666.17	Картометрический метод	0.10	Не приводится
206	469522.62	3178683.47	Картометрический метод	0.10	Не приводится
207	469516.64	3178697.19	Картометрический метод	0.10	Не приводится
208	469511.54	3178708.64	Картометрический метод	0.10	Не приводится
209	469507.17	3178721.90	Картометрический метод	0.10	Не приводится
210	469504.00	3178733.49	Картометрический метод	0.10	Не приводится
211	469503.12	3178746.87	Картометрический метод	0.10	Не приводится
212	469506.44	3178767.65	Картометрический метод	0.10	Не приводится
213	469509.65	3178790.68	Картометрический метод	0.10	Не приводится
214	469508.39	3178814.40	Картометрический метод	0.10	Не приводится
215	469507.49	3178843.91	Картометрический метод	0.10	Не приводится
216	469507.41	3178860.61	Картометрический метод	0.10	Не приводится
217	469505.98	3178868.32	Картометрический метод	0.10	Не приводится
218	469504.44	3178874.06	Картометрический метод	0.10	Не приводится
219	469500.33	3178881.90	Картометрический метод	0.10	Не приводится
220	469494.95	3178891.69	Картометрический метод	0.10	Не приводится
221	469539.68	3178908.60	Картометрический метод	0.10	Не приводится
222	469547.01	3178910.64	Картометрический метод	0.10	Не приводится
223	469536.59	3178947.32	Картометрический метод	0.10	Не приводится
224	469531.08	3178942.58	Картометрический метод	0.10	Не приводится
225	469451.06	3178928.29	Картометрический метод	0.10	Не приводится
226	469431.01	3178924.71	Картометрический метод	0.10	Не приводится
227	469237.88	3178890.23	Картометрический метод	0.10	Не приводится
228	469228.59	3178888.62	Картометрический метод	0.10	Не приводится
229	469220.50	3178860.30	Картометрический метод	0.10	Не приводится
230	469207.30	3178816.25	Картометрический метод	0.10	Не приводится
231	469192.97	3178770.56	Картометрический метод	0.10	Не приводится
232	469188.60	3178750.18	Картометрический метод	0.10	Не приводится
233	469258.50	3178788.94	Картометрический метод	0.10	Не приводится
234	469297.52	3178803.72	Картометрический метод	0.10	Не приводится
235	469293.00	3178761.81	Картометрический метод	0.10	Не приводится
236	469288.46	3178753.44	Картометрический метод	0.10	Не приводится
237	469275.06	3178747.69	Картометрический метод	0.10	Не приводится
238	469219.97	3178706.37	Картометрический метод	0.10	Не приводится
239	469157.32	3178659.42	Картометрический метод	0.10	Не приводится
240	469149.70	3178653.74	Картометрический метод	0.10	Не приводится
241	469123.90	3178635.11	Картометрический метод	0.10	Не приводится
242	469119.86	3178632.21	Картометрический метод	0.10	Не приводится
243	469086.00	3178609.70	Картометрический метод	0.10	Не приводится
244	469063.25	3178591.76	Картометрический метод	0.10	Не приводится
245	469046.77	3178578.74	Картометрический метод	0.10	Не приводится
246	469031.14	3178566.27	Картометрический метод	0.10	Не приводится





511	467883.45	3180035.68	Картометрический метод	0.10	Не приводится
512	467884.23	3180037.63	Картометрический метод	0.10	Не приводится
513	467886.54	3180040.44	Картометрический метод	0.10	Не приводится
514	467887.60	3180041.68	Картометрический метод	0.10	Не приводится
515	467888.59	3180043.28	Картометрический метод	0.10	Не приводится
516	467889.11	3180045.00	Картометрический метод	0.10	Не приводится
517	467889.73	3180047.14	Картометрический метод	0.10	Не приводится
518	467890.03	3180049.58	Картометрический метод	0.10	Не приводится
519	467890.67	3180052.03	Картометрический метод	0.10	Не приводится
520	467891.21	3180053.65	Картометрический метод	0.10	Не приводится
521	467891.87	3180054.94	Картометрический метод	0.10	Не приводится
522	467893.30	3180058.02	Картометрический метод	0.10	Не приводится
523	467894.46	3180060.26	Картометрический метод	0.10	Не приводится
524	467894.94	3180061.61	Картометрический метод	0.10	Не приводится
525	467895.40	3180063.74	Картометрический метод	0.10	Не приводится
526	467895.01	3180065.54	Картометрический метод	0.10	Не приводится
527	467894.44	3180067.09	Картометрический метод	0.10	Не приводится
528	467892.82	3180068.94	Картометрический метод	0.10	Не приводится
529	467889.07	3180072.81	Картометрический метод	0.10	Не приводится
530	467864.19	3180094.28	Картометрический метод	0.10	Не приводится
531	467860.15	3180097.80	Картометрический метод	0.10	Не приводится
532	467859.13	3180099.33	Картометрический метод	0.10	Не приводится
533	467858.30	3180100.78	Картометрический метод	0.10	Не приводится
534	467856.63	3180101.83	Картометрический метод	0.10	Не приводится
535	467854.64	3180102.63	Картометрический метод	0.10	Не приводится
536	467853.00	3180103.55	Картометрический метод	0.10	Не приводится
537	467851.60	3180104.52	Картометрический метод	0.10	Не приводится
538	467850.55	3180105.75	Картометрический метод	0.10	Не приводится
539	467850.25	3180107.45	Картометрический метод	0.10	Не приводится
540	467850.27	3180110.29	Картометрический метод	0.10	Не приводится
541	467849.64	3180112.20	Картометрический метод	0.10	Не приводится
542	467840.82	3180118.88	Картометрический метод	0.10	Не приводится
543	467839.17	3180119.51	Картометрический метод	0.10	Не приводится
544	467837.34	3180119.36	Картометрический метод	0.10	Не приводится
545	467835.16	3180118.70	Картометрический метод	0.10	Не приводится
546	467833.72	3180118.26	Картометрический метод	0.10	Не приводится
547	467832.31	3180118.16	Картометрический метод	0.10	Не приводится
548	467830.70	3180119.48	Картометрический метод	0.10	Не приводится
549	467829.02	3180122.17	Картометрический метод	0.10	Не приводится
550	467826.44	3180127.21	Картометрический метод	0.10	Не приводится
551	467825.39	3180129.06	Картометрический метод	0.10	Не приводится
552	467824.20	3180130.59	Картометрический метод	0.10	Не приводится
553	467821.63	3180133.17	Картометрический метод	0.10	Не приводится
554	467818.51	3180136.61	Картометрический метод	0.10	Не приводится
555	467815.49	3180141.91	Картометрический метод	0.10	Не приводится
556	467810.15	3180148.05	Картометрический метод	0.10	Не приводится
557	467808.29	3180150.08	Картометрический метод	0.10	Не приводится
558	467807.37	3180151.38	Картометрический метод	0.10	Не приводится
559	467806.81	3180152.78	Картометрический метод	0.10	Не приводится
560	467806.87	3180154.22	Картометрический метод	0.10	Не приводится
561	467807.46	3180156.23	Картометрический метод	0.10	Не приводится
562	467807.96	3180157.78	Картометрический метод	0.10	Не приводится
563	467808.09	3180159.04	Картометрический метод	0.10	Не приводится
564	467807.78	3180161.17	Картометрический метод	0.10	Не приводится
565	467807.17	3180163.17	Картометрический метод	0.10	Не приводится
566	467806.93	3180164.94	Картометрический метод	0.10	Не приводится
567	467806.59	3180170.38	Картометрический метод	0.10	Не приводится
568	467805.43	3180172.06	Картометрический метод	0.10	Не приводится
569	467803.89	3180173.53	Картометрический метод	0.10	Не приводится
570	467801.69	3180174.72	Картометрический метод	0.10	Не приводится
571	467798.54	3180176.11	Картометрический метод	0.10	Не приводится
572	467797.10	3180177.39	Картометрический метод	0.10	Не приводится
573	467796.05	3180178.80	Картометрический метод	0.10	Не приводится
574	467795.55	3180180.74	Картометрический метод	0.10	Не приводится
575	467795.57	3180182.48	Картометрический метод	0.10	Не приводится
576	467797.48	3180189.13	Картометрический метод	0.10	Не приводится
577	467797.69	3180190.62	Картометрический метод	0.10	Не приводится
578	467797.08	3180192.02	Картометрический метод	0.10	Не приводится
579	467794.97	3180193.20	Картометрический метод	0.10	Не приводится
580	467793.71	3180194.84	Картометрический метод	0.10	Не приводится
581	467792.84	3180196.62	Картометрический метод	0.10	Не приводится
582	467791.93	3180197.87	Картометрический метод	0.10	Не приводится
583	467790.69	3180198.61	Картометрический метод	0.10	Не приводится
584	467788.51	3180199.33	Картометрический метод	0.10	Не приводится
585	467785.88	3180199.61	Картометрический метод	0.10	Не приводится
586	467776.93	3180199.54	Картометрический метод	0.10	Не приводится
587	467773.72	3180200.44	Картометрический метод	0.10	Не приводится
588	467770.60	3180203.43	Картометрический метод	0.10	Не приводится
589	467767.48	3180208.11	Картометрический метод	0.10	Не приводится
590	467764.80	3180212.32	Картометрический метод	0.10	Не приводится
591	467763.11	3180214.73	Картометрический метод	0.10	Не приводится
592	467761.11	3180216.82	Картометрический метод	0.10	Не приводится
593	467756.65	3180218.56	Картометрический метод	0.10	Не приводится
594	467745.00	3180219.28	Картометрический метод	0.10	Не приводится
595	467731.80	3180217.87	Картометрический метод	0.10	Не приводится
596	467721.81	3180214.58	Картометрический метод	0.10	Не приводится
597	467720.61	3180214.67	Картометрический метод	0.10	Не приводится
598	467706.75	3180219.40	Картометрический метод	0.10	Не приводится

687	467478.57	3180514.54	Картометрический метод	0.10	Не приводится
688	467471.36	3180542.28	Картометрический метод	0.10	Не приводится
689	467461.57	3180559.84	Картометрический метод	0.10	Не приводится
690	467452.72	3180568.58	Картометрический метод	0.10	Не приводится
691	467447.40	3180574.07	Картометрический метод	0.10	Не приводится
692	467430.46	3180588.83	Картометрический метод	0.10	Не приводится
693	467419.98	3180596.59	Картометрический метод	0.10	Не приводится
694	467413.69	3180601.14	Картометрический метод	0.10	Не приводится
695	467406.63	3180610.38	Картометрический метод	0.10	Не приводится
696	467405.69	3180618.47	Картометрический метод	0.10	Не приводится
697	467398.53	3180620.84	Картометрический метод	0.10	Не приводится
698	467398.11	3180628.46	Картометрический метод	0.10	Не приводится
699	467393.74	3180630.89	Картометрический метод	0.10	Не приводится
700	467385.37	3180630.71	Картометрический метод	0.10	Не приводится
701	467367.58	3180620.15	Картометрический метод	0.10	Не приводится
702	467350.87	3180618.77	Картометрический метод	0.10	Не приводится
703	467343.93	3180620.33	Картометрический метод	0.10	Не приводится
704	467329.44	3180623.62	Картометрический метод	0.10	Не приводится
705	467320.21	3180628.23	Картометрический метод	0.10	Не приводится
706	467304.41	3180642.34	Картометрический метод	0.10	Не приводится
707	467293.11	3180648.43	Картометрический метод	0.10	Не приводится
708	467283.15	3180650.48	Картометрический метод	0.10	Не приводится
709	467279.52	3180654.72	Картометрический метод	0.10	Не приводится
710	467278.81	3180662.83	Картометрический метод	0.10	Не приводится
711	467275.94	3180666.58	Картометрический метод	0.10	Не приводится
712	467270.60	3180667.47	Картометрический метод	0.10	Не приводится
713	467261.82	3180663.46	Картометрический метод	0.10	Не приводится
714	467253.45	3180662.77	Картометрический метод	0.10	Не приводится
715	467243.39	3180669.39	Картометрический метод	0.10	Не приводится
716	467196.27	3180688.88	Картометрический метод	0.10	Не приводится
717	467169.38	3180711.11	Картометрический метод	0.10	Не приводится
718	467157.49	3180720.50	Картометрический метод	0.10	Не приводится
719	467131.33	3180732.60	Картометрический метод	0.10	Не приводится
720	467121.59	3180734.30	Картометрический метод	0.10	Не приводится
721	467093.57	3180738.28	Картометрический метод	0.10	Не приводится
722	467080.37	3180739.19	Картометрический метод	0.10	Не приводится
723	467037.63	3180758.88	Картометрический метод	0.10	Не приводится
724	467029.68	3180763.64	Картометрический метод	0.10	Не приводится
725	467017.49	3180774.15	Картометрический метод	0.10	Не приводится
726	467015.03	3180779.54	Картометрический метод	0.10	Не приводится
727	467013.53	3180787.10	Картометрический метод	0.10	Не приводится
728	467011.30	3180791.38	Картометрический метод	0.10	Не приводится
729	467009.22	3180793.68	Картометрический метод	0.10	Не приводится
730	467005.18	3180795.35	Картометрический метод	0.10	Не приводится
731	467002.33	3180796.34	Картометрический метод	0.10	Не приводится
732	466998.54	3180800.03	Картометрический метод	0.10	Не приводится
733	466995.01	3180806.95	Картометрический метод	0.10	Не приводится
734	466986.52	3180809.18	Картометрический метод	0.10	Не приводится
735	466983.60	3180818.95	Картометрический метод	0.10	Не приводится
736	467000.37	3180845.87	Картометрический метод	0.10	Не приводится
737	467040.93	3180910.96	Картометрический метод	0.10	Не приводится
738	467094.53	3180975.74	Картометрический метод	0.10	Не приводится
739	467098.87	3180980.24	Картометрический метод	0.10	Не приводится
740	467107.88	3180992.45	Картометрический метод	0.10	Не приводится
741	467119.97	3181007.86	Картометрический метод	0.10	Не приводится
742	467146.71	3181041.94	Картометрический метод	0.10	Не приводится
743	467156.60	3181054.54	Картометрический метод	0.10	Не приводится
744	467221.47	3181135.05	Картометрический метод	0.10	Не приводится
745	467230.85	3181143.94	Картометрический метод	0.10	Не приводится
746	467251.48	3181162.12	Картометрический метод	0.10	Не приводится
747	467412.34	3181348.85	Картометрический метод	0.10	Не приводится
748	467343.96	3181435.51	Картометрический метод	0.10	Не приводится
749	467403.47	3181493.85	Картометрический метод	0.10	Не приводится
750	467404.60	3181494.92	Картометрический метод	0.10	Не приводится
751	467472.63	3181570.86	Картометрический метод	0.10	Не приводится
752	467501.32	3181601.43	Картометрический метод	0.10	Не приводится
753	467598.95	3181699.04	Картометрический метод	0.10	Не приводится
754	467598.81	3181708.56	Картометрический метод	0.10	Не приводится
755	467598.00	3181715.14	Картометрический метод	0.10	Не приводится
756	467596.47	3181719.96	Картометрический метод	0.10	Не приводится
757	467593.47	3181724.78	Картометрический метод	0.10	Не приводится
758	467590.63	3181728.30	Картометрический метод	0.10	Не приводится
759	467587.55	3181731.76	Картометрический метод	0.10	Не приводится
760	467583.80	3181734.54	Картометрический метод	0.10	Не приводится
761	467578.86	3181736.52	Картометрический метод	0.10	Не приводится
762	467573.60	3181737.55	Картометрический метод	0.10	Не приводится
763	467570.58	3181738.23	Картометрический метод	0.10	Не приводится
764	467566.86	3181739.39	Картометрический метод	0.10	Не приводится
765	467563.77	3181741.29	Картометрический метод	0.10	Не приводится
766	467561.44	3181743.65	Картометрический метод	0.10	Не приводится
767	467559.35	3181745.59	Картометрический метод	0.10	Не приводится
768	467556.68	3181746.91	Картометрический метод	0.10	Не приводится
769	467552.76	3181748.73	Картометрический метод	0.10	Не приводится
770	467547.82	3181750.15	Картометрический метод	0.10	Не приводится
771	467539.79	3181754.96	Картометрический метод	0.10	Не приводится
772	467538.09	3181755.95	Картометрический метод	0.10	Не приводится
773	467535.81	3181756.55	Картометрический метод	0.10	Не приводится
774	467531.90	3181757.42	Картометрический метод	0.10	Не приводится



863	467719.01	3182193.36	Картометрический метод	0.10	Не приводится
864	467815.82	3182282.85	Картометрический метод	0.10	Не приводится
865	467944.00	3182401.26	Картометрический метод	0.10	Не приводится
866	467971.77	3182426.92	Картометрический метод	0.10	Не приводится
867	467974.26	3182180.00	Картометрический метод	0.10	Не приводится
868	468254.64	3182188.81	Картометрический метод	0.10	Не приводится
869	468249.98	3182384.42	Картометрический метод	0.10	Не приводится
870	468278.93	3182383.95	Картометрический метод	0.10	Не приводится
871	468357.79	3182382.63	Картометрический метод	0.10	Не приводится
872	468376.02	3182382.30	Картометрический метод	0.10	Не приводится
873	468378.26	3182391.11	Картометрический метод	0.10	Не приводится
874	468379.02	3182400.45	Картометрический метод	0.10	Не приводится
875	468379.26	3182425.96	Картометрический метод	0.10	Не приводится
876	468383.62	3182459.75	Картометрический метод	0.10	Не приводится
877	468382.16	3182469.72	Картометрический метод	0.10	Не приводится
878	468377.23	3182476.89	Картометрический метод	0.10	Не приводится
879	468374.98	3182480.17	Картометрический метод	0.10	Не приводится
880	468371.32	3182488.66	Картометрический метод	0.10	Не приводится
881	468373.17	3182497.27	Картометрический метод	0.10	Не приводится
882	468383.63	3182512.81	Картометрический метод	0.10	Не приводится
883	468387.19	3182527.58	Картометрический метод	0.10	Не приводится
884	468383.53	3182536.29	Картометрический метод	0.10	Не приводится
885	468376.60	3182544.10	Картометрический метод	0.10	Не приводится
886	468374.68	3182548.33	Картометрический метод	0.10	Не приводится
887	468370.75	3182567.85	Картометрический метод	0.10	Не приводится
888	468372.77	3182578.30	Картометрический метод	0.10	Не приводится
889	468395.33	3182619.84	Картометрический метод	0.10	Не приводится
890	468395.48	3182622.49	Картометрический метод	0.10	Не приводится
891	468393.75	3182626.74	Картометрический метод	0.10	Не приводится
892	468393.42	3182631.85	Картометрический метод	0.10	Не приводится
893	468394.95	3182645.56	Картометрический метод	0.10	Не приводится
894	468393.98	3182652.88	Картометрический метод	0.10	Не приводится
895	468391.68	3182664.05	Картометрический метод	0.10	Не приводится
896	468390.55	3182696.08	Картометрический метод	0.10	Не приводится
897	468388.12	3182713.38	Картометрический метод	0.10	Не приводится
898	468377.52	3182739.26	Картометрический метод	0.10	Не приводится
899	468375.33	3182755.35	Картометрический метод	0.10	Не приводится
900	468379.68	3182770.95	Картометрический метод	0.10	Не приводится
901	468393.44	3182795.15	Картометрический метод	0.10	Не приводится
902	468396.18	3182809.29	Картометрический метод	0.10	Не приводится
903	468399.72	3182820.76	Картометрический метод	0.10	Не приводится
904	468400.75	3182824.10	Картометрический метод	0.10	Не приводится
905	468403.35	3182836.20	Картометрический метод	0.10	Не приводится
906	468404.22	3182851.73	Картометрический метод	0.10	Не приводится
907	468406.83	3182862.40	Картометрический метод	0.10	Не приводится
908	468414.11	3182874.82	Картометрический метод	0.10	Не приводится
909	468417.61	3182883.06	Картометрический метод	0.10	Не приводится
910	468418.95	3182895.95	Картометрический метод	0.10	Не приводится
911	468426.63	3182908.78	Картометрический метод	0.10	Не приводится
912	468431.69	3182919.91	Картометрический метод	0.10	Не приводится
913	468432.76	3182924.76	Картометрический метод	0.10	Не приводится
914	468435.40	3182936.74	Картометрический метод	0.10	Не приводится
915	468441.74	3182945.47	Картометрический метод	0.10	Не приводится
916	468443.62	3182952.84	Картометрический метод	0.10	Не приводится
917	468442.11	3182965.27	Картометрический метод	0.10	Не приводится
918	468444.76	3182974.93	Картометрический метод	0.10	Не приводится
919	468450.24	3182985.86	Картометрический метод	0.10	Не приводится
920	468466.45	3183000.30	Картометрический метод	0.10	Не приводится
921	468474.08	3183006.40	Картометрический метод	0.10	Не приводится
922	468478.54	3183016.92	Картометрический метод	0.10	Не приводится
923	468483.12	3183031.50	Картометрический метод	0.10	Не приводится
924	468490.39	3183044.53	Картометрический метод	0.10	Не приводится
925	468494.02	3183065.03	Картометрический метод	0.10	Не приводится
926	468496.41	3183085.69	Картометрический метод	0.10	Не приводится
927	468491.92	3183103.56	Картометрический метод	0.10	Не приводится
928	468481.75	3183128.23	Картометрический метод	0.10	Не приводится
929	468469.35	3183144.29	Картометрический метод	0.10	Не приводится
930	468460.22	3183152.43	Картометрический метод	0.10	Не приводится
931	468456.84	3183155.44	Картометрический метод	0.10	Не приводится
932	468449.58	3183160.18	Картометрический метод	0.10	Не приводится
933	468446.45	3183162.76	Картометрический метод	0.10	Не приводится
934	468446.75	3183167.66	Картометрический метод	0.10	Не приводится
935	468445.61	3183173.15	Картометрический метод	0.10	Не приводится
936	468439.44	3183184.04	Картометрический метод	0.10	Не приводится
937	468437.67	3183190.32	Картометрический метод	0.10	Не приводится
938	468438.45	3183202.75	Картометрический метод	0.10	Не приводится
939	468438.72	3183207.09	Картометрический метод	0.10	Не приводится
940	468444.83	3183235.50	Картометрический метод	0.10	Не приводится
941	468451.48	3183250.62	Картометрический метод	0.10	Не приводится
942	468450.63	3183259.25	Картометрический метод	0.10	Не приводится
943	468448.80	3183266.52	Картометрический метод	0.10	Не приводится
944	468450.99	3183272.90	Картометрический метод	0.10	Не приводится
945	468452.50	3183279.23	Картометрический метод	0.10	Не приводится
946	468455.01	3183285.95	Картометрический метод	0.10	Не приводится
947	468463.00	3183301.10	Картометрический метод	0.10	Не приводится
948	468473.03	3183313.96	Картометрический метод	0.10	Не приводится
949	468485.15	3183323.21	Картометрический метод	0.10	Не приводится
950	468495.48	3183337.07	Картометрический метод	0.10	Не приводится

1039	468520.09	3184043.02	Картометрический метод	0.10	Не приводится
1040	468523.62	3184063.72	Картометрический метод	0.10	Не приводится
1041	468530.13	3184070.52	Картометрический метод	0.10	Не приводится
1042	468541.59	3184079.10	Картометрический метод	0.10	Не приводится
1043	468549.79	3184091.28	Картометрический метод	0.10	Не приводится
1044	468560.42	3184100.81	Картометрический метод	0.10	Не приводится
1045	468576.56	3184108.83	Картометрический метод	0.10	Не приводится
1046	468584.46	3184113.33	Картометрический метод	0.10	Не приводится
1047	468602.95	3184135.39	Картометрический метод	0.10	Не приводится
1048	468621.62	3184149.44	Картометрический метод	0.10	Не приводится
1049	468645.21	3184166.94	Картометрический метод	0.10	Не приводится
1050	468661.56	3184180.61	Картометрический метод	0.10	Не приводится
1051	468671.11	3184185.82	Картометрический метод	0.10	Не приводится
1052	468685.39	3184187.48	Картометрический метод	0.10	Не приводится
1053	468700.73	3184186.16	Картометрический метод	0.10	Не приводится
1054	468713.21	3184179.44	Картометрический метод	0.10	Не приводится
1055	468722.20	3184179.65	Картометрический метод	0.10	Не приводится
1056	468739.76	3184184.37	Картометрический метод	0.10	Не приводится
1057	468742.94	3184190.76	Картометрический метод	0.10	Не приводится
1058	468742.95	3184205.07	Картометрический метод	0.10	Не приводится
1059	468747.10	3184213.48	Картометрический метод	0.10	Не приводится
1060	468756.20	3184223.33	Картометрический метод	0.10	Не приводится
1061	468785.12	3184240.61	Картометрический метод	0.10	Не приводится
1062	468793.81	3184239.16	Картометрический метод	0.10	Не приводится
1063	468799.53	3184236.62	Картометрический метод	0.10	Не приводится
1064	468807.01	3184230.46	Картометрический метод	0.10	Не приводится
1065	468812.35	3184229.59	Картометрический метод	0.10	Не приводится
1066	468822.67	3184230.49	Картометрический метод	0.10	Не приводится
1067	468832.04	3184228.03	Картометрический метод	0.10	Не приводится
1068	468846.84	3184221.38	Картометрический метод	0.10	Не приводится
1069	468856.86	3184220.27	Картометрический метод	0.10	Не приводится
1070	468874.10	3184209.68	Картометрический метод	0.10	Не приводится
1071	468882.77	3184208.56	Картометрический метод	0.10	Не приводится
1072	468895.45	3184207.84	Картометрический метод	0.10	Не приводится
1073	468905.90	3184202.42	Картометрический метод	0.10	Не приводится
1074	468922.28	3184200.12	Картометрический метод	0.10	Не приводится
1075	468939.86	3184188.21	Картометрический метод	0.10	Не приводится
1076	468954.20	3184172.90	Картометрический метод	0.10	Не приводится
1077	468962.35	3184165.75	Картометрический метод	0.10	Не приводится
1078	468979.97	3184167.15	Картометрический метод	0.10	Не приводится
1079	468993.00	3184165.76	Картометрический метод	0.10	Не приводится
1080	469007.58	3184169.10	Картометрический метод	0.10	Не приводится
1081	469013.28	3184167.22	Картометрический метод	0.10	Не приводится
1082	469032.22	3184155.01	Картометрический метод	0.10	Не приводится
1083	469039.86	3184155.85	Картометрический метод	0.10	Не приводится
1084	469053.06	3184160.81	Картометрический метод	0.10	Не приводится
1085	469075.58	3184167.30	Картометрический метод	0.10	Не приводится
1086	469080.06	3184175.72	Картометрический метод	0.10	Не приводится
1087	469091.65	3184192.61	Картометрический метод	0.10	Не приводится
1088	469093.42	3184202.97	Картометрический метод	0.10	Не приводится
1089	469099.23	3184211.74	Картометрический метод	0.10	Не приводится
1090	469118.06	3184225.18	Картометрический метод	0.10	Не приводится
1091	469134.85	3184257.13	Картометрический метод	0.10	Не приводится
1092	469140.24	3184269.23	Картометрический метод	0.10	Не приводится
1093	469146.06	3184276.68	Картометрический метод	0.10	Не приводится
1094	469154.62	3184280.87	Картометрический метод	0.10	Не приводится
1095	469169.88	3184284.55	Картометрический метод	0.10	Не приводится
1096	469183.80	3184302.16	Картометрический метод	0.10	Не приводится
1097	469177.73	3184320.66	Картометрический метод	0.10	Не приводится
1098	469173.95	3184325.57	Картометрический метод	0.10	Не приводится
1099	469172.77	3184332.85	Картометрический метод	0.10	Не приводится
1100	469176.62	3184354.89	Картометрический метод	0.10	Не приводится
1101	469174.26	3184355.84	Картометрический метод	0.10	Не приводится
1102	469161.71	3184351.58	Картометрический метод	0.10	Не приводится
1103	469158.68	3184352.84	Картометрический метод	0.10	Не приводится
1104	469154.55	3184359.05	Картометрический метод	0.10	Не приводится
1105	469152.29	3184370.00	Картометрический метод	0.10	Не приводится
1106	469154.80	3184377.03	Картометрический метод	0.10	Не приводится
1107	469161.66	3184383.18	Картометрический метод	0.10	Не приводится
1108	469171.17	3184389.38	Картометрический метод	0.10	Не приводится
1109	469171.30	3184413.33	Картометрический метод	0.10	Не приводится
1110	469180.43	3184422.19	Картометрический метод	0.10	Не приводится
1111	469189.29	3184444.83	Картометрический метод	0.10	Не приводится
1112	469194.23	3184460.10	Картометрический метод	0.10	Не приводится
1113	469199.14	3184464.53	Картометрический метод	0.10	Не приводится
1114	469207.08	3184466.71	Картометрический метод	0.10	Не приводится
1115	469218.36	3184468.63	Картометрический метод	0.10	Не приводится
1116	469226.54	3184474.80	Картометрический метод	0.10	Не приводится
1117	469233.63	3184485.94	Картометрический метод	0.10	Не приводится
1118	469234.83	3184506.61	Картометрический метод	0.10	Не приводится
1119	469240.42	3184524.70	Картометрический метод	0.10	Не приводится
1120	469243.10	3184538.72	Картометрический метод	0.10	Не приводится
1121	469255.27	3184560.96	Картометрический метод	0.10	Не приводится
1122	469256.86	3184578.30	Картометрический метод	0.10	Не приводится
1123	469252.64	3184584.59	Картометрический метод	0.10	Не приводится
1124	469243.51	3184592.72	Картометрический метод	0.10	Не приводится
1125	469238.96	3184596.49	Картометрический метод	0.10	Не приводится
1126	469233.52	3184603.00	Картометрический метод	0.10	Не приводится



1215	466128.80	3186448.96	Картометрический метод	0.10	Не приводится
1216	466126.16	3186448.90	Картометрический метод	0.10	Не приводится
1217	466124.46	3186448.63	Картометрический метод	0.10	Не приводится
1218	466122.78	3186447.59	Картометрический метод	0.10	Не приводится
1219	466121.31	3186446.33	Картометрический метод	0.10	Не приводится
1220	466120.13	3186444.58	Картометрический метод	0.10	Не приводится
1221	466115.61	3186432.79	Картометрический метод	0.10	Не приводится
1222	466113.45	3186428.71	Картометрический метод	0.10	Не приводится
1223	466111.59	3186425.60	Картометрический метод	0.10	Не приводится
1224	466109.50	3186423.01	Картометрический метод	0.10	Не приводится
1225	466106.02	3186420.04	Картометрический метод	0.10	Не приводится
1226	466102.39	3186417.23	Картометрический метод	0.10	Не приводится
1227	466099.07	3186415.43	Картометрический метод	0.10	Не приводится
1228	466082.63	3186412.13	Картометрический метод	0.10	Не приводится
1229	466071.94	3186415.01	Картометрический метод	0.10	Не приводится
1230	466066.46	3186427.37	Картометрический метод	0.10	Не приводится
1231	466079.85	3186477.95	Картометрический метод	0.10	Не приводится
1232	466078.02	3186484.58	Картометрический метод	0.10	Не приводится
1233	466073.30	3186487.13	Картометрический метод	0.10	Не приводится
1234	466066.35	3186485.64	Картометрический метод	0.10	Не приводится
1235	466058.87	3186477.14	Картометрический метод	0.10	Не приводится
1236	466051.65	3186472.67	Картометрический метод	0.10	Не приводится
1237	466042.31	3186473.12	Картометрический метод	0.10	Не приводится
1238	466038.21	3186477.68	Картометрический метод	0.10	Не приводится
1239	466031.89	3186492.52	Картометрический метод	0.10	Не приводится
1240	466023.69	3186500.66	Картометрический метод	0.10	Не приводится
1241	466014.70	3186501.12	Картометрический метод	0.10	Не приводится
1242	466010.13	3186496.69	Картометрический метод	0.10	Не приводится
1243	466006.79	3186466.53	Картометрический метод	0.10	Не приводится
1244	466003.21	3186434.32	Картометрический метод	0.10	Не приводится
1245	465999.68	3186428.59	Картометрический метод	0.10	Не приводится
1246	465994.43	3186424.80	Картометрический метод	0.10	Не приводится
1247	465979.23	3186419.14	Картометрический метод	0.10	Не приводится
1248	465966.94	3186417.86	Картометрический метод	0.10	Не приводится
1249	465952.22	3186420.52	Картометрический метод	0.10	Не приводится
1250	465916.41	3186443.00	Картометрический метод	0.10	Не приводится
1251	465895.19	3186453.18	Картометрический метод	0.10	Не приводится
1252	465886.49	3186455.33	Картометрический метод	0.10	Не приводится
1253	465878.89	3186452.14	Картометрический метод	0.10	Не приводится
1254	465873.02	3186447.02	Картометрический метод	0.10	Не приводится
1255	465857.90	3186422.73	Картометрический метод	0.10	Не приводится
1256	465857.75	3186415.07	Картометрический метод	0.10	Не приводится
1257	465861.49	3186411.83	Картометрический метод	0.10	Не приводится
1258	465878.21	3186408.54	Картометрический метод	0.10	Не приводится
1259	465885.60	3186405.39	Картометрический метод	0.10	Не приводится
1260	465898.54	3186393.36	Картометрический метод	0.10	Не приводится
1261	465920.90	3186391.21	Картометрический метод	0.10	Не приводится
1262	465930.13	3186380.43	Картометрический метод	0.10	Не приводится
1263	465931.64	3186373.48	Картометрический метод	0.10	Не приводится
1264	465931.14	3186365.16	Картометрический метод	0.10	Не приводится
1265	465925.65	3186357.71	Картометрический метод	0.10	Не приводится
1266	465916.14	3186351.17	Картометрический метод	0.10	Не приводится
1267	465903.62	3186345.24	Картометрический метод	0.10	Не приводится
1268	465898.84	3186335.48	Картометрический метод	0.10	Не приводится
1269	465896.11	3186323.10	Картометрический метод	0.10	Не приводится
1270	465892.63	3186315.37	Картометрический метод	0.10	Не приводится
1271	465880.50	3186308.00	Картометрический метод	0.10	Не приводится
1272	465877.84	3186306.39	Картометрический метод	0.10	Не приводится
1273	465860.09	3186295.03	Картометрический метод	0.10	Не приводится
1274	465839.10	3186281.57	Картометрический метод	0.10	Не приводится
1275	465818.99	3186271.47	Картометрический метод	0.10	Не приводится
1276	465807.49	3186264.55	Картометрический метод	0.10	Не приводится
1277	465803.69	3186256.15	Картометрический метод	0.10	Не приводится
1278	465809.04	3186225.66	Картометрический метод	0.10	Не приводится
1279	465810.06	3186209.38	Картометрический метод	0.10	Не приводится
1280	465810.33	3186205.45	Картометрический метод	0.10	Не приводится
1281	465814.82	3186190.52	Картометрический метод	0.10	Не приводится
1282	465829.31	3186153.24	Картометрический метод	0.10	Не приводится
1283	465835.92	3186141.42	Картометрический метод	0.10	Не приводится
1284	465846.37	3186135.66	Картометрический метод	0.10	Не приводится
1285	465863.47	3186130.39	Картометрический метод	0.10	Не приводится
1286	465870.16	3186129.22	Картометрический метод	0.10	Не приводится
1287	465881.83	3186128.81	Картометрический метод	0.10	Не приводится
1288	465894.52	3186127.76	Картометрический метод	0.10	Не приводится
1289	465899.35	3186119.88	Картометрический метод	0.10	Не приводится
1290	465895.33	3186105.82	Картометрический метод	0.10	Не приводится
1291	465894.26	3186094.16	Картометрический метод	0.10	Не приводится
1292	465896.83	3186068.92	Картометрический метод	0.10	Не приводится
1293	465900.33	3186061.68	Картометрический метод	0.10	Не приводится
1294	465906.80	3186055.18	Картометрический метод	0.10	Не приводится
1295	465918.98	3186046.80	Картометрический метод	0.10	Не приводится
1296	465939.28	3186033.27	Картометрический метод	0.10	Не приводится
1297	465945.77	3186025.43	Картометрический метод	0.10	Не приводится
1298	465945.86	3186021.45	Картометрический метод	0.10	Не приводится
1299	465943.26	3186019.07	Картометрический метод	0.10	Не приводится
1300	465938.59	3186018.96	Картометрический метод	0.10	Не приводится
1301	465933.24	3186020.16	Картометрический метод	0.10	Не приводится
1302	465918.11	3186026.15	Картометрический метод	0.10	Не приводится

1303	465908.09	3186027.58	Картометрический метод	0.10	Не приводится
1304	465902.85	3186023.15	Картометрический метод	0.10	Не приводится
1305	465900.07	3186014.10	Картометрический метод	0.10	Не приводится
1306	465897.22	3186007.04	Картометрический метод	0.10	Не приводится
1307	465892.66	3186002.94	Картометрический метод	0.10	Не приводится
1308	465888.69	3186001.53	Картометрический метод	0.10	Не приводится
1309	465873.71	3186000.85	Картометрический метод	0.10	Не приводится
1310	465867.15	3185996.39	Картометрический метод	0.10	Не приводится
1311	465864.95	3185990.67	Картометрический метод	0.10	Не приводится
1312	465865.24	3185977.71	Картометрический метод	0.10	Не приводится
1313	465867.75	3185969.79	Картометрический метод	0.10	Не приводится
1314	465873.99	3185958.95	Картометрический метод	0.10	Не приводится
1315	465883.54	3185948.84	Картометрический метод	0.10	Не приводится
1316	465891.28	3185945.36	Картометрический метод	0.10	Не приводится
1317	465904.97	3185943.99	Картометрический метод	0.10	Не приводится
1318	465917.33	3185942.28	Картометрический метод	0.10	Не приводится
1319	465924.76	3185938.12	Картометрический метод	0.10	Не приводится
1320	465927.58	3185930.87	Картометрический метод	0.10	Не приводится
1321	465928.47	3185921.24	Картометрический метод	0.10	Не приводится
1322	465926.02	3185911.87	Картометрический метод	0.10	Не приводится
1323	465919.94	3185900.75	Картометрический метод	0.10	Не приводится
1324	465906.50	3185875.49	Картометрический метод	0.10	Не приводится
1325	465908.63	3185869.55	Картометрический метод	0.10	Не приводится
1326	465923.08	3185849.58	Картометрический метод	0.10	Не приводится
1327	465931.43	3185833.80	Картометрический метод	0.10	Не приводится
1328	465936.73	3185820.27	Картометрический метод	0.10	Не приводится
1329	465937.94	3185810.99	Картометрический метод	0.10	Не приводится
1330	465938.08	3185804.67	Картометрический метод	0.10	Не приводится
1331	465935.19	3185799.94	Картометрический метод	0.10	Не приводится
1332	465930.90	3185798.51	Картометрический метод	0.10	Не приводится
1333	465924.52	3185800.70	Картометрический метод	0.10	Не приводится
1334	465913.99	3185809.11	Картометрический метод	0.10	Не приводится
1335	465893.30	3185840.93	Картометрический метод	0.10	Не приводится
1336	465885.92	3185843.75	Картометрический метод	0.10	Не приводится
1337	465877.57	3185844.23	Картометрический метод	0.10	Не приводится
1338	465870.28	3185842.07	Картометрический метод	0.10	Не приводится
1339	465864.73	3185837.62	Картометрический метод	0.10	Не приводится
1340	465862.24	3185829.91	Картометрический метод	0.10	Не приводится
1341	465860.50	3185818.23	Картометрический метод	0.10	Не приводится
1342	465856.95	3185813.15	Картометрический метод	0.10	Не приводится
1343	465852.36	3185809.73	Картометрический метод	0.10	Не приводится
1344	465845.09	3185806.90	Картометрический метод	0.10	Не приводится
1345	465840.18	3185803.14	Картометрический метод	0.10	Не приводится
1346	465834.70	3185780.39	Картометрический метод	0.10	Не приводится
1347	465837.81	3185775.13	Картометрический метод	0.10	Не приводится
1348	465869.83	3185758.54	Картометрический метод	0.10	Не приводится
1349	465874.01	3185750.66	Картометрический метод	0.10	Не приводится
1350	465872.55	3185741.30	Картометрический метод	0.10	Не приводится
1351	465866.95	3185738.53	Картометрический метод	0.10	Не приводится
1352	465850.92	3185740.15	Картометрический метод	0.10	Не приводится
1353	465841.13	3185746.26	Картометрический метод	0.10	Не приводится
1354	465825.24	3185756.56	Картометрический метод	0.10	Не приводится
1355	465817.84	3185760.04	Картометрический метод	0.10	Не приводится
1356	465809.82	3185760.85	Картометрический метод	0.10	Не приводится
1357	465798.21	3185758.60	Картометрический метод	0.10	Не приводится
1358	465779.14	3185747.52	Картометрический метод	0.10	Не приводится
1359	465773.53	3185745.40	Картометрический метод	0.10	Не приводится
1360	465748.27	3185742.50	Картометрический метод	0.10	Не приводится
1361	465741.08	3185736.69	Картометрический метод	0.10	Не приводится
1362	465745.71	3185723.15	Картометрический метод	0.10	Не приводится
1363	465751.85	3185716.96	Картометрический метод	0.10	Не приводится
1364	465779.25	3185713.26	Картометрический метод	0.10	Не приводится
1365	465782.43	3185705.01	Картометрический метод	0.10	Не приводится
1366	465782.37	3185692.37	Картометрический метод	0.10	Не приводится
1367	465763.27	3185682.63	Картометрический метод	0.10	Не приводится
1368	465760.41	3185677.23	Картометрический метод	0.10	Не приводится
1369	465760.93	3185668.59	Картометрический метод	0.10	Не приводится
1370	465768.53	3185656.78	Картометрический метод	0.10	Не приводится
1371	465776.29	3185652.29	Картометрический метод	0.10	Не приводится
1372	465787.27	3185652.88	Картометрический метод	0.10	Не приводится
1373	465803.47	3185658.23	Картометрический метод	0.10	Не приводится
1374	465809.25	3185652.72	Картометрический метод	0.10	Не приводится
1375	465809.83	3185641.74	Картометрический метод	0.10	Не приводится
1376	465803.00	3185633.93	Картометрический метод	0.10	Не приводится
1377	465793.35	3185634.05	Картометрический метод	0.10	Не приводится
1378	465784.58	3185638.86	Картометрический метод	0.10	Не приводится
1379	465775.89	3185640.31	Картометрический метод	0.10	Не приводится
1380	465767.30	3185637.46	Картометрический метод	0.10	Не приводится
1381	465761.38	3185633.66	Картометрический метод	0.10	Не приводится
1382	465756.53	3185626.90	Картометрический метод	0.10	Не приводится
1383	465750.03	3185605.46	Картометрический метод	0.10	Не приводится
1384	465743.03	3185590.67	Картометрический метод	0.10	Не приводится
1385	465731.65	3185578.42	Картометрический метод	0.10	Не приводится
1386	465721.47	3185571.89	Картометрический метод	0.10	Не приводится
1387	465712.82	3185571.02	Картометрический метод	0.10	Не приводится
1388	465707.40	3185575.22	Картометрический метод	0.10	Не приводится
1389	465706.55	3185583.53	Картометрический метод	0.10	Не приводится
1390	465709.22	3185597.90	Картометрический метод	0.10	Не приводится

1391	465707.00	3185607.49	Картометрический метод	0.10	Не приводится
1392	465695.62	3185625.54	Картометрический метод	0.10	Не приводится
1393	465684.29	3185639.92	Картометрический метод	0.10	Не приводится
1394	465674.49	3185646.02	Картометрический метод	0.10	Не приводится
1395	465659.80	3185647.69	Картометрический метод	0.10	Не приводится
1396	465654.58	3185642.58	Картометрический метод	0.10	Не приводится
1397	465651.08	3185635.85	Картометрический метод	0.10	Не приводится
1398	465621.11	3185633.96	Картометрический метод	0.10	Не приводится
1399	465614.37	3185633.53	Картометрический метод	0.10	Не приводится
1400	465594.04	3185632.23	Картометрический метод	0.10	Не приводится
1401	465585.84	3185625.73	Картометрический метод	0.10	Не приводится
1402	465586.40	3185616.09	Картометрический метод	0.10	Не приводится
1403	465591.26	3185607.55	Картометрический метод	0.10	Не приводится
1404	465609.43	3185590.07	Картометрический метод	0.10	Не приводится
1405	465632.79	3185567.57	Картометрический метод	0.10	Не приводится
1406	465641.04	3185556.11	Картометрический метод	0.10	Не приводится
1407	465641.94	3185546.14	Картометрический метод	0.10	Не приводится
1408	465636.77	3185538.71	Картометрический метод	0.10	Не приводится
1409	465626.50	3185536.48	Картометрический метод	0.10	Не приводится
1410	465608.87	3185534.76	Картометрический метод	0.10	Не приводится
1411	465594.64	3185530.76	Картометрический метод	0.10	Не приводится
1412	465588.18	3185521.96	Картометрический метод	0.10	Не приводится
1413	465588.11	3185510.00	Картометрический метод	0.10	Не приводится
1414	465594.62	3185502.14	Картометрический метод	0.10	Не приводится
1415	465622.01	3185491.45	Картометрический метод	0.10	Не приводится
1416	465633.89	3185481.41	Картометрический метод	0.10	Не приводится
1417	465650.78	3185471.48	Картометрический метод	0.10	Не приводится
1418	465651.62	3185463.50	Картометрический метод	0.10	Не приводится
1419	465647.09	3185457.75	Картометрический метод	0.10	Не приводится
1420	465634.19	3185453.14	Картометрический метод	0.10	Не приводится
1421	465621.91	3185451.53	Картометрический метод	0.10	Не приводится
1422	465614.71	3185445.70	Картометрический метод	0.10	Не приводится
1423	465615.56	3185437.75	Картометрический метод	0.10	Не приводится
1424	465622.69	3185431.57	Картометрический метод	0.10	Не приводится
1425	465632.45	3185427.13	Картометрический метод	0.10	Не приводится
1426	465639.25	3185420.64	Картометрический метод	0.10	Не приводится
1427	465641.08	3185413.69	Картометрический метод	0.10	Не приводится
1428	465637.57	3185406.96	Картометрический метод	0.10	Не приводится
1429	465621.13	3185392.27	Картометрический метод	0.10	Не приводится
1430	465608.18	3185380.69	Картометрический метод	0.10	Не приводится
1431	465600.95	3185376.18	Картометрический метод	0.10	Не приводится
1432	465598.29	3185372.36	Картометрический метод	0.10	Не приводится
1433	465592.23	3185363.69	Картометрический метод	0.10	Не приводится
1434	465581.74	3185356.45	Картометрический метод	0.10	Не приводится
1435	465579.19	3185351.08	Картометрический метод	0.10	Не приводится
1436	465579.05	3185342.76	Картометрический метод	0.10	Не приводится
1437	465587.78	3185325.33	Картометрический метод	0.10	Не приводится
1438	465588.05	3185298.05	Картометрический метод	0.10	Не приводится
1439	465585.11	3185280.67	Картометрический метод	0.10	Не приводится
1440	465585.93	3185274.04	Картометрический метод	0.10	Не приводится
1441	465590.06	3185267.81	Картометрический метод	0.10	Не приводится
1442	465596.46	3185264.97	Картометрический метод	0.10	Не приводится
1443	465604.74	3185266.81	Картометрический метод	0.10	Не приводится
1444	465608.60	3185272.90	Картометрический метод	0.10	Не приводится
1445	465611.64	3185285.93	Картометрический метод	0.10	Не приводится
1446	465612.09	3185295.93	Картометрический метод	0.10	Не приводится
1447	465615.21	3185304.98	Картометрический метод	0.10	Не приводится
1448	465621.98	3185314.77	Картометрический метод	0.10	Не приводится
1449	465631.83	3185320.99	Картометрический метод	0.10	Не приводится
1450	465644.11	3185322.93	Картометрический метод	0.10	Не приводится
1451	465652.55	3185317.79	Картометрический метод	0.10	Не приводится
1452	465656.59	3185308.90	Картометрический метод	0.10	Не приводится
1453	465656.83	3185297.93	Картометрический метод	0.10	Не приводится
1454	465649.95	3185278.14	Картометрический метод	0.10	Не приводится
1455	465649.32	3185261.81	Картометрический метод	0.10	Не приводится
1456	465650.99	3185232.25	Картометрический метод	0.10	Не приводится
1457	465651.46	3185225.93	Картометрический метод	0.10	Не приводится
1458	465654.97	3185217.70	Картометрический метод	0.10	Не приводится
1459	465661.10	3185211.84	Картометрический метод	0.10	Не приводится
1460	465674.19	3185207.49	Картометрический метод	0.10	Не приводится
1461	465684.97	3185202.40	Картометрический метод	0.10	Не приводится
1462	465713.35	3185177.72	Картометрический метод	0.10	Не приводится
1463	465715.57	3185175.78	Картометрический метод	0.10	Не приводится
1464	465717.75	3185174.02	Картометрический метод	0.10	Не приводится
1465	465730.81	3185163.50	Картометрический метод	0.10	Не приводится
1466	465735.39	3185162.01	Картометрический метод	0.10	Не приводится
1467	465742.19	3185160.76	Картометрический метод	0.10	Не приводится
1468	465756.50	3185161.41	Картометрический метод	0.10	Не приводится
1469	465763.05	3185159.16	Картометрический метод	0.10	Не приводится
1470	465769.29	3185155.04	Картометрический метод	0.10	Не приводится
1471	465772.10	3185150.88	Картометрический метод	0.10	Не приводится
1472	465774.16	3185146.84	Картометрический метод	0.10	Не приводится
1473	465777.69	3185137.60	Картометрический метод	0.10	Не приводится
1474	465780.38	3185134.88	Картометрический метод	0.10	Не приводится
1475	465783.32	3185132.07	Картометрический метод	0.10	Не приводится
1476	465790.15	3185124.25	Картометрический метод	0.10	Не приводится
1477	465792.15	3185117.97	Картометрический метод	0.10	Не приводится
1478	465793.44	3185111.00	Картометрический метод	0.10	Не приводится



1567	465518.11	3184734.14	Картометрический метод	0.10	Не приводится
1568	465513.44	3184734.73	Картометрический метод	0.10	Не приводится
1569	465502.94	3184741.82	Картометрический метод	0.10	Не приводится
1570	465494.08	3184751.26	Картометрический метод	0.10	Не приводится
1571	465491.44	3184753.21	Картометрический метод	0.10	Не приводится
1572	465489.31	3184754.13	Картометрический метод	0.10	Не приводится
1573	465486.35	3184754.41	Картометрический метод	0.10	Не приводится
1574	465484.08	3184754.20	Картометрический метод	0.10	Не приводится
1575	465480.72	3184752.96	Картометрический метод	0.10	Не приводится
1576	465478.00	3184750.60	Картометрический метод	0.10	Не приводится
1577	465476.17	3184747.87	Картометрический метод	0.10	Не приводится
1578	465468.53	3184734.58	Картометрический метод	0.10	Не приводится
1579	465466.89	3184730.36	Картометрический метод	0.10	Не приводится
1580	465466.56	3184727.01	Картометрический метод	0.10	Не приводится
1581	465467.37	3184723.71	Картометрический метод	0.10	Не приводится
1582	465472.24	3184714.83	Картометрический метод	0.10	Не приводится
1583	465480.18	3184702.70	Картометрический метод	0.10	Не приводится
1584	465482.06	3184693.09	Картометрический метод	0.10	Не приводится
1585	465481.68	3184688.87	Картометрический метод	0.10	Не приводится
1586	465480.71	3184678.32	Картометрический метод	0.10	Не приводится
1587	465477.04	3184649.05	Картометрический метод	0.10	Не приводится
1588	465478.29	3184634.04	Картометрический метод	0.10	Не приводится
1589	465477.88	3184626.79	Картометрический метод	0.10	Не приводится
1590	465476.46	3184621.77	Картометрический метод	0.10	Не приводится
1591	465474.70	3184620.06	Картометрический метод	0.10	Не приводится
1592	465472.48	3184618.80	Картометрический метод	0.10	Не приводится
1593	465469.74	3184618.29	Картометрический метод	0.10	Не приводится
1594	465467.45	3184619.07	Картометрический метод	0.10	Не приводится
1595	465465.03	3184620.85	Картометрический метод	0.10	Не приводится
1596	465458.89	3184627.03	Картометрический метод	0.10	Не приводится
1597	465433.57	3184657.07	Картометрический метод	0.10	Не приводится
1598	465425.41	3184664.86	Картометрический метод	0.10	Не приводится
1599	465420.63	3184667.75	Картометрический метод	0.10	Не приводится
1600	465416.31	3184669.32	Картометрический метод	0.10	Не приводится
1601	465413.05	3184670.09	Картометрический метод	0.10	Не приводится
1602	465407.63	3184669.80	Картометрический метод	0.10	Не приводится
1603	465405.36	3184668.75	Картометрический метод	0.10	Не приводится
1604	465403.05	3184666.36	Картометрический метод	0.10	Не приводится
1605	465401.61	3184664.05	Картометрический метод	0.10	Не приводится
1606	465400.33	3184661.12	Картометрический метод	0.10	Не приводится
1607	465399.93	3184657.31	Картометрический метод	0.10	Не приводится
1608	465400.12	3184653.23	Картометрический метод	0.10	Не приводится
1609	465401.82	3184646.71	Картометрический метод	0.10	Не приводится
1610	465406.32	3184638.83	Картометрический метод	0.10	Не приводится
1611	465419.38	3184621.15	Картометрический метод	0.10	Не приводится
1612	465423.36	3184607.27	Картометрический метод	0.10	Не приводится
1613	465423.08	3184600.52	Картометрический метод	0.10	Не приводится
1614	465422.72	3184591.62	Картометрический метод	0.10	Не приводится
1615	465421.53	3184588.35	Картометрический метод	0.10	Не приводится
1616	465420.17	3184586.23	Картометрический метод	0.10	Не приводится
1617	465418.45	3184584.89	Картометрический метод	0.10	Не приводится
1618	465415.89	3184584.14	Картометрический метод	0.10	Не приводится
1619	465412.91	3184584.01	Картометрический метод	0.10	Не приводится
1620	465408.54	3184584.64	Картометрический метод	0.10	Не приводится
1621	465399.14	3184588.09	Картометрический метод	0.10	Не приводится
1622	465389.73	3184592.21	Картометрический метод	0.10	Не приводится
1623	465384.22	3184594.04	Картометрический метод	0.10	Не приводится
1624	465380.71	3184594.94	Картометрический метод	0.10	Не приводится
1625	465376.65	3184595.57	Картометрический метод	0.10	Не приводится
1626	465374.13	3184596.21	Картометрический метод	0.10	Не приводится
1627	465371.95	3184597.79	Картометрический метод	0.10	Не приводится
1628	465367.16	3184603.35	Картометрический метод	0.10	Не приводится
1629	465364.85	3184606.36	Картометрический метод	0.10	Не приводится
1630	465362.06	3184607.88	Картометрический метод	0.10	Не приводится
1631	465359.56	3184608.42	Картометрический метод	0.10	Не приводится
1632	465356.71	3184608.44	Картометрический метод	0.10	Не приводится
1633	465354.67	3184607.76	Картометрический метод	0.10	Не приводится
1634	465353.27	3184607.30	Картометрический метод	0.10	Не приводится
1635	465351.77	3184605.99	Картометрический метод	0.10	Не приводится
1636	465344.71	3184593.86	Картометрический метод	0.10	Не приводится
1637	465342.31	3184590.04	Картометрический метод	0.10	Не приводится
1638	465339.87	3184587.75	Картометрический метод	0.10	Не приводится
1639	465337.58	3184586.89	Картометрический метод	0.10	Не приводится
1640	465335.54	3184586.98	Картометрический метод	0.10	Не приводится
1641	465332.99	3184587.88	Картометрический метод	0.10	Не приводится
1642	465331.17	3184588.89	Картометрический метод	0.10	Не приводится
1643	465323.74	3184593.71	Картометрический метод	0.10	Не приводится
1644	465314.20	3184602.81	Картометрический метод	0.10	Не приводится
1645	465310.45	3184605.03	Картометрический метод	0.10	Не приводится
1646	465307.93	3184605.52	Картометрический метод	0.10	Не приводится
1647	465305.81	3184605.61	Картометрический метод	0.10	Не приводится
1648	465302.94	3184604.97	Картометрический метод	0.10	Не приводится
1649	465300.02	3184603.92	Картометрический метод	0.10	Не приводится
1650	465297.88	3184602.45	Картометрический метод	0.10	Не приводится
1651	465295.42	3184599.68	Картометрический метод	0.10	Не приводится
1652	465290.12	3184592.63	Картометрический метод	0.10	Не приводится
1653	465286.92	3184589.46	Картометрический метод	0.10	Не приводится
1654	465283.60	3184586.77	Картометрический метод	0.10	Не приводится

1743	465151.41	3184450.42	Картометрический метод	0.10	Не приводится
1744	465166.95	3184440.46	Картометрический метод	0.10	Не приводится
1745	465171.25	3184437.01	Картометрический метод	0.10	Не приводится
1746	465174.78	3184433.32	Картометрический метод	0.10	Не приводится
1747	465178.09	3184428.44	Картометрический метод	0.10	Не приводится
1748	465180.35	3184423.14	Картометрический метод	0.10	Не приводится
1749	465180.98	3184416.53	Картометрический метод	0.10	Не приводится
1750	465180.93	3184411.49	Картометрический метод	0.10	Не приводится
1751	465179.78	3184406.68	Картометрический метод	0.10	Не приводится
1752	465178.03	3184402.06	Картометрический метод	0.10	Не приводится
1753	465175.89	3184395.37	Картометрический метод	0.10	Не приводится
1754	465175.26	3184389.74	Картометрический метод	0.10	Не приводится
1755	465177.18	3184378.47	Картометрический метод	0.10	Не приводится
1756	465177.12	3184374.68	Картометрический метод	0.10	Не приводится
1757	465175.68	3184371.44	Картометрический метод	0.10	Не приводится
1758	465171.22	3184367.61	Картометрический метод	0.10	Не приводится
1759	465168.15	3184364.95	Картометрический метод	0.10	Не приводится
1760	465165.53	3184361.35	Картометрический метод	0.10	Не приводится
1761	465164.19	3184357.61	Картометрический метод	0.10	Не приводится
1762	465162.72	3184354.86	Картометрический метод	0.10	Не приводится
1763	465161.35	3184353.20	Картометрический метод	0.10	Не приводится
1764	465160.08	3184351.86	Картометрический метод	0.10	Не приводится
1765	465157.81	3184351.41	Картометрический метод	0.10	Не приводится
1766	465155.60	3184351.98	Картометрический метод	0.10	Не приводится
1767	465153.42	3184353.32	Картометрический метод	0.10	Не приводится
1768	465149.02	3184356.55	Картометрический метод	0.10	Не приводится
1769	465144.94	3184360.45	Картометрический метод	0.10	Не приводится
1770	465141.50	3184365.03	Картометрический метод	0.10	Не приводится
1771	465136.52	3184369.28	Картометрический метод	0.10	Не приводится
1772	465128.59	3184376.05	Картометрический метод	0.10	Не приводится
1773	465125.89	3184377.90	Картометрический метод	0.10	Не приводится
1774	465124.02	3184378.41	Картометрический метод	0.10	Не приводится
1775	465122.21	3184378.24	Картометрический метод	0.10	Не приводится
1776	465120.03	3184376.91	Картометрический метод	0.10	Не приводится
1777	465118.62	3184375.16	Картометрический метод	0.10	Не приводится
1778	465093.26	3184332.67	Картометрический метод	0.10	Не приводится
1779	465090.45	3184329.04	Картометрический метод	0.10	Не приводится
1780	465086.43	3184325.52	Картометрический метод	0.10	Не приводится
1781	465082.82	3184324.07	Картометрический метод	0.10	Не приводится
1782	465077.16	3184322.99	Картометрический метод	0.10	Не приводится
1783	465071.82	3184323.50	Картометрический метод	0.10	Не приводится
1784	465066.46	3184325.07	Картометрический метод	0.10	Не приводится
1785	465064.34	3184326.06	Картометрический метод	0.10	Не приводится
1786	465062.73	3184327.33	Картометрический метод	0.10	Не приводится
1787	465059.90	3184329.98	Картометрический метод	0.10	Не приводится
1788	465057.60	3184333.86	Картометрический метод	0.10	Не приводится
1789	465050.20	3184352.00	Картометрический метод	0.10	Не приводится
1790	465048.68	3184353.39	Картометрический метод	0.10	Не приводится
1791	465045.15	3184353.87	Картометрический метод	0.10	Не приводится
1792	465035.26	3184349.67	Картометрический метод	0.10	Не приводится
1793	465031.20	3184349.13	Картометрический метод	0.10	Не приводится
1794	465025.33	3184349.16	Картометрический метод	0.10	Не приводится
1795	465016.17	3184353.56	Картометрический метод	0.10	Не приводится
1796	465010.45	3184355.69	Картометрический метод	0.10	Не приводится
1797	465005.14	3184356.31	Картометрический метод	0.10	Не приводится
1798	464999.66	3184355.78	Картометрический метод	0.10	Не приводится
1799	464994.99	3184354.91	Картометрический метод	0.10	Не приводится
1800	464990.20	3184353.32	Картометрический метод	0.10	Не приводится
1801	464984.37	3184351.19	Картометрический метод	0.10	Не приводится
1802	464981.25	3184350.01	Картометрический метод	0.10	Не приводится
1803	464978.33	3184347.72	Картометрический метод	0.10	Не приводится
1804	464976.35	3184344.23	Картометрический метод	0.10	Не приводится
1805	464973.99	3184337.54	Картометрический метод	0.10	Не приводится
1806	464971.37	3184331.59	Картометрический метод	0.10	Не приводится
1807	464967.91	3184326.73	Картометрический метод	0.10	Не приводится
1808	464963.27	3184321.43	Картометрический метод	0.10	Не приводится
1809	464953.59	3184314.56	Картометрический метод	0.10	Не приводится
1810	464939.81	3184305.93	Картометрический метод	0.10	Не приводится
1811	464935.74	3184302.69	Картометрический метод	0.10	Не приводится
1812	464933.62	3184299.47	Картометрический метод	0.10	Не приводится
1813	464933.24	3184296.95	Картометрический метод	0.10	Не приводится
1814	464933.08	3184294.56	Картометрический метод	0.10	Не приводится
1815	464933.77	3184292.81	Картометрический метод	0.10	Не приводится
1816	464949.44	3184277.19	Картометрический метод	0.10	Не приводится
1817	464954.55	3184270.84	Картометрический метод	0.10	Не приводится
1818	464958.38	3184264.76	Картометрический метод	0.10	Не приводится
1819	464960.12	3184261.28	Картометрический метод	0.10	Не приводится
1820	464961.28	3184258.14	Картометрический метод	0.10	Не приводится
1821	464962.66	3184252.54	Картометрический метод	0.10	Не приводится
1822	464963.39	3184234.59	Картометрический метод	0.10	Не приводится
1823	464964.58	3184232.49	Картометрический метод	0.10	Не приводится
1824	464967.16	3184230.01	Картометрический метод	0.10	Не приводится
1825	464972.31	3184227.87	Картометрический метод	0.10	Не приводится
1826	464976.22	3184227.22	Картометрический метод	0.10	Не приводится
1827	464979.19	3184227.25	Картометрический метод	0.10	Не приводится
1828	464982.84	3184228.71	Картометрический метод	0.10	Не приводится
1829	464984.46	3184230.97	Картометрический метод	0.10	Не приводится
1830	464985.74	3184233.42	Картометрический метод	0.10	Не приводится



1919	464963.80	3184107.36	Картометрический метод	0.10	Не приводится
1920	464960.65	3184105.10	Картометрический метод	0.10	Не приводится
1921	464955.09	3184099.65	Картометрический метод	0.10	Не приводится
1922	464949.25	3184093.20	Картометрический метод	0.10	Не приводится
1923	464944.99	3184090.04	Картометрический метод	0.10	Не приводится
1924	464940.38	3184087.34	Картометрический метод	0.10	Не приводится
1925	464931.79	3184084.47	Картометрический метод	0.10	Не приводится
1926	464921.25	3184079.25	Картометрический метод	0.10	Не приводится
1927	464918.24	3184076.25	Картометрический метод	0.10	Не приводится
1928	464916.08	3184071.49	Картометрический метод	0.10	Не приводится
1929	464914.93	3184063.65	Картометрический метод	0.10	Не приводится
1930	464915.36	3184059.49	Картометрический метод	0.10	Не приводится
1931	464916.11	3184054.50	Картометрический метод	0.10	Не приводится
1932	464918.29	3184047.91	Картометрический метод	0.10	Не приводится
1933	464921.05	3184043.50	Картометрический метод	0.10	Не приводится
1934	464924.46	3184039.74	Картометрический метод	0.10	Не приводится
1935	464937.03	3184030.89	Картометрический метод	0.10	Не приводится
1936	464947.81	3184023.29	Картометрический метод	0.10	Не приводится
1937	464949.93	3184018.35	Картометрический метод	0.10	Не приводится
1938	464947.69	3184013.96	Картометрический метод	0.10	Не приводится
1939	464943.09	3184010.87	Картометрический метод	0.10	Не приводится
1940	464934.82	3184008.69	Картометрический метод	0.10	Не приводится
1941	464923.53	3184007.43	Картометрический метод	0.10	Не приводится
1942	464911.61	3184004.17	Картометрический метод	0.10	Не приводится
1943	464906.40	3183999.07	Картометрический метод	0.10	Не приводится
1944	464908.89	3183991.80	Картометрический метод	0.10	Не приводится
1945	464914.07	3183983.60	Картометрический метод	0.10	Не приводится
1946	464914.81	3183980.28	Картометрический метод	0.10	Не приводится
1947	464914.84	3183978.96	Картометрический метод	0.10	Не приводится
1948	464912.27	3183974.91	Картометрический метод	0.10	Не приводится
1949	464907.97	3183972.82	Картометрический метод	0.10	Не приводится
1950	464868.38	3183971.59	Картометрический метод	0.10	Не приводится
1951	464852.34	3183967.94	Картометрический метод	0.10	Не приводится
1952	464844.20	3183965.06	Картометрический метод	0.10	Не приводится
1953	464825.33	3183961.76	Картометрический метод	0.10	Не приводится
1954	464816.28	3183959.64	Картометрический метод	0.10	Не приводится
1955	464810.56	3183957.91	Картометрический метод	0.10	Не приводится
1956	464807.39	3183956.56	Картометрический метод	0.10	Не приводится
1957	464805.80	3183954.55	Картометрический метод	0.10	Не приводится
1958	464805.57	3183951.58	Картометрический метод	0.10	Не приводится
1959	464806.92	3183948.59	Картометрический метод	0.10	Не приводится
1960	464815.87	3183936.14	Картометрический метод	0.10	Не приводится
1961	464820.50	3183927.22	Картометрический метод	0.10	Не приводится
1962	464823.53	3183921.34	Картометрический метод	0.10	Не приводится
1963	464824.10	3183916.86	Картометрический метод	0.10	Не приводится
1964	464823.39	3183912.69	Картометрический метод	0.10	Не приводится
1965	464822.19	3183909.31	Картометрический метод	0.10	Не приводится
1966	464820.18	3183906.97	Картометрический метод	0.10	Не приводится
1967	464817.96	3183905.71	Картометрический метод	0.10	Не приводится
1968	464815.56	3183905.19	Картометрический метод	0.10	Не приводится
1969	464809.19	3183907.39	Картометрический метод	0.10	Не приводится
1970	464803.41	3183912.91	Картометрический метод	0.10	Не приводится
1971	464798.24	3183919.77	Картометрический метод	0.10	Не приводится
1972	464791.10	3183926.94	Картометрический метод	0.10	Не приводится
1973	464787.91	3183927.22	Картометрический метод	0.10	Не приводится
1974	464785.11	3183926.47	Картометрический метод	0.10	Не приводится
1975	464782.52	3183925.66	Картометрический метод	0.10	Не приводится
1976	464780.18	3183923.03	Картометрический метод	0.10	Не приводится
1977	464779.31	3183919.20	Картометрический метод	0.10	Не приводится
1978	464780.02	3183916.05	Картометрический метод	0.10	Не приводится
1979	464787.42	3183897.57	Картометрический метод	0.10	Не приводится
1980	464787.37	3183894.16	Картометрический метод	0.10	Не приводится
1981	464786.23	3183891.56	Картометрический метод	0.10	Не приводится
1982	464780.06	3183884.43	Картометрический метод	0.10	Не приводится
1983	464768.24	3183876.85	Картометрический метод	0.10	Не приводится
1984	464763.98	3183876.07	Картометрический метод	0.10	Не приводится
1985	464761.25	3183876.68	Картометрический метод	0.10	Не приводится
1986	464757.54	3183878.60	Картометрический метод	0.10	Не приводится
1987	464756.11	3183882.57	Картометрический метод	0.10	Не приводится
1988	464757.66	3183887.60	Картометрический метод	0.10	Не приводится
1989	464761.02	3183901.64	Картометрический метод	0.10	Не приводится
1990	464760.29	3183905.21	Картометрический метод	0.10	Не приводится
1991	464758.54	3183908.24	Картометрический метод	0.10	Не приводится
1992	464756.32	3183910.86	Картометрический метод	0.10	Не приводится
1993	464753.47	3183911.46	Картометрический метод	0.10	Не приводится
1994	464746.79	3183911.97	Картометрический метод	0.10	Не приводится
1995	464743.38	3183910.89	Картометрический метод	0.10	Не приводится
1996	464713.93	3183891.94	Картометрический метод	0.10	Не приводится
1997	464710.98	3183888.14	Картометрический метод	0.10	Не приводится
1998	464709.13	3183883.17	Картометрический метод	0.10	Не приводится
1999	464712.01	3183858.95	Картометрический метод	0.10	Не приводится
2000	464713.03	3183853.20	Картометрический метод	0.10	Не приводится
2001	464716.31	3183845.74	Картометрический метод	0.10	Не приводится
2002	464721.76	3183840.21	Картометрический метод	0.10	Не приводится
2003	464731.56	3183833.77	Картометрический метод	0.10	Не приводится
2004	464733.48	3183831.80	Картометрический метод	0.10	Не приводится
2005	464735.39	3183826.53	Картометрический метод	0.10	Не приводится
2006	464735.45	3183808.90	Картометрический метод	0.10	Не приводится

2007	464734.90	3183804.83	Картометрический метод	0.10	Не приводится
2008	464733.29	3183801.20	Картометрический метод	0.10	Не приводится
2009	464730.69	3183799.79	Картометрический метод	0.10	Не приводится
2010	464728.33	3183800.09	Картометрический метод	0.10	Не приводится
2011	464713.81	3183808.41	Картометрический метод	0.10	Не приводится
2012	464704.78	3183808.30	Картометрический метод	0.10	Не приводится
2013	464688.92	3183804.19	Картометрический метод	0.10	Не приводится
2014	464681.28	3183803.69	Картометрический метод	0.10	Не приводится
2015	464671.49	3183803.72	Картометрический метод	0.10	Не приводится
2016	464665.96	3183803.35	Картометрический метод	0.10	Не приводится
2017	464662.03	3183799.92	Картометрический метод	0.10	Не приводится
2018	464661.07	3183798.06	Картометрический метод	0.10	Не приводится
2019	464661.47	3183795.58	Картометрический метод	0.10	Не приводится
2020	464664.64	3183788.33	Картометрический метод	0.10	Не приводится
2021	464679.97	3183773.05	Картометрический метод	0.10	Не приводится
2022	464681.77	3183766.44	Картометрический метод	0.10	Не приводится
2023	464679.57	3183760.74	Картометрический метод	0.10	Не приводится
2024	464675.95	3183758.98	Картометрический метод	0.10	Не приводится
2025	464669.61	3183759.17	Картометрический метод	0.10	Не приводится
2026	464658.57	3183761.25	Картометрический метод	0.10	Не приводится
2027	464653.96	3183758.48	Картометрический метод	0.10	Не приводится
2028	464652.42	3183753.47	Картометрический метод	0.10	Не приводится
2029	464652.40	3183739.82	Картометрический метод	0.10	Не приводится
2030	464650.56	3183732.79	Картометрический метод	0.10	Не приводится
2031	464646.05	3183725.71	Картометрический метод	0.10	Не приводится
2032	464642.85	3183719.64	Картометрический метод	0.10	Не приводится
2033	464645.65	3183713.72	Картометрический метод	0.10	Не приводится
2034	464651.80	3183706.53	Картометрический метод	0.10	Не приводится
2035	464656.98	3183698.99	Картометрический метод	0.10	Не приводится
2036	464659.28	3183685.75	Картометрический метод	0.10	Не приводится
2037	464664.79	3183676.89	Картометрический метод	0.10	Не приводится
2038	464673.02	3183667.42	Картометрический метод	0.10	Не приводится
2039	464679.90	3183642.63	Картометрический метод	0.10	Не приводится
2040	464680.77	3183633.66	Картометрический метод	0.10	Не приводится
2041	464679.96	3183624.98	Картометрический метод	0.10	Не приводится
2042	464676.68	3183622.58	Картометрический метод	0.10	Не приводится
2043	464671.02	3183622.46	Картометрический метод	0.10	Не приводится
2044	464665.27	3183626.65	Картометрический метод	0.10	Не приводится
2045	464657.18	3183638.68	Картометрический метод	0.10	Не приводится
2046	464654.24	3183643.03	Картометрический метод	0.10	Не приводится
2047	464642.64	3183655.09	Картометрический метод	0.10	Не приводится
2048	464636.53	3183659.25	Картометрический метод	0.10	Не приводится
2049	464632.99	3183660.92	Картометрический метод	0.10	Не приводится
2050	464629.18	3183661.44	Картометрический метод	0.10	Не приводится
2051	464623.01	3183661.09	Картометрический метод	0.10	Не приводится
2052	464619.54	3183660.01	Картометрический метод	0.10	Не приводится
2053	464614.34	3183656.87	Картометрический метод	0.10	Не приводится
2054	464600.05	3183648.05	Картометрический метод	0.10	Не приводится
2055	464598.56	3183645.12	Картометрический метод	0.10	Не приводится
2056	464596.94	3183640.69	Картометрический метод	0.10	Не приводится
2057	464592.03	3183624.67	Картометрический метод	0.10	Не приводится
2058	464589.46	3183621.14	Картометрический метод	0.10	Не приводится
2059	464585.84	3183618.21	Картометрический метод	0.10	Не приводится
2060	464572.91	3183617.27	Картометрический метод	0.10	Не приводится
2061	464569.24	3183616.17	Картометрический метод	0.10	Не приводится
2062	464566.59	3183614.23	Картометрический метод	0.10	Не приводится
2063	464558.03	3183602.61	Картометрический метод	0.10	Не приводится
2064	464546.25	3183594.02	Картометрический метод	0.10	Не приводится
2065	464544.40	3183592.19	Картометрический метод	0.10	Не приводится
2066	464543.36	3183588.98	Картометрический метод	0.10	Не приводится
2067	464543.73	3183586.63	Картометрический метод	0.10	Не приводится
2068	464544.14	3183584.00	Картометрический метод	0.10	Не приводится
2069	464548.52	3183579.08	Картометрический метод	0.10	Не приводится
2070	464563.53	3183566.14	Картометрический метод	0.10	Не приводится
2071	464578.32	3183530.54	Картометрический метод	0.10	Не приводится
2072	464581.88	3183524.68	Картометрический метод	0.10	Не приводится
2073	464586.94	3183517.42	Картометрический метод	0.10	Не приводится
2074	464599.02	3183505.71	Картометрический метод	0.10	Не приводится
2075	464612.94	3183494.38	Картометрический метод	0.10	Не приводится
2076	464616.38	3183488.89	Картометрический метод	0.10	Не приводится
2077	464618.50	3183483.86	Картометрический метод	0.10	Не приводится
2078	464618.90	3183476.50	Картометрический метод	0.10	Не приводится
2079	464618.45	3183471.55	Картометрический метод	0.10	Не приводится
2080	464613.30	3183463.44	Картометрический метод	0.10	Не приводится
2081	464607.40	3183458.99	Картометрический метод	0.10	Не приводится
2082	464595.17	3183455.04	Картометрический метод	0.10	Не приводится
2083	464581.62	3183450.09	Картометрический метод	0.10	Не приводится
2084	464577.49	3183449.55	Картометрический метод	0.10	Не приводится
2085	464572.96	3183450.22	Картометрический метод	0.10	Не приводится
2086	464562.46	3183457.64	Картометрический метод	0.10	Не приводится
2087	464551.52	3183470.38	Картометрический метод	0.10	Не приводится
2088	464548.23	3183471.71	Картометрический метод	0.10	Не приводится
2089	464545.50	3183472.30	Картометрический метод	0.10	Не приводится
2090	464543.50	3183471.53	Картометрический метод	0.10	Не приводится
2091	464540.29	3183470.10	Картометрический метод	0.10	Не приводится
2092	464537.28	3183467.06	Картометрический метод	0.10	Не приводится
2093	464533.11	3183459.65	Картометрический метод	0.10	Не приводится
2094	464526.10	3183445.18	Картометрический метод	0.10	Не приводится

2095	464517.70	3183434.01	Картометрический метод	0.10	Не приводится
2096	464510.41	3183417.88	Картометрический метод	0.10	Не приводится
2097	464503.18	3183412.73	Картометрический метод	0.10	Не приводится
2098	464496.23	3183410.57	Картометрический метод	0.10	Не приводится
2099	464488.56	3183411.40	Картометрический метод	0.10	Не приводится
2100	464484.46	3183414.88	Картометрический метод	0.10	Не приводится
2101	464482.07	3183418.57	Картометрический метод	0.10	Не приводится
2102	464477.88	3183427.13	Картометрический метод	0.10	Не приводится
2103	464474.52	3183430.78	Картометрический метод	0.10	Не приводится
2104	464469.75	3183433.60	Картометрический метод	0.10	Не приводится
2105	464465.30	3183435.53	Картометрический метод	0.10	Не приводится
2106	464462.03	3183435.75	Картометрический метод	0.10	Не приводится
2107	464442.33	3183437.97	Картометрический метод	0.10	Не приводится
2108	464430.51	3183445.03	Картометрический метод	0.10	Не приводится
2109	464424.94	3183448.24	Картометрический метод	0.10	Не приводится
2110	464420.89	3183449.70	Картометрический метод	0.10	Не приводится
2111	464418.33	3183449.51	Картометрический метод	0.10	Не приводится
2112	464416.58	3183449.38	Картометрический метод	0.10	Не приводится
2113	464413.41	3183448.41	Картометрический метод	0.10	Не приводится
2114	464410.66	3183446.25	Картометрический метод	0.10	Не приводится
2115	464409.04	3183443.84	Картометрический метод	0.10	Не приводится
2116	464407.66	3183441.10	Картометрический метод	0.10	Не приводится
2117	464407.87	3183437.19	Картометрический метод	0.10	Не приводится
2118	464411.43	3183426.64	Картометрический метод	0.10	Не приводится
2119	464412.51	3183424.28	Картометрический метод	0.10	Не приводится
2120	464411.89	3183420.99	Картометрический метод	0.10	Не приводится
2121	464409.91	3183419.11	Картометрический метод	0.10	Не приводится
2122	464408.62	3183418.59	Картометрический метод	0.10	Не приводится
2123	464402.28	3183419.10	Картометрический метод	0.10	Не приводится
2124	464392.54	3183422.22	Картометрический метод	0.10	Не приводится
2125	464389.55	3183421.70	Картометрический метод	0.10	Не приводится
2126	464386.95	3183419.10	Картометрический метод	0.10	Не приводится
2127	464384.42	3183415.51	Картометрический метод	0.10	Не приводится
2128	464382.90	3183412.28	Картометрический метод	0.10	Не приводится
2129	464382.48	3183409.71	Картометрический метод	0.10	Не приводится
2130	464382.30	3183404.02	Картометрический метод	0.10	Не приводится
2131	464383.33	3183400.15	Картометрический метод	0.10	Не приводится
2132	464385.11	3183397.43	Картометрический метод	0.10	Не приводится
2133	464387.45	3183394.49	Картометрический метод	0.10	Не приводится
2134	464388.27	3183390.18	Картометрический метод	0.10	Не приводится
2135	464386.71	3183385.15	Картометрический метод	0.10	Не приводится
2136	464383.17	3183379.38	Картометрический метод	0.10	Не приводится
2137	464379.16	3183372.28	Картометрический метод	0.10	Не приводится
2138	464375.12	3183360.04	Картометрический метод	0.10	Не приводится
2139	464370.80	3183353.41	Картометрический метод	0.10	Не приводится
2140	464360.83	3183342.16	Картометрический метод	0.10	Не приводится
2141	464355.99	3183336.62	Картометрический метод	0.10	Не приводится
2142	464352.76	3183331.13	Картометрический метод	0.10	Не приводится
2143	464351.61	3183325.35	Картометрический метод	0.10	Не приводится
2144	464352.25	3183317.82	Картометрический метод	0.10	Не приводится
2145	464352.94	3183301.88	Картометрический метод	0.10	Не приводится
2146	464350.83	3183292.52	Картометрический метод	0.10	Не приводится
2147	464345.36	3183284.07	Картометрический метод	0.10	Не приводится
2148	464340.71	3183277.36	Картометрический метод	0.10	Не приводится
2149	464336.70	3183270.89	Картометрический метод	0.10	Не приводится
2150	464327.39	3183253.39	Картометрический метод	0.10	Не приводится
2151	464320.21	3183246.25	Картометрический метод	0.10	Не приводится
2152	464312.70	3183243.68	Картометрический метод	0.10	Не приводится
2153	464306.85	3183241.16	Картометрический метод	0.10	Не приводится
2154	464301.40	3183238.83	Картометрический метод	0.10	Не приводится
2155	464298.03	3183235.53	Картометрический метод	0.10	Не приводится
2156	464296.25	3183231.07	Картометрический метод	0.10	Не приводится
2157	464295.65	3183227.81	Картометрический метод	0.10	Не приводится
2158	464296.41	3183223.42	Картометрический метод	0.10	Не приводится
2159	464300.21	3183209.07	Картометрический метод	0.10	Не приводится
2160	464300.50	3183204.86	Картометрический метод	0.10	Не приводится
2161	464299.40	3183202.67	Картометрический метод	0.10	Не приводится
2162	464297.70	3183200.24	Картометрический метод	0.10	Не приводится
2163	464294.79	3183194.41	Картометрический метод	0.10	Не приводится
2164	464290.47	3183184.02	Картометрический метод	0.10	Не приводится
2165	464283.98	3183176.22	Картометрический метод	0.10	Не приводится
2166	464268.68	3183160.24	Картометрический метод	0.10	Не приводится
2167	464261.50	3183153.92	Картометрический метод	0.10	Не приводится
2168	464251.82	3183144.43	Картометрический метод	0.10	Не приводится
2169	464246.40	3183136.49	Картометрический метод	0.10	Не приводится
2170	464242.01	3183131.68	Картометрический метод	0.10	Не приводится
2171	464237.64	3183127.82	Картометрический метод	0.10	Не приводится
2172	464230.71	3183123.99	Картометрический метод	0.10	Не приводится
2173	464225.39	3183117.97	Картометрический метод	0.10	Не приводится
2174	464221.17	3183110.59	Картометрический метод	0.10	Не приводится
2175	464211.38	3183101.38	Картометрический метод	0.10	Не приводится
2176	464199.01	3183089.13	Картометрический метод	0.10	Не приводится
2177	464187.42	3183080.56	Картометрический метод	0.10	Не приводится
2178	464178.26	3183075.41	Картометрический метод	0.10	Не приводится
2179	464170.98	3183072.67	Картометрический метод	0.10	Не приводится
2180	464162.67	3183070.87	Картометрический метод	0.10	Не приводится
2181	464153.15	3183069.13	Картометрический метод	0.10	Не приводится
2182	464143.09	3183068.69	Картометрический метод	0.10	Не приводится



2271	463838.32	3182734.32	Картометрический метод	0.10	Не приводится
2272	463847.45	3182726.38	Картометрический метод	0.10	Не приводится
2273	463856.80	3182715.45	Картометрический метод	0.10	Не приводится
2274	463859.19	3182711.05	Картометрический метод	0.10	Не приводится
2275	463861.02	3182705.56	Картометрический метод	0.10	Не приводится
2276	463861.79	3182702.00	Картометрический метод	0.10	Не приводится
2277	463861.20	3182697.91	Картометрический метод	0.10	Не приводится
2278	463859.51	3182696.52	Картометрический метод	0.10	Не приводится
2279	463858.56	3182696.19	Картометрический метод	0.10	Не приводится
2280	463851.86	3182695.87	Картометрический метод	0.10	Не приводится
2281	463848.35	3182695.47	Картометрический метод	0.10	Не приводится
2282	463846.40	3182694.38	Картометрический метод	0.10	Не приводится
2283	463845.71	3182692.22	Картометрический метод	0.10	Не приводится
2284	463845.68	3182690.66	Картометрический метод	0.10	Не приводится
2285	463847.00	3182681.83	Картометрический метод	0.10	Не приводится
2286	463846.92	3182671.11	Картометрический метод	0.10	Не приводится
2287	463847.55	3182666.86	Картометрический метод	0.10	Не приводится
2288	463849.10	3182663.51	Картометрический метод	0.10	Не приводится
2289	463858.40	3182644.94	Картометрический метод	0.10	Не приводится
2290	463859.16	3182641.43	Картометрический метод	0.10	Не приводится
2291	463858.53	3182638.29	Картометрический метод	0.10	Не приводится
2292	463855.92	3182636.08	Картометрический метод	0.10	Не приводится
2293	463851.62	3182634.81	Картометрический метод	0.10	Не приводится
2294	463834.57	3182636.20	Картометрический метод	0.10	Не приводится
2295	463830.69	3182635.36	Картометрический метод	0.10	Не приводится
2296	463827.78	3182633.30	Картометрический метод	0.10	Не приводится
2297	463826.16	3182630.78	Картометрический метод	0.10	Не приводится
2298	463825.56	3182628.42	Картометрический метод	0.10	Не приводится
2299	463827.13	3182622.66	Картометрический метод	0.10	Не приводится
2300	463830.81	3182616.38	Картометрический метод	0.10	Не приводится
2301	463831.53	3182612.22	Картометрический метод	0.10	Не приводится
2302	463831.58	3182607.78	Картометрический метод	0.10	Не приводится
2303	463831.53	3182598.75	Картометрический метод	0.10	Не приводится
2304	463828.80	3182594.67	Картометрический метод	0.10	Не приводится
2305	463825.24	3182592.33	Картометрический метод	0.10	Не приводится
2306	463821.13	3182589.05	Картометрический метод	0.10	Не приводится
2307	463811.95	3182587.76	Картометрический метод	0.10	Не приводится
2308	463804.85	3182584.22	Картометрический метод	0.10	Не приводится
2309	463799.55	3182576.61	Картометрический метод	0.10	Не приводится
2310	463799.33	3182573.17	Картометрический метод	0.10	Не приводится
2311	463799.94	3182570.09	Картометрический метод	0.10	Не приводится
2312	463801.68	3182566.47	Картометрический метод	0.10	Не приводится
2313	463805.63	3182563.95	Картометрический метод	0.10	Не приводится
2314	463813.52	3182561.53	Картометрический метод	0.10	Не приводится
2315	463818.37	3182553.27	Картометрический метод	0.10	Не приводится
2316	463822.03	3182548.77	Картометрический метод	0.10	Не приводится
2317	463826.22	3182548.29	Картометрический метод	0.10	Не приводится
2318	463835.53	3182553.50	Картометрический метод	0.10	Не приводится
2319	463837.82	3182552.64	Картометрический метод	0.10	Не приводится
2320	463841.08	3182548.06	Картометрический метод	0.10	Не приводится
2321	463841.62	3182538.42	Картометрический метод	0.10	Не приводится
2322	463838.94	3182524.73	Картометрический метод	0.10	Не приводится
2323	463837.61	3182509.05	Картометрический метод	0.10	Не приводится
2324	463835.71	3182505.36	Картометрический метод	0.10	Не приводится
2325	463831.08	3182503.24	Картометрический метод	0.10	Не приводится
2326	463824.39	3182501.65	Картометрический метод	0.10	Не приводится
2327	463807.39	3182493.60	Картометрический метод	0.10	Не приводится
2328	463800.60	3182487.94	Картометрический метод	0.10	Не приводится
2329	463795.42	3182481.34	Картометрический метод	0.10	Не приводится
2330	463787.52	3182469.88	Картометрический метод	0.10	Не приводится
2331	463778.03	3182449.75	Картометрический метод	0.10	Не приводится
2332	463776.40	3182446.24	Картометрический метод	0.10	Не приводится
2333	463693.33	3182502.19	Картометрический метод	0.10	Не приводится
2334	463687.96	3182506.19	Картометрический метод	0.10	Не приводится
2335	463685.53	3182505.14	Картометрический метод	0.10	Не приводится
2336	463681.19	3182499.78	Картометрический метод	0.10	Не приводится
2337	463676.89	3182498.04	Картометрический метод	0.10	Не приводится
2338	463673.57	3182501.23	Картометрический метод	0.10	Не приводится
2339	463671.12	3182506.29	Картометрический метод	0.10	Не приводится
2340	463670.29	3182511.09	Картометрический метод	0.10	Не приводится
2341	463669.73	3182515.30	Картометрический метод	0.10	Не приводится
2342	463663.79	3182520.98	Картометрический метод	0.10	Не приводится
2343	463666.85	3182535.57	Картометрический метод	0.10	Не приводится
2344	463662.35	3182542.25	Картометрический метод	0.10	Не приводится
2345	463648.61	3182545.08	Картометрический метод	0.10	Не приводится
2346	463641.15	3182545.35	Картометрический метод	0.10	Не приводится
2347	463636.01	3182546.41	Картометрический метод	0.10	Не приводится
2348	463633.86	3182551.18	Картометрический метод	0.10	Не приводится
2349	463634.27	3182558.92	Картометрический метод	0.10	Не приводится
2350	463638.60	3182567.19	Картометрический метод	0.10	Не приводится
2351	463632.96	3182579.34	Картометрический метод	0.10	Не приводится
2352	463632.95	3182585.19	Картометрический метод	0.10	Не приводится
2353	463636.37	3182589.21	Картометрический метод	0.10	Не приводится
2354	463645.38	3182589.66	Картометрический метод	0.10	Не приводится
2355	463646.37	3182597.91	Картометрический метод	0.10	Не приводится
2356	463644.57	3182601.38	Картометрический метод	0.10	Не приводится
2357	463639.87	3182602.58	Картометрический метод	0.10	Не приводится
2358	463622.08	3182600.43	Картометрический метод	0.10	Не приводится

2359	463611.49	3182596.83	Картометрический метод	0.10	Не приводится
2360	463605.61	3182591.58	Картометрический метод	0.10	Не приводится
2361	463603.09	3182586.71	Картометрический метод	0.10	Не приводится
2362	463603.45	3182584.25	Картометрический метод	0.10	Не приводится
2363	463609.71	3182577.35	Картометрический метод	0.10	Не приводится
2364	463607.02	3182574.68	Картометрический метод	0.10	Не приводится
2365	463601.10	3182573.63	Картометрический метод	0.10	Не приводится
2366	463590.80	3182574.60	Картометрический метод	0.10	Не приводится
2367	463570.68	3182585.40	Картометрический метод	0.10	Не приводится
2368	463568.87	3182588.07	Картометрический метод	0.10	Не приводится
2369	463568.03	3182588.04	Картометрический метод	0.10	Не приводится
2370	463564.40	3182750.09	Картометрический метод	0.10	Не приводится
2371	463561.37	3183010.21	Картометрический метод	0.10	Не приводится
2372	463560.05	3183122.72	Картометрический метод	0.10	Не приводится
2373	463558.15	3183285.98	Картометрический метод	0.10	Не приводится
2374	463552.87	3183572.45	Картометрический метод	0.10	Не приводится
2375	463545.03	3183674.86	Картометрический метод	0.10	Не приводится
2376	463544.39	3183709.77	Картометрический метод	0.10	Не приводится
2377	463543.89	3183734.79	Картометрический метод	0.10	Не приводится
2378	463543.60	3183750.89	Картометрический метод	0.10	Не приводится
2379	463546.58	3183762.67	Картометрический метод	0.10	Не приводится
2380	463543.35	3183764.49	Картометрический метод	0.10	Не приводится
2381	463540.26	3183936.67	Картометрический метод	0.10	Не приводится
2382	463491.20	3183985.07	Картометрический метод	0.10	Не приводится
2383	463482.24	3184104.05	Картометрический метод	0.10	Не приводится
2384	463483.34	3184116.69	Картометрический метод	0.10	Не приводится
2385	463483.56	3184116.68	Картометрический метод	0.10	Не приводится
2386	463483.57	3184117.77	Картометрический метод	0.10	Не приводится
2387	463483.53	3184118.89	Картометрический метод	0.10	Не приводится
2388	463491.58	3184211.71	Картометрический метод	0.10	Не приводится
2389	463503.04	3184344.88	Картометрический метод	0.10	Не приводится
2390	463547.75	3184403.77	Картометрический метод	0.10	Не приводится
2391	463583.52	3184456.82	Картометрический метод	0.10	Не приводится
2392	463617.58	3184507.21	Картометрический метод	0.10	Не приводится
2393	463621.02	3184512.30	Картометрический метод	0.10	Не приводится
2394	463639.42	3184533.71	Картометрический метод	0.10	Не приводится
2395	463657.61	3184550.73	Картометрический метод	0.10	Не приводится
2396	463703.82	3184595.64	Картометрический метод	0.10	Не приводится
2397	463719.36	3184602.05	Картометрический метод	0.10	Не приводится
2398	463761.41	3184623.72	Картометрический метод	0.10	Не приводится
2399	463767.45	3184622.55	Картометрический метод	0.10	Не приводится
2400	463792.25	3184592.78	Картометрический метод	0.10	Не приводится
2401	463812.73	3184573.20	Картометрический метод	0.10	Не приводится
2402	463832.33	3184557.78	Картометрический метод	0.10	Не приводится
2403	463851.32	3184547.30	Картометрический метод	0.10	Не приводится
2404	463864.54	3184541.49	Картометрический метод	0.10	Не приводится
2405	463913.34	3184554.17	Картометрический метод	0.10	Не приводится
2406	463919.99	3184557.55	Картометрический метод	0.10	Не приводится
2407	463940.27	3184560.09	Картометрический метод	0.10	Не приводится
2408	463988.23	3184578.68	Картометрический метод	0.10	Не приводится
2409	464039.18	3184606.79	Картометрический метод	0.10	Не приводится
2410	464072.64	3184630.96	Картометрический метод	0.10	Не приводится
2411	464077.33	3184665.34	Картометрический метод	0.10	Не приводится
2412	464068.97	3184676.64	Картометрический метод	0.10	Не приводится
2413	464068.86	3184685.27	Картометрический метод	0.10	Не приводится
2414	464078.45	3184696.61	Картометрический метод	0.10	Не приводится
2415	464081.70	3184705.73	Картометрический метод	0.10	Не приводится
2416	464082.87	3184715.45	Картометрический метод	0.10	Не приводится
2417	464084.94	3184721.12	Картометрический метод	0.10	Не приводится
2418	464089.51	3184726.55	Картометрический метод	0.10	Не приводится
2419	464089.72	3184731.38	Картометрический метод	0.10	Не приводится
2420	464077.57	3184742.52	Картометрический метод	0.10	Не приводится
2421	464074.75	3184749.80	Картометрический метод	0.10	Не приводится
2422	464073.67	3184756.67	Картометрический метод	0.10	Не приводится
2423	464068.15	3184765.13	Картометрический метод	0.10	Не приводится
2424	464062.94	3184767.36	Картометрический метод	0.10	Не приводится
2425	464054.51	3184767.18	Картометрический метод	0.10	Не приводится
2426	464050.93	3184765.84	Картометрический метод	0.10	Не приводится
2427	464048.36	3184761.88	Картометрический метод	0.10	Не приводится
2428	464046.88	3184758.41	Картометрический метод	0.10	Не приводится
2429	464043.45	3184757.70	Картометрический метод	0.10	Не приводится
2430	464034.37	3184765.00	Картометрический метод	0.10	Не приводится
2431	464028.73	3184765.49	Картометрический метод	0.10	Не приводится
2432	464024.28	3184764.38	Картометрический метод	0.10	Не приводится
2433	464022.67	3184765.42	Картометрический метод	0.10	Не приводится
2434	464021.04	3184770.43	Картометрический метод	0.10	Не приводится
2435	464017.76	3184772.31	Картометрический метод	0.10	Не приводится
2436	464012.97	3184773.35	Картометрический метод	0.10	Не приводится
2437	464011.13	3184775.19	Картометрический метод	0.10	Не приводится
2438	464009.07	3184779.89	Картометрический метод	0.10	Не приводится
2439	464007.87	3184785.49	Картометрический метод	0.10	Не приводится
2440	464008.67	3184792.21	Картометрический метод	0.10	Не приводится
2441	464005.99	3184798.32	Картометрический метод	0.10	Не приводится
2442	463997.46	3184805.61	Картометрический метод	0.10	Не приводится
2443	463992.06	3184808.66	Картометрический метод	0.10	Не приводится
2444	463988.85	3184811.05	Картометрический метод	0.10	Не приводится
2445	463986.88	3184814.61	Картометрический метод	0.10	Не приводится
2446	463988.00	3184822.55	Картометрический метод	0.10	Не приводится

2447	463986.61	3184826.70	Картометрический метод	0.10	Не приводится
2448	463982.94	3184830.81	Картометрический метод	0.10	Не приводится
2449	463980.84	3184833.20	Картометрический метод	0.10	Не приводится
2450	463978.38	3184833.72	Картометрический метод	0.10	Не приводится
2451	463971.88	3184834.01	Картометрический метод	0.10	Не приводится
2452	463967.31	3184838.38	Картометрический метод	0.10	Не приводится
2453	463965.75	3184843.81	Картометрический метод	0.10	Не приводится
2454	463963.82	3184845.93	Картометрический метод	0.10	Не приводится
2455	463958.33	3184846.24	Картометрический метод	0.10	Не приводится
2456	463953.53	3184848.44	Картометрический метод	0.10	Не приводится
2457	463950.26	3184852.70	Картометрический метод	0.10	Не приводится
2458	463947.01	3184855.64	Картометрический метод	0.10	Не приводится
2459	463940.90	3184858.39	Картометрический метод	0.10	Не приводится
2460	463936.02	3184863.47	Картометрический метод	0.10	Не приводится
2461	463931.52	3184865.10	Картометрический метод	0.10	Не приводится
2462	463924.09	3184868.68	Картометрический метод	0.10	Не приводится
2463	463920.23	3184873.48	Картометрический метод	0.10	Не приводится
2464	463919.07	3184879.95	Картометрический метод	0.10	Не приводится
2465	463920.59	3184889.35	Картометрический метод	0.10	Не приводится
2466	463919.43	3184895.80	Картометрический метод	0.10	Не приводится
2467	463914.61	3184904.64	Картометрический метод	0.10	Не приводится
2468	463914.27	3184907.37	Картометрический метод	0.10	Не приводится
2469	463916.79	3184910.75	Картометрический метод	0.10	Не приводится
2470	463918.58	3184914.83	Картометрический метод	0.10	Не приводится
2471	463925.15	3184923.60	Картометрический метод	0.10	Не приводится
2472	463926.04	3184928.96	Картометрический метод	0.10	Не приводится
2473	463925.93	3184933.44	Картометрический метод	0.10	Не приводится
2474	463928.33	3184935.99	Картометрический метод	0.10	Не приводится
2475	463934.76	3184938.83	Картометрический метод	0.10	Не приводится
2476	463936.71	3184941.59	Картометрический метод	0.10	Не приводится
2477	463936.58	3184947.51	Картометрический метод	0.10	Не приводится
2478	463934.69	3184954.82	Картометрический метод	0.10	Не приводится
2479	463935.33	3184958.00	Картометрический метод	0.10	Не приводится
2480	463937.76	3184959.35	Картометрический метод	0.10	Не приводится
2481	463946.58	3184958.99	Картометрический метод	0.10	Не приводится
2482	463948.97	3184961.33	Картометрический метод	0.10	Не приводится
2483	463949.91	3184964.52	Картометрический метод	0.10	Не приводится
2484	463948.21	3184969.10	Картометрический метод	0.10	Не приводится
2485	463948.47	3184977.46	Картометрический метод	0.10	Не приводится
2486	463945.50	3184981.00	Картометрический метод	0.10	Не приводится
2487	463934.40	3184986.66	Картометрический метод	0.10	Не приводится
2488	463933.20	3184988.93	Картометрический метод	0.10	Не приводится
2489	463936.73	3184992.61	Картометрический метод	0.10	Не приводится
2490	463946.59	3185002.78	Картометрический метод	0.10	Не приводится
2491	463954.75	3185012.63	Картометрический метод	0.10	Не приводится
2492	463961.29	3185015.94	Картометрический метод	0.10	Не приводится
2493	463967.30	3185018.53	Картометрический метод	0.10	Не приводится
2494	463968.52	3185022.16	Картометрический метод	0.10	Не приводится
2495	463968.71	3185026.33	Картометрический метод	0.10	Не приводится
2496	463971.64	3185030.58	Картометрический метод	0.10	Не приводится
2497	463970.15	3185033.15	Картометрический метод	0.10	Не приводится
2498	463966.31	3185036.97	Картометрический метод	0.10	Не приводится
2499	463965.18	3185042.27	Картометрический метод	0.10	Не приводится
2500	463963.65	3185046.12	Картометрический метод	0.10	Не приводится
2501	463960.54	3185049.50	Картометрический метод	0.10	Не приводится
2502	463958.24	3185055.36	Картометрический метод	0.10	Не приводится
2503	463950.02	3185062.67	Картометрический метод	0.10	Не приводится
2504	463942.04	3185070.85	Картометрический метод	0.10	Не приводится
2505	463936.55	3185077.94	Картометрический метод	0.10	Не приводится
2506	463928.76	3185084.11	Картометрический метод	0.10	Не приводится
2507	463917.39	3185102.30	Картометрический метод	0.10	Не приводится
2508	463914.28	3185105.54	Картометрический метод	0.10	Не приводится
2509	463909.30	3185109.33	Картометрический метод	0.10	Не приводится
2510	463906.01	3185114.86	Картометрический метод	0.10	Не приводится
2511	463897.76	3185122.04	Картометрический метод	0.10	Не приводится
2512	463890.08	3185123.89	Картометрический метод	0.10	Не приводится
2513	463885.99	3185125.80	Картометрический метод	0.10	Не приводится
2514	463879.79	3185125.81	Картометрический метод	0.10	Не приводится
2515	463875.17	3185126.00	Картометрический метод	0.10	Не приводится
2516	463869.91	3185129.05	Картометрический метод	0.10	Не приводится
2517	463864.13	3185129.64	Картометрический метод	0.10	Не приводится
2518	463860.54	3185129.52	Картометрический метод	0.10	Не приводится
2519	463857.91	3185129.80	Картометрический метод	0.10	Не приводится
2520	463852.66	3185132.70	Картометрический метод	0.10	Не приводится
2521	463829.90	3185151.35	Картометрический метод	0.10	Не приводится
2522	463827.75	3185154.41	Картометрический метод	0.10	Не приводится
2523	463824.99	3185165.64	Картометрический метод	0.10	Не приводится
2524	463836.14	3185178.87	Картометрический метод	0.10	Не приводится
2525	463834.99	3185210.37	Картометрический метод	0.10	Не приводится
2526	463828.29	3185393.84	Картометрический метод	0.10	Не приводится
2527	463647.28	3185392.69	Картометрический метод	0.10	Не приводится
2528	463584.50	3185396.75	Картометрический метод	0.10	Не приводится
2529	463514.48	3185443.34	Картометрический метод	0.10	Не приводится
2530	463411.02	3185512.45	Картометрический метод	0.10	Не приводится
2531	463409.73	3185514.35	Картометрический метод	0.10	Не приводится
2532	463389.05	3185527.95	Картометрический метод	0.10	Не приводится
2533	463389.51	3185529.66	Картометрический метод	0.10	Не приводится
2534	463372.64	3185540.30	Картометрический метод	0.10	Не приводится



2623	462474.99	3186518.14	Картометрический метод	0.10	Не приводится
2624	462464.95	3186527.86	Картометрический метод	0.10	Не приводится
2625	462459.11	3186533.76	Картометрический метод	0.10	Не приводится
2626	462454.14	3186533.27	Картометрический метод	0.10	Не приводится
2627	462448.45	3186533.11	Картометрический метод	0.10	Не приводится
2628	462442.72	3186534.99	Картометрический метод	0.10	Не приводится
2629	462432.47	3186535.22	Картометрический метод	0.10	Не приводится
2630	462408.58	3186562.28	Картометрический метод	0.10	Не приводится
2631	462368.74	3186502.29	Картометрический метод	0.10	Не приводится
2632	462381.97	3186487.36	Картометрический метод	0.10	Не приводится
2633	462374.99	3186464.53	Картометрический метод	0.10	Не приводится
2634	462376.10	3186453.86	Картометрический метод	0.10	Не приводится
2635	462379.78	3186449.38	Картометрический метод	0.10	Не приводится
2636	462379.25	3186448.95	Картометрический метод	0.10	Не приводится
2637	462376.43	3186446.64	Картометрический метод	0.10	Не приводится
2638	462375.44	3186445.84	Картометрический метод	0.10	Не приводится
2639	462362.63	3186434.02	Картометрический метод	0.10	Не приводится
2640	462360.69	3186436.06	Картометрический метод	0.10	Не приводится
2641	462350.88	3186427.14	Картометрический метод	0.10	Не приводится
2642	462357.31	3186420.37	Картометрический метод	0.10	Не приводится
2643	462242.96	3186312.28	Картометрический метод	0.10	Не приводится
2644	462242.08	3186313.21	Картометрический метод	0.10	Не приводится
2645	462235.62	3186308.70	Картометрический метод	0.10	Не приводится
2646	462231.94	3186303.79	Картометрический метод	0.10	Не приводится
2647	462227.55	3186300.46	Картометрический метод	0.10	Не приводится
2648	462209.34	3186286.64	Картометрический метод	0.10	Не приводится
2649	462190.19	3186272.49	Картометрический метод	0.10	Не приводится
2650	462160.68	3186251.76	Картометрический метод	0.10	Не приводится
2651	462139.55	3186236.76	Картометрический метод	0.10	Не приводится
2652	462123.30	3186225.22	Картометрический метод	0.10	Не приводится
2653	462100.38	3186209.24	Картометрический метод	0.10	Не приводится
2654	462060.56	3186176.07	Картометрический метод	0.10	Не приводится
2655	462054.61	3186170.99	Картометрический метод	0.10	Не приводится
2656	462052.40	3186169.11	Картометрический метод	0.10	Не приводится
2657	462042.60	3186160.76	Картометрический метод	0.10	Не приводится
2658	461973.82	3186094.37	Картометрический метод	0.10	Не приводится
2659	461964.91	3186085.30	Картометрический метод	0.10	Не приводится
2660	461961.03	3186084.13	Картометрический метод	0.10	Не приводится
2661	461927.38	3186051.68	Картометрический метод	0.10	Не приводится
2662	461927.32	3186051.68	Картометрический метод	0.10	Не приводится
2663	461905.66	3186073.86	Картометрический метод	0.10	Не приводится
2664	461888.84	3186059.00	Картометрический метод	0.10	Не приводится
2665	461893.20	3186054.21	Картометрический метод	0.10	Не приводится
2666	461886.33	3186047.92	Картометрический метод	0.10	Не приводится
2667	461878.43	3186054.69	Картометрический метод	0.10	Не приводится
2668	461877.04	3186053.35	Картометрический метод	0.10	Не приводится
2669	461871.01	3186047.58	Картометрический метод	0.10	Не приводится
2670	461869.65	3186046.28	Картометрический метод	0.10	Не приводится
2671	461863.56	3186040.46	Картометрический метод	0.10	Не приводится
2672	461844.68	3186060.72	Картометрический метод	0.10	Не приводится
2673	461826.72	3186043.70	Картометрический метод	0.10	Не приводится
2674	461836.40	3186033.49	Картометрический метод	0.10	Не приводится
2675	461826.19	3186023.68	Картометрический метод	0.10	Не приводится
2676	461822.32	3186019.96	Картометрический метод	0.10	Не приводится
2677	461814.45	3186012.39	Картометрический метод	0.10	Не приводится
2678	461812.97	3186013.92	Картометрический метод	0.10	Не приводится
2679	461810.61	3186011.90	Картометрический метод	0.10	Не приводится
2680	461801.68	3186021.09	Картометрический метод	0.10	Не приводится
2681	461790.06	3186023.01	Картометрический метод	0.10	Не приводится
2682	461740.03	3185977.37	Картометрический метод	0.10	Не приводится
2683	461746.53	3185969.65	Картометрический метод	0.10	Не приводится
2684	461734.97	3185959.36	Картометрический метод	0.10	Не приводится
2685	461737.84	3185956.29	Картометрический метод	0.10	Не приводится
2686	461720.23	3185940.96	Картометрический метод	0.10	Не приводится
2687	461710.76	3185951.07	Картометрический метод	0.10	Не приводится
2688	461680.38	3185923.09	Картометрический метод	0.10	Не приводится
2689	461679.10	3185924.63	Картометрический метод	0.10	Не приводится
2690	461674.20	3185919.90	Картометрический метод	0.10	Не приводится
2691	461671.28	3185922.93	Картометрический метод	0.10	Не приводится
2692	461666.65	3185918.46	Картометрический метод	0.10	Не приводится
2693	461664.57	3185920.63	Картометрический метод	0.10	Не приводится
2694	461657.87	3185914.18	Картометрический метод	0.10	Не приводится
2695	461665.20	3185906.41	Картометрический метод	0.10	Не приводится
2696	461656.32	3185898.27	Картометрический метод	0.10	Не приводится
2697	461656.04	3185898.02	Картометрический метод	0.10	Не приводится
2698	461602.68	3185851.30	Картометрический метод	0.10	Не приводится
2699	461594.78	3185859.82	Картометрический метод	0.10	Не приводится
2700	461551.30	3185819.00	Картометрический метод	0.10	Не приводится
2701	461548.72	3185821.61	Картометрический метод	0.10	Не приводится
2702	461540.63	3185813.59	Картометрический метод	0.10	Не приводится
2703	461546.34	3185807.84	Картометрический метод	0.10	Не приводится
2704	461526.09	3185789.80	Картометрический метод	0.10	Не приводится
2705	461517.96	3185798.76	Картометрический метод	0.10	Не приводится
2706	461507.99	3185789.71	Картометрический метод	0.10	Не приводится
2707	461511.44	3185786.23	Картометрический метод	0.10	Не приводится
2708	461507.18	3185782.20	Картометрический метод	0.10	Не приводится
2709	461515.63	3185772.62	Картометрический метод	0.10	Не приводится
2710	461495.30	3185753.41	Картометрический метод	0.10	Не приводится

2711	461490.86	3185758.49	Картометрический метод	0.10	Не приводится
2712	461480.54	3185748.75	Картометрический метод	0.10	Не приводится
2713	461481.45	3185747.60	Картометрический метод	0.10	Не приводится
2714	461479.38	3185745.65	Картометрический метод	0.10	Не приводится
2715	461480.56	3185744.08	Картометрический метод	0.10	Не приводится
2716	461446.02	3185711.30	Картометрический метод	0.10	Не приводится
2717	461448.44	3185708.78	Картометрический метод	0.10	Не приводится
2718	461475.91	3185680.06	Картометрический метод	0.10	Не приводится
2719	461476.14	3185679.82	Картометрический метод	0.10	Не приводится
2720	461476.93	3185678.04	Картометрический метод	0.10	Не приводится
2721	461476.60	3185670.55	Картометрический метод	0.10	Не приводится
2722	461475.97	3185664.83	Картометрический метод	0.10	Не приводится
2723	461475.06	3185658.07	Картометрический метод	0.10	Не приводится
2724	461475.45	3185651.79	Картометрический метод	0.10	Не приводится
2725	461480.23	3185646.42	Картометрический метод	0.10	Не приводится
2726	461494.83	3185630.67	Картометрический метод	0.10	Не приводится
2727	461498.47	3185626.46	Картометрический метод	0.10	Не приводится
2728	461510.20	3185612.88	Картометрический метод	0.10	Не приводится
2729	461510.34	3185610.29	Картометрический метод	0.10	Не приводится
2730	461509.49	3185607.91	Картометрический метод	0.10	Не приводится
2731	461507.01	3185605.48	Картометрический метод	0.10	Не приводится
2732	461473.83	3185575.03	Картометрический метод	0.10	Не приводится
2733	461438.83	3185612.29	Картометрический метод	0.10	Не приводится
2734	461437.37	3185615.08	Картометрический метод	0.10	Не приводится
2735	461433.28	3185623.18	Картометрический метод	0.10	Не приводится
2736	461425.16	3185630.69	Картометрический метод	0.10	Не приводится
2737	461425.13	3185631.61	Картометрический метод	0.10	Не приводится
2738	461423.56	3185633.22	Картометрический метод	0.10	Не приводится
2739	461428.64	3185638.06	Картометрический метод	0.10	Не приводится
2740	461411.31	3185657.33	Картометрический метод	0.10	Не приводится
2741	461410.99	3185657.02	Картометрический метод	0.10	Не приводится
2742	461409.85	3185658.22	Картометрический метод	0.10	Не приводится
2743	461407.64	3185655.97	Картометрический метод	0.10	Не приводится
2744	461408.70	3185654.85	Картометрический метод	0.10	Не приводится
2745	461401.94	3185648.42	Картометрический метод	0.10	Не приводится
2746	461399.90	3185650.62	Картометрический метод	0.10	Не приводится
2747	461396.78	3185647.71	Картометрический метод	0.10	Не приводится
2748	461396.50	3185647.99	Картометрический метод	0.10	Не приводится
2749	461396.23	3185647.72	Картометрический метод	0.10	Не приводится
2750	461395.22	3185648.88	Картометрический метод	0.10	Не приводится
2751	461391.17	3185645.01	Картометрический метод	0.10	Не приводится
2752	461389.95	3185646.33	Картометрический метод	0.10	Не приводится
2753	461381.07	3185637.18	Картометрический метод	0.10	Не приводится
2754	461383.25	3185635.07	Картометрический метод	0.10	Не приводится
2755	461369.70	3185622.42	Картометрический метод	0.10	Не приводится
2756	461347.52	3185629.37	Картометрический метод	0.10	Не приводится
2757	461303.45	3185587.45	Картометрический метод	0.10	Не приводится
2758	461308.44	3185565.00	Картометрический метод	0.10	Не приводится
2759	461295.73	3185553.04	Картометрический метод	0.10	Не приводится
2760	461294.10	3185554.77	Картометрический метод	0.10	Не приводится
2761	461284.73	3185545.98	Картометрический метод	0.10	Не приводится
2762	461286.26	3185544.16	Картометрический метод	0.10	Не приводится
2763	461255.12	3185513.92	Картометрический метод	0.10	Не приводится
2764	461257.64	3185511.30	Картометрический метод	0.10	Не приводится
2765	461245.72	3185498.58	Картометрический метод	0.10	Не приводится
2766	461245.51	3185498.79	Картометрический метод	0.10	Не приводится
2767	461214.56	3185469.49	Картометрический метод	0.10	Не приводится
2768	461212.06	3185466.70	Картометрический метод	0.10	Не приводится
2769	461203.31	3185458.30	Картометрический метод	0.10	Не приводится
2770	461154.53	3185416.77	Картометрический метод	0.10	Не приводится
2771	461127.82	3185408.49	Картометрический метод	0.10	Не приводится
2772	461106.56	3185397.01	Картометрический метод	0.10	Не приводится
2773	461090.90	3185388.67	Картометрический метод	0.10	Не приводится
2774	461087.77	3185386.08	Картометрический метод	0.10	Не приводится
2775	461059.40	3185357.30	Картометрический метод	0.10	Не приводится
2776	461057.51	3185354.05	Картометрический метод	0.10	Не приводится
2777	461066.69	3185310.89	Картометрический метод	0.10	Не приводится
2778	461045.10	3185300.28	Картометрический метод	0.10	Не приводится
2779	461024.60	3185287.81	Картометрический метод	0.10	Не приводится
2780	461015.59	3185279.99	Картометрический метод	0.10	Не приводится
2781	461006.93	3185271.53	Картометрический метод	0.10	Не приводится
2782	460988.92	3185261.84	Картометрический метод	0.10	Не приводится
2783	460964.59	3185248.80	Картометрический метод	0.10	Не приводится
2784	460973.28	3185226.87	Картометрический метод	0.10	Не приводится
2785	460903.35	3185181.75	Картометрический метод	0.10	Не приводится
2786	460892.44	3185174.75	Картометрический метод	0.10	Не приводится
2787	460888.73	3185173.25	Картометрический метод	0.10	Не приводится
2788	460855.11	3185169.33	Картометрический метод	0.10	Не приводится
2789	460842.71	3185165.25	Картометрический метод	0.10	Не приводится
2790	460842.00	3185166.05	Картометрический метод	0.10	Не приводится
2791	460824.82	3185155.73	Картометрический метод	0.10	Не приводится
2792	460710.34	3185118.60	Картометрический метод	0.10	Не приводится
2793	460698.82	3185116.50	Картометрический метод	0.10	Не приводится
2794	460659.34	3185111.09	Картометрический метод	0.10	Не приводится
2795	460639.28	3185111.11	Картометрический метод	0.10	Не приводится
2796	460619.36	3185112.29	Картометрический метод	0.10	Не приводится
2797	460528.45	3185125.25	Картометрический метод	0.10	Не приводится
2798	460512.97	3185127.87	Картометрический метод	0.10	Не приводится

2799	460500.91	3185129.98	Картометрический метод	0.10	Не приводится
2800	460422.62	3185145.58	Картометрический метод	0.10	Не приводится
2801	460395.07	3185150.55	Картометрический метод	0.10	Не приводится
2802	460387.56	3185152.94	Картометрический метод	0.10	Не приводится
2803	460347.78	3185171.77	Картометрический метод	0.10	Не приводится
2804	460334.79	3185176.83	Картометрический метод	0.10	Не приводится
2805	460248.87	3185214.22	Картометрический метод	0.10	Не приводится
2806	460224.92	3185225.09	Картометрический метод	0.10	Не приводится
2807	460177.54	3185246.62	Картометрический метод	0.10	Не приводится
2808	460133.81	3185266.31	Картометрический метод	0.10	Не приводится
2809	460132.66	3185266.86	Картометрический метод	0.10	Не приводится
2810	460114.05	3185275.78	Картометрический метод	0.10	Не приводится
2811	460078.27	3185291.06	Картометрический метод	0.10	Не приводится
2812	460065.83	3185296.57	Картометрический метод	0.10	Не приводится
2813	460037.08	3185309.39	Картометрический метод	0.10	Не приводится
2814	459969.30	3185341.66	Картометрический метод	0.10	Не приводится
2815	459940.95	3185351.30	Картометрический метод	0.10	Не приводится
2816	459940.59	3185351.27	Картометрический метод	0.10	Не приводится
2817	459901.90	3185241.92	Картометрический метод	0.10	Не приводится
2818	459888.20	3185237.85	Картометрический метод	0.10	Не приводится
2819	459875.20	3185232.88	Картометрический метод	0.10	Не приводится
2820	459832.35	3185216.49	Картометрический метод	0.10	Не приводится
2821	459745.29	3185175.04	Картометрический метод	0.10	Не приводится
2822	459646.86	3185128.19	Картометрический метод	0.10	Не приводится
2823	459589.72	3185106.50	Картометрический метод	0.10	Не приводится
2824	459544.96	3185094.89	Картометрический метод	0.10	Не приводится
2825	459474.95	3185085.78	Картометрический метод	0.10	Не приводится
2826	459442.67	3185083.97	Картометрический метод	0.10	Не приводится
2827	459403.94	3185081.94	Картометрический метод	0.10	Не приводится
2828	459409.32	3185063.06	Картометрический метод	0.10	Не приводится
2829	459428.43	3184996.11	Картометрический метод	0.10	Не приводится
2830	459426.45	3184971.08	Картометрический метод	0.10	Не приводится
2831	459365.88	3184876.36	Картометрический метод	0.10	Не приводится
2832	459353.26	3184842.08	Картометрический метод	0.10	Не приводится
2833	459350.27	3184804.55	Картометрический метод	0.10	Не приводится
2834	459349.98	3184800.90	Картометрический метод	0.10	Не приводится
2835	459352.10	3184784.29	Картометрический метод	0.10	Не приводится
2836	459359.59	3184765.07	Картометрический метод	0.10	Не приводится
2837	459368.67	3184748.57	Картометрический метод	0.10	Не приводится
2838	459385.13	3184729.08	Картометрический метод	0.10	Не приводится
2839	459366.72	3184681.39	Картометрический метод	0.10	Не приводится
2840	459187.64	3184686.40	Картометрический метод	0.10	Не приводится
2841	458993.59	3184688.96	Картометрический метод	0.10	Не приводится
2842	458734.02	3184696.09	Картометрический метод	0.10	Не приводится
2843	458673.02	3184695.94	Картометрический метод	0.10	Не приводится
2844	458514.07	3184695.55	Картометрический метод	0.10	Не приводится
2845	458289.20	3184767.52	Картометрический метод	0.10	Не приводится
2846	458144.16	3184799.27	Картометрический метод	0.10	Не приводится
2847	458042.88	3184820.89	Картометрический метод	0.10	Не приводится
2848	457815.68	3184833.42	Картометрический метод	0.10	Не приводится
2849	457648.32	3184841.42	Картометрический метод	0.10	Не приводится
2850	457607.42	3184844.40	Картометрический метод	0.10	Не приводится
2851	457351.51	3184864.82	Картометрический метод	0.10	Не приводится
2852	457153.81	3185024.19	Картометрический метод	0.10	Не приводится
2853	457017.93	3185137.30	Картометрический метод	0.10	Не приводится
2854	456847.08	3185284.01	Картометрический метод	0.10	Не приводится
2855	456631.86	3185407.15	Картометрический метод	0.10	Не приводится
2856	456523.35	3185410.99	Картометрический метод	0.10	Не приводится
2857	456523.44	3185408.21	Картометрический метод	0.10	Не приводится
2858	456523.54	3185405.26	Картометрический метод	0.10	Не приводится
2859	456523.78	3185398.19	Картометрический метод	0.10	Не приводится
2860	456448.46	3185400.84	Картометрический метод	0.10	Не приводится
2861	456447.06	3185392.77	Картометрический метод	0.10	Не приводится
2862	456439.09	3185390.95	Картометрический метод	0.10	Не приводится
2863	456427.93	3185391.39	Картометрический метод	0.10	Не приводится
2864	456422.60	3185393.98	Картометрический метод	0.10	Не приводится
2865	456422.22	3185400.89	Картометрический метод	0.10	Не приводится
2866	456315.98	3185404.17	Картометрический метод	0.10	Не приводится
2867	456315.11	3185395.31	Картометрический метод	0.10	Не приводится
2868	456311.97	3185394.28	Картометрический метод	0.10	Не приводится
2869	456302.65	3185394.46	Картометрический метод	0.10	Не приводится
2870	456294.38	3185396.01	Картометрический метод	0.10	Не приводится
2871	456289.96	3185397.83	Картометрический метод	0.10	Не приводится
2872	456289.91	3185404.59	Картометрический метод	0.10	Не приводится
2873	456185.46	3185408.23	Картометрический метод	0.10	Не приводится
2874	456184.90	3185401.20	Картометрический метод	0.10	Не приводится
2875	456182.75	3185399.99	Картометрический метод	0.10	Не приводится
2876	456166.27	3185398.69	Картометрический метод	0.10	Не приводится
2877	456159.57	3185403.17	Картометрический метод	0.10	Не приводится
2878	456159.01	3185406.37	Картометрический метод	0.10	Не приводится
2879	456170.62	3185409.30	Картометрический метод	0.10	Не приводится
2880	456185.24	3185412.21	Картометрический метод	0.10	Не приводится
2881	456200.00	3185414.34	Картометрический метод	0.10	Не приводится
2882	456200.12	3185417.73	Картометрический метод	0.10	Не приводится
2883	456136.04	3185421.46	Картометрический метод	0.10	Не приводится
2884	456094.42	3185431.36	Картометрический метод	0.10	Не приводится
2885	456031.07	3185442.56	Картометрический метод	0.10	Не приводится
2886	456007.20	3185427.05	Картометрический метод	0.10	Не приводится



2975	455163.37	3188844.72	Картометрический метод	0.10	Не приводится
2976	455159.76	3188841.78	Картометрический метод	0.10	Не приводится
2977	455155.16	3188845.76	Картометрический метод	0.10	Не приводится
2978	455150.91	3188852.64	Картометрический метод	0.10	Не приводится
2979	455140.58	3188856.92	Картометрический метод	0.10	Не приводится
2980	455129.20	3188870.58	Картометрический метод	0.10	Не приводится
2981	455123.03	3188873.24	Картометрический метод	0.10	Не приводится
2982	455119.29	3188874.86	Картометрический метод	0.10	Не приводится
2983	455114.23	3188880.90	Картометрический метод	0.10	Не приводится
2984	455109.65	3188884.08	Картометрический метод	0.10	Не приводится
2985	455106.83	3188881.96	Картометрический метод	0.10	Не приводится
2986	455102.77	3188880.23	Картометрический метод	0.10	Не приводится
2987	455097.83	3188881.35	Картометрический метод	0.10	Не приводится
2988	455093.63	3188886.17	Картометрический метод	0.10	Не приводится
2989	455088.99	3188892.22	Картометрический метод	0.10	Не приводится
2990	455087.98	3188900.79	Картометрический метод	0.10	Не приводится
2991	455081.32	3188905.55	Картометрический метод	0.10	Не приводится
2992	455078.31	3188911.63	Картометрический метод	0.10	Не приводится
2993	455067.67	3188911.39	Картометрический метод	0.10	Не приводится
2994	455066.74	3188916.29	Картометрический метод	0.10	Не приводится
2995	455058.94	3188916.93	Картометрический метод	0.10	Не приводится
2996	455053.58	3188918.04	Картометрический метод	0.10	Не приводится
2997	455051.23	3188913.90	Картометрический метод	0.10	Не приводится
2998	455040.94	3188916.12	Картометрический метод	0.10	Не приводится
2999	455034.26	3188921.71	Картометрический метод	0.10	Не приводится
3000	455026.51	3188920.29	Картометрический метод	0.10	Не приводится
3001	455020.22	3188926.71	Картометрический метод	0.10	Не приводится
3002	455001.60	3188934.48	Картометрический метод	0.10	Не приводится
3003	454996.57	3188940.11	Картометрический метод	0.10	Не приводится
3004	454986.68	3188942.76	Картометрический метод	0.10	Не приводится
3005	454974.52	3188937.16	Картометрический метод	0.10	Не приводится
3006	454963.39	3188939.77	Картометрический метод	0.10	Не приводится
3007	454959.67	3188942.16	Картометрический метод	0.10	Не приводится
3008	454952.26	3188943.21	Картометрический метод	0.10	Не приводится
3009	454946.36	3188950.46	Картометрический метод	0.10	Не приводится
3010	454940.18	3188952.35	Картометрический метод	0.10	Не приводится
3011	454934.29	3188959.18	Картометрический метод	0.10	Не приводится
3012	454922.76	3188961.80	Картометрический метод	0.10	Не приводится
3013	454905.39	3188969.60	Картометрический метод	0.10	Не приводится
3014	454890.61	3188970.91	Картометрический метод	0.10	Не приводится
3015	454882.29	3188975.11	Картометрический метод	0.10	Не приводится
3016	454876.83	3188975.43	Картометрический метод	0.10	Не приводится
3017	454867.68	3188973.40	Картометрический метод	0.10	Не приводится
3018	454861.93	3188973.49	Картометрический метод	0.10	Не приводится
3019	454853.96	3188978.60	Картометрический метод	0.10	Не приводится
3020	454841.35	3188993.97	Картометрический метод	0.10	Не приводится
3021	454839.14	3189000.88	Картометрический метод	0.10	Не приводится
3022	454832.88	3189006.08	Картометрический метод	0.10	Не приводится
3023	454827.11	3189007.58	Картометрический метод	0.10	Не приводится
3024	454821.00	3189006.21	Картометрический метод	0.10	Не приводится
3025	454815.61	3189008.96	Картометрический метод	0.10	Не приводится
3026	454805.84	3189006.69	Картометрический метод	0.10	Не приводится
3027	454801.71	3189007.82	Картометрический метод	0.10	Не приводится
3028	454797.46	3189015.10	Картометрический метод	0.10	Не приводится
3029	454791.26	3189017.43	Картометрический метод	0.10	Не приводится
3030	454783.99	3189012.35	Картометрический метод	0.10	Не приводится
3031	454775.34	3189014.60	Картометрический метод	0.10	Не приводится
3032	454763.51	3189012.29	Картометрический метод	0.10	Не приводится
3033	454753.63	3189014.93	Картометрический метод	0.10	Не приводится
3034	454748.82	3189009.92	Картометрический метод	0.10	Не приводится
3035	454737.59	3189017.44	Картометрический метод	0.10	Не приводится
3036	454726.03	3189021.29	Картометрический метод	0.10	Не приводится
3037	454717.53	3189017.01	Картометрический метод	0.10	Не приводится
3038	454665.37	3189022.79	Картометрический метод	0.10	Не приводится
3039	454655.88	3189026.68	Картометрический метод	0.10	Не приводится
3040	454648.75	3189033.90	Картометрический метод	0.10	Не приводится
3041	454566.33	3189073.82	Картометрический метод	0.10	Не приводится
3042	454557.17	3189080.99	Картометрический метод	0.10	Не приводится
3043	454509.77	3189105.64	Картометрический метод	0.10	Не приводится
3044	454490.31	3189116.02	Картометрический метод	0.10	Не приводится
3045	454475.94	3189126.33	Картометрический метод	0.10	Не приводится
3046	454465.84	3189132.74	Картометрический метод	0.10	Не приводится
3047	454451.05	3189138.36	Картометрический метод	0.10	Не приводится
3048	454445.57	3189141.38	Картометрический метод	0.10	Не приводится
3049	454441.09	3189146.72	Картометрический метод	0.10	Не приводится
3050	454435.94	3189149.87	Картометрический метод	0.10	Не приводится
3051	454424.65	3189154.86	Картометрический метод	0.10	Не приводится
3052	454414.97	3189158.64	Картометрический метод	0.10	Не приводится
3053	454411.42	3189161.02	Картометрический метод	0.10	Не приводится
3054	454408.54	3189164.78	Картометрический метод	0.10	Не приводится
3055	454404.13	3189174.29	Картометрический метод	0.10	Не приводится
3056	454400.15	3189180.65	Картометрический метод	0.10	Не приводится
3057	454396.23	3189183.88	Картометрический метод	0.10	Не приводится
3058	454379.46	3189192.23	Картометрический метод	0.10	Не приводится
3059	454374.37	3189193.18	Картометрический метод	0.10	Не приводится
3060	454369.47	3189193.24	Картометрический метод	0.10	Не приводится
3061	454364.82	3189190.52	Картометрический метод	0.10	Не приводится
3062	454361.08	3189185.89	Картометрический метод	0.10	Не приводится





3327	452499.79	3187865.73	Картометрический метод	0.10	Не приводится
3328	452503.23	3187850.37	Картометрический метод	0.10	Не приводится
3329	452504.46	3187835.88	Картометрический метод	0.10	Не приводится
3330	452504.16	3187816.26	Картометрический метод	0.10	Не приводится
3331	452507.96	3187808.96	Картометрический метод	0.10	Не приводится
3332	452512.42	3187804.88	Картометрический метод	0.10	Не приводится
3333	452519.74	3187802.13	Картометрический метод	0.10	Не приводится
3334	452532.94	3187805.51	Картометрический метод	0.10	Не приводится
3335	452546.12	3187808.72	Картометрический метод	0.10	Не приводится
3336	452554.68	3187808.18	Картометрический метод	0.10	Не приводится
3337	452562.36	3187806.36	Картометрический метод	0.10	Не приводится
3338	452592.30	3187792.50	Картометрический метод	0.10	Не приводится
3339	452610.13	3187782.91	Картометрический метод	0.10	Не приводится
3340	452613.08	3187778.96	Картометрический метод	0.10	Не приводится
3341	452613.57	3187775.36	Картометрический метод	0.10	Не приводится
3342	452610.87	3187766.41	Картометрический метод	0.10	Не приводится
3343	452607.99	3187757.07	Картометрический метод	0.10	Не приводится
3344	452608.89	3187749.09	Картометрический метод	0.10	Не приводится
3345	452614.14	3187742.32	Картометрический метод	0.10	Не приводится
3346	452626.30	3187734.79	Картометрический метод	0.10	Не приводится
3347	452631.48	3187730.42	Картометрический метод	0.10	Не приводится
3348	452633.08	3187727.14	Картометрический метод	0.10	Не приводится
3349	452632.91	3187723.91	Картометрический метод	0.10	Не приводится
3350	452629.95	3187717.85	Картометрический метод	0.10	Не приводится
3351	452623.69	3187713.34	Картометрический метод	0.10	Не приводится
3352	452610.45	3187712.34	Картометрический метод	0.10	Не приводится
3353	452595.06	3187709.80	Картометрический метод	0.10	Не приводится
3354	452591.03	3187707.80	Картометрический метод	0.10	Не приводится
3355	452589.17	3187704.77	Картометрический метод	0.10	Не приводится
3356	452588.78	3187697.68	Картометрический метод	0.10	Не приводится
3357	452595.34	3187680.57	Картометрический метод	0.10	Не приводится
3358	452602.01	3187666.99	Картометрический метод	0.10	Не приводится
3359	452611.17	3187655.76	Картометрический метод	0.10	Не приводится
3360	452624.16	3187643.88	Картометрический метод	0.10	Не приводится
3361	452633.47	3187642.08	Картометрический метод	0.10	Не приводится
3362	452643.05	3187644.30	Картометрический метод	0.10	Не приводится
3363	452650.18	3187650.82	Картометрический метод	0.10	Не приводится
3364	452655.10	3187657.65	Картометрический метод	0.10	Не приводится
3365	452659.97	3187659.39	Картометрический метод	0.10	Не приводится
3366	452666.00	3187657.53	Картометрический метод	0.10	Не приводится
3367	452674.71	3187650.10	Картометрический метод	0.10	Не приводится
3368	452686.81	3187645.46	Картометрический метод	0.10	Не приводится
3369	452696.89	3187641.89	Картометрический метод	0.10	Не приводится
3370	452701.60	3187634.17	Картометрический метод	0.10	Не приводится
3371	452702.30	3187627.65	Картометрический метод	0.10	Не приводится
3372	452695.58	3187619.70	Картометрический метод	0.10	Не приводится
3373	452682.75	3187608.69	Картометрический метод	0.10	Не приводится
3374	452673.90	3187597.23	Картометрический метод	0.10	Не приводится
3375	452671.18	3187581.38	Картометрический метод	0.10	Не приводится
3376	452670.54	3187552.67	Картометрический метод	0.10	Не приводится
3377	452670.45	3187508.24	Картометрический метод	0.10	Не приводится
3378	452672.81	3187503.94	Картометрический метод	0.10	Не приводится
3379	452676.80	3187500.76	Картометрический метод	0.10	Не приводится
3380	452692.60	3187493.30	Картометрический метод	0.10	Не приводится
3381	452699.04	3187491.15	Картометрический метод	0.10	Не приводится
3382	452705.75	3187490.33	Картометрический метод	0.10	Не приводится
3383	452716.78	3187492.40	Картометрический метод	0.10	Не приводится
3384	452720.90	3187495.61	Картометрический метод	0.10	Не приводится
3385	452726.23	3187500.60	Картометрический метод	0.10	Не приводится
3386	452733.62	3187503.85	Картометрический метод	0.10	Не приводится
3387	452740.34	3187503.64	Картометрический метод	0.10	Не приводится
3388	452747.93	3187497.82	Картометрический метод	0.10	Не приводится
3389	452758.65	3187480.99	Картометрический метод	0.10	Не приводится
3390	452763.83	3187474.21	Картометрический метод	0.10	Не приводится
3391	452769.52	3187466.77	Картометрический метод	0.10	Не приводится
3392	452772.10	3187456.84	Картометрический метод	0.10	Не приводится
3393	452768.87	3187446.78	Картометрический метод	0.10	Не приводится
3394	452765.69	3187442.89	Картометрический метод	0.10	Не приводится
3395	452752.17	3187437.68	Картометрический метод	0.10	Не приводится
3396	452740.67	3187432.35	Картометрический метод	0.10	Не приводится
3397	452737.46	3187428.88	Картометрический метод	0.10	Не приводится
3398	452737.19	3187425.19	Картометрический метод	0.10	Не приводится
3399	452737.85	3187420.96	Картометрический метод	0.10	Не приводится
3400	452739.89	3187418.16	Картометрический метод	0.10	Не приводится
3401	452745.19	3187414.83	Картометрический метод	0.10	Не приводится
3402	452749.07	3187414.00	Картометрический метод	0.10	Не приводится
3403	452751.77	3187415.48	Картометрический метод	0.10	Не приводится
3404	452754.79	3187418.48	Картометрический метод	0.10	Не приводится
3405	452756.93	3187420.36	Картометрический метод	0.10	Не приводится
3406	452760.94	3187423.04	Картометрический метод	0.10	Не приводится
3407	452766.36	3187425.63	Картометрический метод	0.10	Не приводится
3408	452771.48	3187427.59	Картометрический метод	0.10	Не приводится
3409	452776.48	3187428.01	Картометрический метод	0.10	Не приводится
3410	452781.06	3187427.07	Картометрический метод	0.10	Не приводится
3411	452784.61	3187425.88	Картометрический метод	0.10	Не приводится
3412	452786.47	3187423.40	Картометрический метод	0.10	Не приводится
3413	452788.09	3187420.22	Картометрический метод	0.10	Не приводится
3414	452789.31	3187415.90	Картометрический метод	0.10	Не приводится

3415	452789.83	3187411.47	Картометрический метод	0.10	Не приводится
3416	452788.74	3187404.02	Картометрический метод	0.10	Не приводится
3417	452787.37	3187399.15	Картометрический метод	0.10	Не приводится
3418	452784.74	3187394.34	Картометрический метод	0.10	Не приводится
3419	452781.99	3187391.32	Картометрический метод	0.10	Не приводится
3420	452778.36	3187388.52	Картометрический метод	0.10	Не приводится
3421	452775.03	3187386.47	Картометрический метод	0.10	Не приводится
3422	452763.63	3187380.57	Картометрический метод	0.10	Не приводится
3423	452762.30	3187379.49	Картометрический метод	0.10	Не приводится
3424	452760.97	3187378.22	Картометрический метод	0.10	Не приводится
3425	452760.24	3187377.07	Картометрический метод	0.10	Не приводится
3426	452759.70	3187375.21	Картометрический метод	0.10	Не приводится
3427	452759.25	3187373.28	Картометрический метод	0.10	Не приводится
3428	452759.02	3187370.67	Картометрический метод	0.10	Не приводится
3429	452759.74	3187368.52	Картометрический метод	0.10	Не приводится
3430	452761.56	3187365.45	Картометрический метод	0.10	Не приводится
3431	452763.50	3187362.22	Картометрический метод	0.10	Не приводится
3432	452767.97	3187356.86	Картометрический метод	0.10	Не приводится
3433	452770.70	3187352.35	Картометрический метод	0.10	Не приводится
3434	452772.51	3187347.95	Картометрический метод	0.10	Не приводится
3435	452773.17	3187344.41	Картометрический метод	0.10	Не приводится
3436	452773.53	3187340.01	Картометрический метод	0.10	Не приводится
3437	452773.65	3187334.25	Картометрический метод	0.10	Не приводится
3438	452773.68	3187330.79	Картометрический метод	0.10	Не приводится
3439	452774.01	3187327.49	Картометрический метод	0.10	Не приводится
3440	452775.91	3187321.23	Картометрический метод	0.10	Не приводится
3441	452874.41	3187052.07	Картометрический метод	0.10	Не приводится
3442	452883.30	3187028.07	Картометрический метод	0.10	Не приводится
3443	452941.27	3186870.99	Картометрический метод	0.10	Не приводится
3444	452977.19	3186808.60	Картометрический метод	0.10	Не приводится
3445	452994.70	3186779.62	Картометрический метод	0.10	Не приводится
3446	453029.41	3186723.45	Картометрический метод	0.10	Не приводится
3447	453039.73	3186706.00	Картометрический метод	0.10	Не приводится
3448	453051.42	3186688.01	Картометрический метод	0.10	Не приводится
3449	453063.29	3186669.98	Картометрический метод	0.10	Не приводится
3450	453077.94	3186648.21	Картометрический метод	0.10	Не приводится
3451	453103.92	3186606.83	Картометрический метод	0.10	Не приводится
3452	453125.12	3186567.08	Картометрический метод	0.10	Не приводится
3453	453127.84	3186559.07	Картометрический метод	0.10	Не приводится
3454	453129.41	3186550.51	Картометрический метод	0.10	Не приводится
3455	453130.45	3186538.89	Картометрический метод	0.10	Не приводится
3456	453129.94	3186527.11	Картометрический метод	0.10	Не приводится
3457	453128.17	3186505.13	Картометрический метод	0.10	Не приводится
3458	453127.29	3186486.44	Картометрический метод	0.10	Не приводится
3459	453126.93	3186477.88	Картометрический метод	0.10	Не приводится
3460	453126.35	3186467.92	Картометрический метод	0.10	Не приводится
3461	453124.95	3186457.53	Картометрический метод	0.10	Не приводится
3462	453124.50	3186443.16	Картометрический метод	0.10	Не приводится
3463	453125.15	3186430.73	Картометрический метод	0.10	Не приводится
3464	453126.09	3186415.72	Картометрический метод	0.10	Не приводится
3465	453125.66	3186398.75	Картометрический метод	0.10	Не приводится
3466	453124.61	3186391.33	Картометрический метод	0.10	Не приводится
3467	453123.78	3186383.59	Картометрический метод	0.10	Не приводится
3468	453122.34	3186374.83	Картометрический метод	0.10	Не приводится
3469	453120.31	3186366.80	Картометрический метод	0.10	Не приводится
3470	453118.35	3186362.14	Картометрический метод	0.10	Не приводится
3471	453114.71	3186352.32	Картометрический метод	0.10	Не приводится
3472	453112.13	3186341.83	Картометрический метод	0.10	Не приводится
3473	453112.08	3186333.57	Картометрический метод	0.10	Не приводится
3474	453113.23	3186323.75	Картометрический метод	0.10	Не приводится
3475	453115.75	3186315.79	Картометрический метод	0.10	Не приводится
3476	453123.74	3186303.99	Картометрический метод	0.10	Не приводится
3477	453136.02	3186290.66	Картометрический метод	0.10	Не приводится
3478	453143.27	3186284.32	Картометрический метод	0.10	Не приводится
3479	453154.92	3186274.22	Картометрический метод	0.10	Не приводится
3480	453132.17	3186256.12	Картометрический метод	0.10	Не приводится
3481	453092.84	3186227.17	Картометрический метод	0.10	Не приводится
3482	453093.21	3186216.95	Картометрический метод	0.10	Не приводится
3483	453093.15	3186205.53	Картометрический метод	0.10	Не приводится
3484	453093.12	3186197.65	Картометрический метод	0.10	Не приводится
3485	453093.10	3186192.87	Картометрический метод	0.10	Не приводится
3486	453092.08	3185944.46	Картометрический метод	0.10	Не приводится
3487	453082.59	3185944.70	Картометрический метод	0.10	Не приводится
3488	453082.21	3185929.14	Картометрический метод	0.10	Не приводится
3489	453092.02	3185928.90	Картометрический метод	0.10	Не приводится
3490	453091.61	3185826.72	Картометрический метод	0.10	Не приводится
3491	453065.17	3185781.19	Картометрический метод	0.10	Не приводится
3492	453071.81	3185777.17	Картометрический метод	0.10	Не приводится
3493	453061.33	3185758.66	Картометрический метод	0.10	Не приводится
3494	453054.29	3185762.43	Картометрический метод	0.10	Не приводится
3495	453029.05	3185719.02	Картометрический метод	0.10	Не приводится
3496	452886.71	3185596.28	Картометрический метод	0.10	Не приводится
3497	452766.38	3185494.61	Картометрический метод	0.10	Не приводится
3498	452756.56	3185485.75	Картометрический метод	0.10	Не приводится
3499	452670.89	3185410.12	Картометрический метод	0.10	Не приводится
3500	452460.26	3185228.54	Картометрический метод	0.10	Не приводится
3501	452447.46	3185212.98	Картометрический метод	0.10	Не приводится
3502	452403.40	3185174.11	Картометрический метод	0.10	Не приводится

3503	452392.58	3185170.01	Картометрический метод	0.10	Не приводится
3504	452389.85	3185173.21	Картометрический метод	0.10	Не приводится
3505	452375.27	3185187.07	Картометрический метод	0.10	Не приводится
3506	452350.67	3185196.30	Картометрический метод	0.10	Не приводится
3507	452231.35	3185206.83	Картометрический метод	0.10	Не приводится
3508	452219.88	3185207.95	Картометрический метод	0.10	Не приводится
3509	452219.46	3185208.18	Картометрический метод	0.10	Не приводится
3510	452218.99	3185208.08	Картометрический метод	0.10	Не приводится
3511	452175.96	3185211.77	Картометрический метод	0.10	Не приводится
3512	452139.59	3185214.74	Картометрический метод	0.10	Не приводится
3513	452124.95	3185216.99	Картометрический метод	0.10	Не приводится
3514	452112.52	3185218.53	Картометрический метод	0.10	Не приводится
3515	452067.66	3185222.06	Картометрический метод	0.10	Не приводится
3516	452013.30	3185227.40	Картометрический метод	0.10	Не приводится
3517	451988.26	3185230.28	Картометрический метод	0.10	Не приводится
3518	451972.21	3185232.85	Картометрический метод	0.10	Не приводится
3519	451946.83	3185237.87	Картометрический метод	0.10	Не приводится
3520	451876.23	3185250.34	Картометрический метод	0.10	Не приводится
3521	451868.57	3185251.45	Картометрический метод	0.10	Не приводится
3522	451858.27	3185252.64	Картометрический метод	0.10	Не приводится
3523	451850.42	3185253.77	Картометрический метод	0.10	Не приводится
3524	451845.52	3185253.95	Картометрический метод	0.10	Не приводится
3525	451842.43	3185253.86	Картометрический метод	0.10	Не приводится
3526	451815.85	3185251.71	Картометрический метод	0.10	Не приводится
3527	451756.52	3185251.84	Картометрический метод	0.10	Не приводится
3528	451743.84	3185251.92	Картометрический метод	0.10	Не приводится
3529	451735.51	3185251.14	Картометрический метод	0.10	Не приводится
3530	451725.07	3185249.46	Картометрический метод	0.10	Не приводится
3531	451720.61	3185249.04	Картометрический метод	0.10	Не приводится
3532	451716.47	3185249.10	Картометрический метод	0.10	Не приводится
3533	451704.20	3185250.12	Картометрический метод	0.10	Не приводится
3534	451689.05	3185251.80	Картометрический метод	0.10	Не приводится
3535	451612.91	3185254.28	Картометрический метод	0.10	Не приводится
3536	451519.16	3185248.45	Картометрический метод	0.10	Не приводится
3537	451438.56	3185248.17	Картометрический метод	0.10	Не приводится
3538	451368.60	3185253.15	Картометрический метод	0.10	Не приводится
3539	451324.59	3185257.25	Картометрический метод	0.10	Не приводится
3540	451265.27	3185260.57	Картометрический метод	0.10	Не приводится
3541	451142.63	3185265.94	Картометрический метод	0.10	Не приводится
3542	451143.05	3185249.82	Картометрический метод	0.10	Не приводится
3543	451099.37	3185251.88	Картометрический метод	0.10	Не приводится
3544	451100.01	3185236.83	Картометрический метод	0.10	Не приводится
3545	451096.90	3185236.88	Картометрический метод	0.10	Не приводится
3546	451096.24	3185251.98	Картометрический метод	0.10	Не приводится
3547	451091.23	3185252.12	Картометрический метод	0.10	Не приводится
3548	450922.41	3185255.95	Картометрический метод	0.10	Не приводится
3549	450949.07	3185550.18	Картометрический метод	0.10	Не приводится
3550	450937.58	3185564.42	Картометрический метод	0.10	Не приводится
3551	450735.50	3185582.05	Картометрический метод	0.10	Не приводится
3552	450734.88	3185586.00	Картометрический метод	0.10	Не приводится
3553	450733.06	3185597.57	Картометрический метод	0.10	Не приводится
3554	450518.54	3185614.46	Картометрический метод	0.10	Не приводится
3555	450217.04	3185638.18	Картометрический метод	0.10	Не приводится
3556	450193.03	3185640.04	Картометрический метод	0.10	Не приводится
3557	450172.43	3185631.02	Картометрический метод	0.10	Не приводится
3558	450142.54	3185617.92	Картометрический метод	0.10	Не приводится
3559	450137.37	3185615.66	Картометрический метод	0.10	Не приводится
3560	450045.62	3185558.50	Картометрический метод	0.10	Не приводится
3561	450050.50	3185545.24	Картометрический метод	0.10	Не приводится
3562	450131.32	3185325.79	Картометрический метод	0.10	Не приводится
3563	450031.70	3185330.40	Картометрический метод	0.10	Не приводится
3564	449829.84	3185343.09	Картометрический метод	0.10	Не приводится
3565	449701.26	3185352.93	Картометрический метод	0.10	Не приводится
3566	449612.40	3185359.73	Картометрический метод	0.10	Не приводится
3567	449505.06	3185193.76	Картометрический метод	0.10	Не приводится
3568	449504.66	3185191.07	Картометрический метод	0.10	Не приводится
3569	449491.75	3185185.01	Картометрический метод	0.10	Не приводится
3570	449476.75	3185182.53	Картометрический метод	0.10	Не приводится
3571	449448.57	3185180.89	Картометрический метод	0.10	Не приводится
3572	449383.94	3185184.82	Картометрический метод	0.10	Не приводится
3573	449355.08	3185185.90	Картометрический метод	0.10	Не приводится
3574	449295.26	3185190.44	Картометрический метод	0.10	Не приводится
3575	449278.82	3185191.70	Картометрический метод	0.10	Не приводится
3576	449229.80	3185191.60	Картометрический метод	0.10	Не приводится
3577	449177.11	3185189.92	Картометрический метод	0.10	Не приводится
3578	449090.93	3185192.09	Картометрический метод	0.10	Не приводится
3579	449003.46	3185207.03	Картометрический метод	0.10	Не приводится
3580	448778.44	3185259.73	Картометрический метод	0.10	Не приводится
3581	448707.89	3185276.40	Картометрический метод	0.10	Не приводится
3582	448595.25	3185303.00	Картометрический метод	0.10	Не приводится
3583	448376.80	3185360.72	Картометрический метод	0.10	Не приводится
3584	448363.86	3185369.64	Картометрический метод	0.10	Не приводится
3585	448361.24	3185371.40	Картометрический метод	0.10	Не приводится
3586	448358.00	3185371.32	Картометрический метод	0.10	Не приводится
3587	448124.45	3185416.50	Картометрический метод	0.10	Не приводится
3588	448046.95	3185435.30	Картометрический метод	0.10	Не приводится
3589	448035.20	3185437.59	Картометрический метод	0.10	Не приводится
3590	447988.04	3185446.80	Картометрический метод	0.10	Не приводится



3679	445180.26	3182173.38	Картометрический метод	0.10	Не приводится
3680	445013.10	3182063.35	Картометрический метод	0.10	Не приводится
3681	444927.06	3181975.00	Картометрический метод	0.10	Не приводится
3682	444896.03	3181932.46	Картометрический метод	0.10	Не приводится
3683	444856.42	3181869.91	Картометрический метод	0.10	Не приводится
3684	444846.46	3181840.69	Картометрический метод	0.10	Не приводится
3685	444789.98	3181675.12	Картометрический метод	0.10	Не приводится
3686	444727.98	3181459.48	Картометрический метод	0.10	Не приводится
3687	444692.62	3181331.16	Картометрический метод	0.10	Не приводится
3688	444645.68	3181150.16	Картометрический метод	0.10	Не приводится
3689	444643.17	3181140.46	Картометрический метод	0.10	Не приводится
3690	444642.69	3181138.62	Картометрический метод	0.10	Не приводится
3691	444589.65	3180942.48	Картометрический метод	0.10	Не приводится
3692	444560.22	3180854.16	Картометрический метод	0.10	Не приводится
3693	444499.11	3180670.72	Картометрический метод	0.10	Не приводится
3694	444465.10	3180610.86	Картометрический метод	0.10	Не приводится
3695	444427.27	3180559.82	Картометрический метод	0.10	Не приводится
3696	444393.18	3180524.54	Картометрический метод	0.10	Не приводится
3697	444327.66	3180468.98	Картометрический метод	0.10	Не приводится
3698	444303.05	3180435.50	Картометрический метод	0.10	Не приводится
3699	444247.71	3180360.15	Картометрический метод	0.10	Не приводится
3700	444239.61	3180365.73	Картометрический метод	0.10	Не приводится
3701	444229.92	3180372.42	Картометрический метод	0.10	Не приводится
3702	444225.04	3180375.78	Картометрический метод	0.10	Не приводится
3703	444200.74	3180392.53	Картометрический метод	0.10	Не приводится
3704	444198.89	3180395.39	Картометрический метод	0.10	Не приводится
3705	444195.23	3180401.07	Картометрический метод	0.10	Не приводится
3706	444178.90	3180431.14	Картометрический метод	0.10	Не приводится
3707	444155.55	3180476.04	Картометрический метод	0.10	Не приводится
3708	444152.18	3180480.68	Картометрический метод	0.10	Не приводится
3709	444146.64	3180478.08	Картометрический метод	0.10	Не приводится
3710	444143.13	3180476.11	Картометрический метод	0.10	Не приводится
3711	444140.31	3180474.52	Картометрический метод	0.10	Не приводится
3712	444134.77	3180471.01	Картометрический метод	0.10	Не приводится
3713	444123.24	3180465.39	Картометрический метод	0.10	Не приводится
3714	444100.98	3180461.55	Картометрический метод	0.10	Не приводится
3715	444077.75	3180460.55	Картометрический метод	0.10	Не приводится
3716	444051.15	3180452.90	Картометрический метод	0.10	Не приводится
3717	444001.51	3180441.17	Картометрический метод	0.10	Не приводится
3718	443977.12	3180435.53	Картометрический метод	0.10	Не приводится
3719	443947.30	3180429.22	Картометрический метод	0.10	Не приводится
3720	443931.54	3180425.21	Картометрический метод	0.10	Не приводится
3721	443926.04	3180423.58	Картометрический метод	0.10	Не приводится
3722	443920.73	3180422.30	Картометрический метод	0.10	Не приводится
3723	443907.11	3180416.19	Картометрический метод	0.10	Не приводится
3724	443890.13	3180405.50	Картометрический метод	0.10	Не приводится
3725	443813.03	3180335.18	Картометрический метод	0.10	Не приводится
3726	443804.88	3180340.16	Картометрический метод	0.10	Не приводится
3727	443799.96	3180346.57	Картометрический метод	0.10	Не приводится
3728	443798.54	3180351.32	Картометрический метод	0.10	Не приводится
3729	443799.05	3180357.41	Картометрический метод	0.10	Не приводится
3730	443796.67	3180366.92	Картометрический метод	0.10	Не приводится
3731	443789.91	3180377.21	Картометрический метод	0.10	Не приводится
3732	443789.72	3180385.68	Картометрический метод	0.10	Не приводится
3733	443791.82	3180408.33	Картометрический метод	0.10	Не приводится
3734	443795.21	3180422.10	Картометрический метод	0.10	Не приводится
3735	443791.36	3180428.76	Картометрический метод	0.10	Не приводится
3736	443789.04	3180435.66	Картометрический метод	0.10	Не приводится
3737	443789.51	3180452.74	Картометрический метод	0.10	Не приводится
3738	443789.85	3180467.20	Картометрический метод	0.10	Не приводится
3739	443787.76	3180473.03	Картометрический метод	0.10	Не приводится
3740	443784.18	3180477.51	Картометрический метод	0.10	Не приводится
3741	443782.37	3180480.73	Картометрический метод	0.10	Не приводится
3742	443781.75	3180489.19	Картометрический метод	0.10	Не приводится
3743	443782.79	3180500.74	Картометрический метод	0.10	Не приводится
3744	443783.23	3180510.53	Картометрический метод	0.10	Не приводится
3745	443784.78	3180518.82	Картометрический метод	0.10	Не приводится
3746	443787.37	3180529.10	Картометрический метод	0.10	Не приводится
3747	443787.38	3180538.67	Картометрический метод	0.10	Не приводится
3748	443787.86	3180546.50	Картометрический метод	0.10	Не приводится
3749	443790.25	3180556.12	Картометрический метод	0.10	Не приводится
3750	443793.80	3180562.72	Картометрический метод	0.10	Не приводится
3751	443803.22	3180569.88	Картометрический метод	0.10	Не приводится
3752	443803.60	3180572.71	Картометрический метод	0.10	Не приводится
3753	443799.75	3180578.94	Картометрический метод	0.10	Не приводится
3754	443797.11	3180590.18	Картометрический метод	0.10	Не приводится
3755	443793.89	3180597.94	Картометрический метод	0.10	Не приводится
3756	443793.30	3180605.10	Картометрический метод	0.10	Не приводится
3757	443793.91	3180616.63	Картометрический метод	0.10	Не приводится
3758	443790.59	3180617.22	Картометрический метод	0.10	Не приводится
3759	443791.83	3180622.02	Картометрический метод	0.10	Не приводится
3760	443786.98	3180628.00	Картометрический метод	0.10	Не приводится
3761	443775.85	3180629.24	Картометрический метод	0.10	Не приводится
3762	443691.31	3180634.45	Картометрический метод	0.10	Не приводится
3763	443692.15	3180652.28	Картометрический метод	0.10	Не приводится
3764	443693.43	3180678.71	Картометрический метод	0.10	Не приводится
3765	443693.36	3180684.75	Картометрический метод	0.10	Не приводится
3766	443697.32	3180683.20	Картометрический метод	0.10	Не приводится

3767	443719.18	3180708.31	Картометрический метод	0.10	Не приводится
3768	443749.39	3180742.99	Картометрический метод	0.10	Не приводится
3769	443753.63	3180745.74	Картометрический метод	0.10	Не приводится
3770	443767.68	3180778.55	Картометрический метод	0.10	Не приводится
3771	443758.77	3180805.61	Картометрический метод	0.10	Не приводится
3772	443753.76	3180815.06	Картометрический метод	0.10	Не приводится
3773	443748.33	3180821.58	Картометрический метод	0.10	Не приводится
3774	443660.00	3180856.57	Картометрический метод	0.10	Не приводится
3775	443600.74	3180847.51	Картометрический метод	0.10	Не приводится
3776	443563.79	3180832.48	Картометрический метод	0.10	Не приводится
3777	443559.30	3180829.89	Картометрический метод	0.10	Не приводится
3778	443347.12	3180707.30	Картометрический метод	0.10	Не приводится
3779	443218.93	3180633.25	Картометрический метод	0.10	Не приводится
3780	443205.47	3180626.70	Картометрический метод	0.10	Не приводится
3781	443072.17	3180545.69	Картометрический метод	0.10	Не приводится
3782	443064.38	3180539.88	Картометрический метод	0.10	Не приводится
3783	442944.50	3180470.83	Картометрический метод	0.10	Не приводится
3784	442817.12	3180397.38	Картометрический метод	0.10	Не приводится
3785	442810.41	3180393.51	Картометрический метод	0.10	Не приводится
3786	442784.02	3180378.29	Картометрический метод	0.10	Не приводится
3787	442717.46	3180339.81	Картометрический метод	0.10	Не приводится
3788	442688.72	3180319.52	Картометрический метод	0.10	Не приводится
3789	442633.66	3180280.02	Картометрический метод	0.10	Не приводится
3790	442582.73	3180245.48	Картометрический метод	0.10	Не приводится
3791	442559.12	3180232.48	Картометрический метод	0.10	Не приводится
3792	442552.52	3180229.18	Картометрический метод	0.10	Не приводится
3793	442544.66	3180223.82	Картометрический метод	0.10	Не приводится
3794	442538.27	3180219.16	Картометрический метод	0.10	Не приводится
3795	442530.56	3180212.90	Картометрический метод	0.10	Не приводится
3796	442526.93	3180209.04	Картометрический метод	0.10	Не приводится
3797	442520.14	3180203.25	Картометрический метод	0.10	Не приводится
3798	442513.54	3180198.70	Картометрический метод	0.10	Не приводится
3799	442509.14	3180196.52	Картометрический метод	0.10	Не приводится
3800	442491.30	3180194.15	Картометрический метод	0.10	Не приводится
3801	442405.40	3180141.79	Картометрический метод	0.10	Не приводится
3802	442307.16	3180084.73	Картометрический метод	0.10	Не приводится
3803	442302.34	3180082.96	Картометрический метод	0.10	Не приводится
3804	442298.27	3180081.53	Картометрический метод	0.10	Не приводится
3805	442291.73	3180079.46	Картометрический метод	0.10	Не приводится
3806	442255.83	3180069.58	Картометрический метод	0.10	Не приводится
3807	442228.82	3180061.80	Картометрический метод	0.10	Не приводится
3808	442243.01	3180041.20	Картометрический метод	0.10	Не приводится
3809	442256.68	3180023.41	Картометрический метод	0.10	Не приводится
3810	442106.96	3179939.31	Картометрический метод	0.10	Не приводится
3811	442021.93	3179882.09	Картометрический метод	0.10	Не приводится
3812	441821.38	3179752.78	Картометрический метод	0.10	Не приводится
3813	441812.40	3179779.34	Картометрический метод	0.10	Не приводится
3814	441811.92	3179785.54	Картометрический метод	0.10	Не приводится
3815	441796.78	3179785.05	Картометрический метод	0.10	Не приводится
3816	441789.62	3179784.39	Картометрический метод	0.10	Не приводится
3817	441780.08	3179782.92	Картометрический метод	0.10	Не приводится
3818	441774.65	3179779.90	Картометрический метод	0.10	Не приводится
3819	441769.65	3179776.53	Картометрический метод	0.10	Не приводится
3820	441765.55	3179772.87	Картометрический метод	0.10	Не приводится
3821	441761.32	3179769.36	Картометрический метод	0.10	Не приводится
3822	441757.55	3179766.61	Картометрический метод	0.10	Не приводится
3823	441752.65	3179763.70	Картометрический метод	0.10	Не приводится
3824	441743.90	3179758.17	Картометрический метод	0.10	Не приводится
3825	441739.63	3179755.27	Картометрический метод	0.10	Не приводится
3826	441736.99	3179753.26	Картометрический метод	0.10	Не приводится
3827	441723.75	3179741.40	Картометрический метод	0.10	Не приводится
3828	441711.80	3179730.92	Картометрический метод	0.10	Не приводится
3829	441701.26	3179719.60	Картометрический метод	0.10	Не приводится
3830	441690.64	3179709.79	Картометрический метод	0.10	Не приводится
3831	441688.99	3179708.35	Картометрический метод	0.10	Не приводится
3832	441687.40	3179707.15	Картометрический метод	0.10	Не приводится
3833	441682.08	3179703.71	Картометрический метод	0.10	Не приводится
3834	441676.87	3179701.01	Картометрический метод	0.10	Не приводится
3835	441671.83	3179697.96	Картометрический метод	0.10	Не приводится
3836	441668.37	3179695.39	Картометрический метод	0.10	Не приводится
3837	441660.17	3179689.36	Картометрический метод	0.10	Не приводится
3838	441651.80	3179682.02	Картометрический метод	0.10	Не приводится
3839	441644.47	3179674.84	Картометрический метод	0.10	Не приводится
3840	441634.29	3179663.85	Картометрический метод	0.10	Не приводится
3841	441626.10	3179655.59	Картометрический метод	0.10	Не приводится
3842	441608.90	3179641.25	Картометрический метод	0.10	Не приводится
3843	441588.00	3179624.40	Картометрический метод	0.10	Не приводится
3844	441583.39	3179621.22	Картометрический метод	0.10	Не приводится
3845	441575.22	3179616.01	Картометрический метод	0.10	Не приводится
3846	441529.98	3179580.38	Картометрический метод	0.10	Не приводится
3847	441473.58	3179678.60	Картометрический метод	0.10	Не приводится
3848	441473.94	3179679.60	Картометрический метод	0.10	Не приводится
3849	441530.15	3179823.22	Картометрический метод	0.10	Не приводится
3850	441531.05	3179826.87	Картометрический метод	0.10	Не приводится
3851	441493.21	3179884.81	Картометрический метод	0.10	Не приводится
3852	441431.75	3179752.19	Картометрический метод	0.10	Не приводится
3853	441431.68	3179752.04	Картометрический метод	0.10	Не приводится
3854	441400.18	3179800.25	Картометрический метод	0.10	Не приводится

3855	441284.40	3179977.45	Картометрический метод	0.10	Не приводится
3856	441096.59	3180264.93	Картометрический метод	0.10	Не приводится
3857	440874.44	3180604.96	Картометрический метод	0.10	Не приводится
3858	440652.88	3180944.06	Картометрический метод	0.10	Не приводится
3859	440431.20	3181283.35	Картометрический метод	0.10	Не приводится
3860	440208.85	3181623.68	Картометрический метод	0.10	Не приводится
3861	440062.26	3181848.06	Картометрический метод	0.10	Не приводится
3862	439929.12	3181619.67	Картометрический метод	0.10	Не приводится
3863	439729.77	3181277.73	Картометрический метод	0.10	Не приводится
3864	439533.76	3180941.50	Картометрический метод	0.10	Не приводится
3865	439477.41	3180844.82	Картометрический метод	0.10	Не приводится
3866	439508.33	3180812.36	Картометрический метод	0.10	Не приводится
3867	439584.31	3180739.24	Картометрический метод	0.10	Не приводится
3868	439578.78	3180732.17	Картометрический метод	0.10	Не приводится
3869	439645.96	3180640.27	Картометрический метод	0.10	Не приводится
3870	439794.02	3180505.08	Картометрический метод	0.10	Не приводится
3871	439841.89	3180461.35	Картометрический метод	0.10	Не приводится
3872	439895.51	3180408.78	Картометрический метод	0.10	Не приводится
3873	439946.31	3180348.68	Картометрический метод	0.10	Не приводится
3874	440002.29	3180267.72	Картометрический метод	0.10	Не приводится
3875	440057.76	3180182.91	Картометрический метод	0.10	Не приводится
3876	440111.83	3180097.62	Картометрический метод	0.10	Не приводится
3877	440130.07	3180073.58	Картометрический метод	0.10	Не приводится
3878	440178.58	3180009.62	Картометрический метод	0.10	Не приводится
3879	440242.78	3179939.28	Картометрический метод	0.10	Не приводится
3880	440292.76	3179892.70	Картометрический метод	0.10	Не приводится
3881	440312.99	3179873.83	Картометрический метод	0.10	Не приводится
3882	440329.16	3179858.74	Картометрический метод	0.10	Не приводится
3883	440388.76	3179803.10	Картометрический метод	0.10	Не приводится
3884	440536.94	3179665.83	Картометрический метод	0.10	Не приводится
3885	440614.88	3179592.03	Картометрический метод	0.10	Не приводится
3886	440651.36	3179552.42	Картометрический метод	0.10	Не приводится
3887	440682.93	3179513.05	Картометрический метод	0.10	Не приводится
3888	440743.16	3179428.02	Картометрический метод	0.10	Не приводится
3889	440769.29	3179384.61	Картометрический метод	0.10	Не приводится
3890	440793.86	3179337.49	Картометрический метод	0.10	Не приводится
3891	440818.90	3179284.53	Картометрический метод	0.10	Не приводится
3892	440837.27	3179245.68	Картометрический метод	0.10	Не приводится
3893	440879.77	3179156.27	Картометрический метод	0.10	Не приводится
3894	440906.40	3179099.35	Картометрический метод	0.10	Не приводится
3895	440905.25	3179098.74	Картометрический метод	0.10	Не приводится
3896	440906.18	3179096.97	Картометрический метод	0.10	Не приводится
3897	440907.25	3179097.54	Картометрический метод	0.10	Не приводится
3898	440922.92	3179064.02	Картометрический метод	0.10	Не приводится
3899	440942.75	3179024.01	Картометрический метод	0.10	Не приводится
3900	440969.46	3178970.10	Картометрический метод	0.10	Не приводится
3901	441005.51	3178909.31	Картометрический метод	0.10	Не приводится
3902	441004.61	3178908.84	Картометрический метод	0.10	Не приводится
3903	441005.53	3178907.07	Картометрический метод	0.10	Не приводится
3904	441006.53	3178907.58	Картометрический метод	0.10	Не приводится
3905	441019.94	3178884.96	Картометрический метод	0.10	Не приводится
3906	441085.54	3178817.34	Картометрический метод	0.10	Не приводится
3907	441120.60	3178787.71	Картометрический метод	0.10	Не приводится
3908	441097.61	3178674.07	Картометрический метод	0.10	Не приводится
3909	441089.65	3178660.68	Картометрический метод	0.10	Не приводится
3910	441085.55	3178625.68	Картометрический метод	0.10	Не приводится
3911	441086.90	3178617.78	Картометрический метод	0.10	Не приводится
3912	441088.82	3178611.99	Картометрический метод	0.10	Не приводится
3913	441090.87	3178609.93	Картометрический метод	0.10	Не приводится
3914	441093.16	3178608.35	Картометрический метод	0.10	Не приводится
3915	441098.61	3178607.20	Картометрический метод	0.10	Не приводится
3916	441102.40	3178607.66	Картометрический метод	0.10	Не приводится
3917	441105.58	3178608.94	Картометрический метод	0.10	Не приводится
3918	441108.69	3178611.22	Картометрический метод	0.10	Не приводится
3919	441111.86	3178615.61	Картометрический метод	0.10	Не приводится
3920	441118.40	3178623.19	Картометрический метод	0.10	Не приводится
3921	441127.59	3178633.05	Картометрический метод	0.10	Не приводится
3922	441131.12	3178634.52	Картометрический метод	0.10	Не приводится
3923	441134.86	3178634.91	Картометрический метод	0.10	Не приводится
3924	441136.30	3178635.06	Картометрический метод	0.10	Не приводится
3925	441148.22	3178635.80	Картометрический метод	0.10	Не приводится
3926	441161.20	3178635.15	Картометрический метод	0.10	Не приводится
3927	441175.04	3178633.04	Картометрический метод	0.10	Не приводится
3928	441190.01	3178627.65	Картометрический метод	0.10	Не приводится
3929	441195.22	3178624.27	Картометрический метод	0.10	Не приводится
3930	441199.17	3178621.04	Картометрический метод	0.10	Не приводится
3931	441200.59	3178615.74	Картометрический метод	0.10	Не приводится
3932	441199.95	3178610.43	Картометрический метод	0.10	Не приводится
3933	441192.56	3178599.49	Картометрический метод	0.10	Не приводится
3934	441188.96	3178594.28	Картометрический метод	0.10	Не приводится
3935	441187.38	3178587.26	Картометрический метод	0.10	Не приводится
3936	441188.16	3178582.72	Картометрический метод	0.10	Не приводится
3937	441190.29	3178577.87	Картометрический метод	0.10	Не приводится
3938	441195.35	3178572.05	Картометрический метод	0.10	Не приводится
3939	441201.66	3178567.95	Картометрический метод	0.10	Не приводится
3940	441210.41	3178562.71	Картометрический метод	0.10	Не приводится
3941	441215.91	3178561.15	Картометрический метод	0.10	Не приводится
3942	441221.32	3178561.04	Картометрический метод	0.10	Не приводится



4031	441356.59	3178318.49	Картометрический метод	0.10	Не приводится
4032	441353.88	3178318.08	Картометрический метод	0.10	Не приводится
4033	441350.88	3178318.58	Картометрический метод	0.10	Не приводится
4034	441348.03	3178317.57	Картометрический метод	0.10	Не приводится
4035	441346.03	3178314.93	Картометрический метод	0.10	Не приводится
4036	441340.76	3178307.66	Картометрический метод	0.10	Не приводится
4037	441340.41	3178303.56	Картометрический метод	0.10	Не приводится
4038	441340.70	3178300.37	Картометрический метод	0.10	Не приводится
4039	441341.44	3178297.56	Картометрический метод	0.10	Не приводится
4040	441341.32	3178294.85	Картометрический метод	0.10	Не приводится
4041	441338.75	3178287.72	Картометрический метод	0.10	Не приводится
4042	441337.20	3178282.57	Картометрический метод	0.10	Не приводится
4043	441337.23	3178277.89	Картометрический метод	0.10	Не приводится
4044	441338.37	3178273.95	Картометрический метод	0.10	Не приводится
4045	441339.26	3178271.99	Картометрический метод	0.10	Не приводится
4046	441339.56	3178270.17	Картометрический метод	0.10	Не приводится
4047	441338.19	3178267.14	Картометрический метод	0.10	Не приводится
4048	441336.47	3178265.79	Картометрический метод	0.10	Не приводится
4049	441323.67	3178266.13	Картометрический метод	0.10	Не приводится
4050	441320.88	3178265.71	Картометрический метод	0.10	Не приводится
4051	441318.99	3178264.10	Картометрический метод	0.10	Не приводится
4052	441315.73	3178258.79	Картометрический метод	0.10	Не приводится
4053	441313.54	3178256.66	Картометрический метод	0.10	Не приводится
4054	441310.62	3178253.14	Картометрический метод	0.10	Не приводится
4055	441308.49	3178249.46	Картометрический метод	0.10	Не приводится
4056	441304.18	3178245.91	Картометрический метод	0.10	Не приводится
4057	441301.59	3178242.75	Картометрический метод	0.10	Не приводится
4058	441298.49	3178235.59	Картометрический метод	0.10	Не приводится
4059	441295.31	3178230.35	Картометрический метод	0.10	Не приводится
4060	441294.62	3178225.83	Картометрический метод	0.10	Не приводится
4061	441295.49	3178223.11	Картометрический метод	0.10	Не приводится
4062	441298.13	3178219.09	Картометрический метод	0.10	Не приводится
4063	441299.39	3178216.88	Картометрический метод	0.10	Не приводится
4064	441299.63	3178212.89	Картометрический метод	0.10	Не приводится
4065	441299.35	3178208.10	Картометрический метод	0.10	Не приводится
4066	441298.27	3178206.06	Картометрический метод	0.10	Не приводится
4067	441296.44	3178204.21	Картометрический метод	0.10	Не приводится
4068	441294.24	3178202.90	Картометрический метод	0.10	Не приводится
4069	441291.45	3178202.53	Картометрический метод	0.10	Не приводится
4070	441287.46	3178202.20	Картометрический метод	0.10	Не приводится
4071	441284.02	3178201.96	Картометрический метод	0.10	Не приводится
4072	441282.11	3178200.95	Картометрический метод	0.10	Не приводится
4073	441280.23	3178199.07	Картометрический метод	0.10	Не приводится
4074	441279.08	3178196.64	Картометрический метод	0.10	Не приводится
4075	441279.32	3178195.07	Картометрический метод	0.10	Не приводится
4076	441282.05	3178188.19	Картометрический метод	0.10	Не приводится
4077	441280.42	3178187.63	Картометрический метод	0.10	Не приводится
4078	441282.38	3178174.46	Картометрический метод	0.10	Не приводится
4079	441282.17	3178169.72	Картометрический метод	0.10	Не приводится
4080	441281.21	3178165.73	Картометрический метод	0.10	Не приводится
4081	441271.30	3178133.89	Картометрический метод	0.10	Не приводится
4082	441253.75	3178085.57	Картометрический метод	0.10	Не приводится
4083	441250.54	3178076.76	Картометрический метод	0.10	Не приводится
4084	441249.28	3178066.38	Картометрический метод	0.10	Не приводится
4085	441251.28	3178058.83	Картометрический метод	0.10	Не приводится
4086	441249.52	3178058.29	Картометрический метод	0.10	Не приводится
4087	441250.13	3178049.54	Картометрический метод	0.10	Не приводится
4088	441250.83	3178045.42	Картометрический метод	0.10	Не приводится
4089	441254.79	3178045.86	Картометрический метод	0.10	Не приводится
4090	441253.07	3178041.66	Картометрический метод	0.10	Не приводится
4091	441302.42	3178058.59	Картометрический метод	0.10	Не приводится
4092	441349.29	3178074.99	Картометрический метод	0.10	Не приводится
4093	441565.96	3178137.34	Картометрический метод	0.10	Не приводится
4094	441650.43	3178165.76	Картометрический метод	0.10	Не приводится
4095	441676.74	3178174.62	Картометрический метод	0.10	Не приводится
4096	441677.43	3178167.37	Картометрический метод	0.10	Не приводится
4097	441678.88	3178155.11	Картометрический метод	0.10	Не приводится
4098	441694.71	3178117.80	Картометрический метод	0.10	Не приводится
4099	441719.09	3178088.49	Картометрический метод	0.10	Не приводится
4100	441751.69	3178075.06	Картометрический метод	0.10	Не приводится
4101	441772.17	3178075.02	Картометрический метод	0.10	Не приводится
4102	441788.04	3178078.77	Картометрический метод	0.10	Не приводится
4103	441803.97	3178086.82	Картометрический метод	0.10	Не приводится
4104	441819.54	3178051.36	Картометрический метод	0.10	Не приводится
4105	441788.19	3177972.61	Картометрический метод	0.10	Не приводится
4106	441780.71	3177940.70	Картометрический метод	0.10	Не приводится
4107	441776.10	3177922.04	Картометрический метод	0.10	Не приводится
4108	441777.88	3177910.47	Картометрический метод	0.10	Не приводится
4109	441781.87	3177839.53	Картометрический метод	0.10	Не приводится
4110	441783.60	3177792.75	Картометрический метод	0.10	Не приводится
4111	441792.18	3177787.98	Картометрический метод	0.10	Не приводится
4112	441801.03	3177731.35	Картометрический метод	0.10	Не приводится
4113	441793.05	3177731.95	Картометрический метод	0.10	Не приводится
4114	441785.27	3177732.53	Картометрический метод	0.10	Не приводится
4115	441786.16	3177716.32	Картометрический метод	0.10	Не приводится
4116	441789.05	3177708.58	Картометрический метод	0.10	Не приводится
4117	441786.61	3177708.04	Картометрический метод	0.10	Не приводится
4118	441787.13	3177698.56	Картометрический метод	0.10	Не приводится

4119	441787.34	3177694.74	Картометрический метод	0.10	Не приводится
4120	441792.53	3177695.94	Картометрический метод	0.10	Не приводится
4121	441795.95	3177683.52	Картометрический метод	0.10	Не приводится
4122	441802.78	3177662.83	Картометрический метод	0.10	Не приводится
4123	441789.32	3177658.56	Картометрический метод	0.10	Не приводится
4124	441800.40	3177456.19	Картометрический метод	0.10	Не приводится
4125	441823.41	3177446.11	Картометрический метод	0.10	Не приводится
4126	441814.60	3177420.59	Картометрический метод	0.10	Не приводится
4127	441829.96	3177415.27	Картометрический метод	0.10	Не приводится
4128	441825.56	3177400.90	Картометрический метод	0.10	Не приводится
4129	441820.60	3177387.25	Картометрический метод	0.10	Не приводится
4130	441842.70	3177382.86	Картометрический метод	0.10	Не приводится
4131	441929.08	3177365.70	Картометрический метод	0.10	Не приводится
4132	441971.89	3177364.21	Картометрический метод	0.10	Не приводится
4133	442045.82	3177361.64	Картометрический метод	0.10	Не приводится
4134	442050.57	3177363.51	Картометрический метод	0.10	Не приводится
4135	442141.61	3177399.29	Картометрический метод	0.10	Не приводится
4136	442142.53	3177399.57	Картометрический метод	0.10	Не приводится
4137	442166.58	3177398.08	Картометрический метод	0.10	Не приводится
4138	442235.19	3177393.88	Картометрический метод	0.10	Не приводится
4139	442263.21	3177392.09	Картометрический метод	0.10	Не приводится
4140	442266.09	3177391.93	Картометрический метод	0.10	Не приводится
4141	442266.25	3177331.84	Картометрический метод	0.10	Не приводится
4142	442278.07	3177288.22	Картометрический метод	0.10	Не приводится
4143	442288.07	3177251.36	Картометрический метод	0.10	Не приводится
4144	442292.88	3177233.57	Картометрический метод	0.10	Не приводится
4145	442341.89	3177239.18	Картометрический метод	0.10	Не приводится
4146	442347.44	3177239.82	Картометрический метод	0.10	Не приводится
4147	442366.16	3177241.98	Картометрический метод	0.10	Не приводится
4148	442368.57	3177242.26	Картометрический метод	0.10	Не приводится
4149	442410.79	3177247.09	Картометрический метод	0.10	Не приводится
4150	442435.74	3177196.78	Картометрический метод	0.10	Не приводится
4151	442449.95	3177165.61	Картометрический метод	0.10	Не приводится
4152	442457.07	3177151.49	Картометрический метод	0.10	Не приводится
4153	442461.57	3177142.58	Картометрический метод	0.10	Не приводится
4154	442474.72	3177117.63	Картометрический метод	0.10	Не приводится
4155	442474.32	3177109.92	Картометрический метод	0.10	Не приводится
4156	442472.22	3177106.10	Картометрический метод	0.10	Не приводится
4157	442469.27	3177102.36	Картометрический метод	0.10	Не приводится
4158	442465.65	3177098.77	Картометрический метод	0.10	Не приводится
4159	442460.20	3177094.44	Картометрический метод	0.10	Не приводится
4160	442455.57	3177102.67	Картометрический метод	0.10	Не приводится
4161	442450.27	3177105.81	Картометрический метод	0.10	Не приводится
4162	442425.10	3177091.45	Картометрический метод	0.10	Не приводится
4163	442433.93	3177073.59	Картометрический метод	0.10	Не приводится
4164	442415.14	3177058.83	Картометрический метод	0.10	Не приводится
4165	442408.87	3177054.27	Картометрический метод	0.10	Не приводится
4166	442398.86	3177062.23	Картометрический метод	0.10	Не приводится
4167	442392.52	3177067.27	Картометрический метод	0.10	Не приводится
4168	442349.96	3177101.58	Картометрический метод	0.10	Не приводится
4169	442343.97	3177101.45	Картометрический метод	0.10	Не приводится
4170	442333.67	3177101.03	Картометрический метод	0.10	Не приводится
4171	442313.21	3177096.70	Картометрический метод	0.10	Не приводится
4172	442317.67	3177071.49	Картометрический метод	0.10	Не приводится
4173	442322.43	3177053.59	Картометрический метод	0.10	Не приводится
4174	442332.61	3177038.55	Картометрический метод	0.10	Не приводится
4175	442339.41	3177027.24	Картометрический метод	0.10	Не приводится
4176	442347.44	3177009.96	Картометрический метод	0.10	Не приводится
4177	442362.56	3176992.84	Картометрический метод	0.10	Не приводится
4178	442378.10	3176971.96	Картометрический метод	0.10	Не приводится
4179	442394.35	3176949.60	Картометрический метод	0.10	Не приводится
4180	442408.78	3176927.86	Картометрический метод	0.10	Не приводится
4181	442428.24	3176912.47	Картометрический метод	0.10	Не приводится
4182	442440.23	3176888.75	Картометрический метод	0.10	Не приводится
4183	442464.51	3176843.20	Картометрический метод	0.10	Не приводится
4184	442456.85	3176810.05	Картометрический метод	0.10	Не приводится
4185	442459.53	3176773.11	Картометрический метод	0.10	Не приводится
4186	442467.55	3176745.53	Картометрический метод	0.10	Не приводится
4187	442473.55	3176725.94	Картометрический метод	0.10	Не приводится
4188	442494.09	3176690.02	Картометрический метод	0.10	Не приводится
4189	442499.50	3176614.29	Картометрический метод	0.10	Не приводится
4190	442495.26	3176582.74	Картометрический метод	0.10	Не приводится
4191	442503.18	3176560.11	Картометрический метод	0.10	Не приводится
4192	442512.19	3176543.66	Картометрический метод	0.10	Не приводится
4193	442505.74	3176395.16	Картометрический метод	0.10	Не приводится
4194	442499.69	3176383.37	Картометрический метод	0.10	Не приводится
4195	442497.10	3176376.91	Картометрический метод	0.10	Не приводится
4196	442496.37	3176372.56	Картометрический метод	0.10	Не приводится
4197	442496.45	3176369.09	Картометрический метод	0.10	Не приводится
4198	442497.59	3176366.64	Картометрический метод	0.10	Не приводится
4199	442507.35	3176360.14	Картометрический метод	0.10	Не приводится
4200	442509.54	3176353.06	Картометрический метод	0.10	Не приводится
4201	442504.83	3176345.47	Картометрический метод	0.10	Не приводится
4202	442501.66	3176341.82	Картометрический метод	0.10	Не приводится
4203	442497.48	3176339.13	Картометрический метод	0.10	Не приводится
4204	442489.37	3176337.97	Картометрический метод	0.10	Не приводится
4205	442479.93	3176337.76	Картометрический метод	0.10	Не приводится
4206	442471.76	3176339.20	Картометрический метод	0.10	Не приводится

4207	442466.20	3176340.38	Картометрический метод	0.10	Не приводится
4208	442461.99	3176339.63	Картометрический метод	0.10	Не приводится
4209	442459.46	3176336.32	Картометрический метод	0.10	Не приводится
4210	442457.96	3176330.43	Картометрический метод	0.10	Не приводится
4211	442457.44	3176324.88	Картометрический метод	0.10	Не приводится
4212	442455.62	3176318.66	Картометрический метод	0.10	Не приводится
4213	442452.26	3176309.14	Картометрический метод	0.10	Не приводится
4214	442449.76	3176304.20	Картометрический метод	0.10	Не приводится
4215	442445.92	3176301.51	Картометрический метод	0.10	Не приводится
4216	442441.39	3176300.11	Картометрический метод	0.10	Не приводится
4217	442419.26	3176300.26	Картометрический метод	0.10	Не приводится
4218	442409.16	3176300.36	Картометрический метод	0.10	Не приводится
4219	442400.10	3176298.20	Картометрический метод	0.10	Не приводится
4220	442391.12	3176292.14	Картометрический метод	0.10	Не приводится
4221	442387.62	3176288.80	Картометрический метод	0.10	Не приводится
4222	442386.77	3176282.93	Картометрический метод	0.10	Не приводится
4223	442386.56	3176277.71	Картометрический метод	0.10	Не приводится
4224	442387.37	3176270.57	Картометрический метод	0.10	Не приводится
4225	442388.48	3176264.74	Картометрический метод	0.10	Не приводится
4226	442387.90	3176261.47	Картометрический метод	0.10	Не приводится
4227	442386.02	3176258.50	Картометрический метод	0.10	Не приводится
4228	442381.51	3176256.12	Картометрический метод	0.10	Не приводится
4229	442373.45	3176253.01	Картометрический метод	0.10	Не приводится
4230	442370.87	3176251.97	Картометрический метод	0.10	Не приводится
4231	442368.98	3176249.00	Картометрический метод	0.10	Не приводится
4232	442367.80	3176243.77	Картометрический метод	0.10	Не приводится
4233	442366.88	3176241.14	Картометрический метод	0.10	Не приводится
4234	442363.35	3176238.78	Картометрический метод	0.10	Не приводится
4235	442356.24	3176236.67	Картометрический метод	0.10	Не приводится
4236	442350.11	3176233.93	Картометрический метод	0.10	Не приводится
4237	442345.97	3176229.93	Картометрический метод	0.10	Не приводится
4238	442342.50	3176225.29	Картометрический метод	0.10	Не приводится
4239	442338.44	3176217.72	Картометрический метод	0.10	Не приводится
4240	442335.03	3176209.83	Картометрический метод	0.10	Не приводится
4241	442332.26	3176202.93	Картометрический метод	0.10	Не приводится
4242	442330.70	3176199.64	Картометрический метод	0.10	Не приводится
4243	442322.39	3176192.94	Картометрический метод	0.10	Не приводится
4244	442318.24	3176189.27	Картометрический метод	0.10	Не приводится
4245	442315.72	3176185.63	Картометрический метод	0.10	Не приводится
4246	442314.21	3176180.39	Картометрический метод	0.10	Не приводится
4247	442313.65	3176176.47	Картометрический метод	0.10	Не приводится
4248	442312.40	3176173.84	Картометрический метод	0.10	Не приводится
4249	442310.50	3176171.52	Картометрический метод	0.10	Не приводится
4250	442304.73	3176167.81	Картометрический метод	0.10	Не приводится
4251	442299.58	3176165.09	Картометрический метод	0.10	Не приводится
4252	442295.11	3176161.08	Картометрический метод	0.10	Не приводится
4253	442286.20	3176152.42	Картометрический метод	0.10	Не приводится
4254	442274.75	3176140.12	Картометрический метод	0.10	Не приводится
4255	442262.73	3176124.87	Картометрический метод	0.10	Не приводится
4256	442254.47	3176115.90	Картометрический метод	0.10	Не приводится
4257	442240.02	3176104.16	Картометрический метод	0.10	Не приводится
4258	442218.61	3176092.63	Картометрический метод	0.10	Не приводится
4259	442207.77	3176087.06	Картометрический метод	0.10	Не приводится
4260	442196.97	3176081.52	Картометрический метод	0.10	Не приводится
4261	442184.59	3176076.24	Картометрический метод	0.10	Не приводится
4262	442174.70	3176071.01	Картометрический метод	0.10	Не приводится
4263	442169.40	3176065.47	Картометрический метод	0.10	Не приводится
4264	442165.85	3176056.64	Картометрический метод	0.10	Не приводится
4265	442164.26	3176049.16	Картометрический метод	0.10	Не приводится
4266	442162.55	3176036.77	Картометрический метод	0.10	Не приводится
4267	442160.09	3176025.67	Картометрический метод	0.10	Не приводится
4268	442155.44	3176018.89	Картометрический метод	0.10	Не приводится
4269	442150.08	3176016.27	Картометрический метод	0.10	Не приводится
4270	442143.78	3176018.42	Картометрический метод	0.10	Не приводится
4271	442138.57	3176018.51	Картометрический метод	0.10	Не приводится
4272	442134.91	3176014.68	Картометрический метод	0.10	Не приводится
4273	442130.30	3176006.24	Картометрический метод	0.10	Не приводится
4274	442115.44	3175999.65	Картометрический метод	0.10	Не приводится
4275	442105.58	3175993.17	Картометрический метод	0.10	Не приводится
4276	442099.49	3175985.95	Картометрический метод	0.10	Не приводится
4277	442080.91	3175978.03	Картометрический метод	0.10	Не приводится
4278	442073.16	3175970.77	Картометрический метод	0.10	Не приводится
4279	442066.33	3175959.36	Картометрический метод	0.10	Не приводится
4280	442056.51	3175951.22	Картометрический метод	0.10	Не приводится
4281	442040.98	3175937.11	Картометрический метод	0.10	Не приводится
4282	442028.71	3175926.83	Картометрический метод	0.10	Не приводится
4283	442015.53	3175919.87	Картометрический метод	0.10	Не приводится
4284	442003.96	3175915.44	Картометрический метод	0.10	Не приводится
4285	441989.75	3175898.44	Картометрический метод	0.10	Не приводится
4286	441968.34	3175886.71	Картометрический метод	0.10	Не приводится
4287	441952.83	3175871.77	Картометрический метод	0.10	Не приводится
4288	441944.66	3175864.50	Картометрический метод	0.10	Не приводится
4289	441925.74	3175856.18	Картометрический метод	0.10	Не приводится
4290	441886.50	3175836.92	Картометрический метод	0.10	Не приводится
4291	441857.16	3175825.84	Картометрический метод	0.10	Не приводится
4292	441839.28	3175817.63	Картометрический метод	0.10	Не приводится
4293	441827.77	3175810.41	Картометрический метод	0.10	Не приводится
4294	441823.41	3175801.52	Картометрический метод	0.10	Не приводится



4383	442437.74	3174146.78	Картометрический метод	0.10	Не приводится
4384	442487.22	3174002.50	Картометрический метод	0.10	Не приводится
4385	442533.66	3173883.93	Картометрический метод	0.10	Не приводится
4386	442568.33	3173878.54	Картометрический метод	0.10	Не приводится
4387	442591.67	3173909.26	Картометрический метод	0.10	Не приводится
4388	442599.90	3173902.52	Картометрический метод	0.10	Не приводится
4389	442607.97	3173900.28	Картометрический метод	0.10	Не приводится
4390	442612.00	3173892.62	Картометрический метод	0.10	Не приводится
4391	442616.09	3173886.75	Картометрический метод	0.10	Не приводится
4392	442623.19	3173878.64	Картометрический метод	0.10	Не приводится
4393	442628.84	3173872.04	Картометрический метод	0.10	Не приводится
4394	442632.88	3173867.79	Картометрический метод	0.10	Не приводится
4395	442637.05	3173862.31	Картометрический метод	0.10	Не приводится
4396	442639.86	3173856.80	Картометрический метод	0.10	Не приводится
4397	442641.22	3173851.92	Картометрический метод	0.10	Не приводится
4398	442641.61	3173846.92	Картометрический метод	0.10	Не приводится
4399	442640.62	3173835.84	Картометрический метод	0.10	Не приводится
4400	442639.53	3173828.79	Картометрический метод	0.10	Не приводится
4401	442638.55	3173820.29	Картометрический метод	0.10	Не приводится
4402	442637.80	3173811.33	Картометрический метод	0.10	Не приводится
4403	442638.16	3173807.80	Картометрический метод	0.10	Не приводится
4404	442639.90	3173803.40	Картометрический метод	0.10	Не приводится
4405	442643.00	3173798.76	Картометрический метод	0.10	Не приводится
4406	442647.52	3173794.33	Картометрический метод	0.10	Не приводится
4407	442653.90	3173788.81	Картометрический метод	0.10	Не приводится
4408	442660.28	3173781.21	Картометрический метод	0.10	Не приводится
4409	442667.53	3173773.85	Картометрический метод	0.10	Не приводится
4410	442681.51	3173758.94	Картометрический метод	0.10	Не приводится
4411	442682.12	3173755.79	Картометрический метод	0.10	Не приводится
4412	442682.14	3173750.81	Картометрический метод	0.10	Не приводится
4413	442682.50	3173746.83	Картометрический метод	0.10	Не приводится
4414	442683.76	3173742.95	Картометрический метод	0.10	Не приводится
4415	442683.75	3173739.62	Картометрический метод	0.10	Не приводится
4416	442682.12	3173735.11	Картометрический метод	0.10	Не приводится
4417	442681.60	3173730.58	Картометрический метод	0.10	Не приводится
4418	442682.25	3173724.59	Картометрический метод	0.10	Не приводится
4419	442697.15	3173704.27	Картометрический метод	0.10	Не приводится
4420	442701.61	3173695.76	Картометрический метод	0.10	Не приводится
4421	442705.37	3173689.95	Картометрический метод	0.10	Не приводится
4422	442712.80	3173678.76	Картометрический метод	0.10	Не приводится
4423	442725.71	3173664.12	Картометрический метод	0.10	Не приводится
4424	442727.28	3173661.39	Картометрический метод	0.10	Не приводится
4425	442727.86	3173658.01	Картометрический метод	0.10	Не приводится
4426	442727.17	3173652.28	Картометрический метод	0.10	Не приводится
4427	442726.01	3173642.77	Картометрический метод	0.10	Не приводится
4428	442726.64	3173638.94	Картометрический метод	0.10	Не приводится
4429	442727.61	3173636.69	Картометрический метод	0.10	Не приводится
4430	442730.50	3173633.63	Картометрический метод	0.10	Не приводится
4431	442739.66	3173627.52	Картометрический метод	0.10	Не приводится
4432	442741.63	3173625.96	Картометрический метод	0.10	Не приводится
4433	442742.68	3173623.52	Картометрический метод	0.10	Не приводится
4434	442741.96	3173616.06	Картометрический метод	0.10	Не приводится
4435	442742.65	3173609.17	Картометрический метод	0.10	Не приводится
4436	442743.28	3173603.90	Картометрический метод	0.10	Не приводится
4437	442741.94	3173596.20	Картометрический метод	0.10	Не приводится
4438	442738.36	3173587.53	Картометрический метод	0.10	Не приводится
4439	442738.25	3173582.82	Картометрический метод	0.10	Не приводится
4440	442738.52	3173579.96	Картометрический метод	0.10	Не приводится
4441	442739.98	3173572.71	Картометрический метод	0.10	Не приводится
4442	442747.08	3173563.19	Картометрический метод	0.10	Не приводится
4443	442754.32	3173543.31	Картометрический метод	0.10	Не приводится
4444	442755.65	3173538.34	Картометрический метод	0.10	Не приводится
4445	442757.52	3173532.67	Картометрический метод	0.10	Не приводится
4446	442767.91	3173507.20	Картометрический метод	0.10	Не приводится
4447	442780.59	3173484.15	Картометрический метод	0.10	Не приводится
4448	442782.82	3173480.30	Картометрический метод	0.10	Не приводится
4449	442784.36	3173476.45	Картометрический метод	0.10	Не приводится
4450	442788.33	3173459.78	Картометрический метод	0.10	Не приводится
4451	442791.57	3173449.09	Картометрический метод	0.10	Не приводится
4452	442793.67	3173441.11	Картометрический метод	0.10	Не приводится
4453	442794.03	3173436.38	Картометрический метод	0.10	Не приводится
4454	442791.54	3173423.06	Картометрический метод	0.10	Не приводится
4455	442791.48	3173421.84	Картометрический метод	0.10	Не приводится
4456	442795.08	3173403.44	Картометрический метод	0.10	Не приводится
4457	442793.72	3173394.86	Картометрический метод	0.10	Не приводится
4458	442794.66	3173373.82	Картометрический метод	0.10	Не приводится
4459	442794.27	3173370.70	Картометрический метод	0.10	Не приводится
4460	442791.49	3173362.82	Картометрический метод	0.10	Не приводится
4461	442791.60	3173359.38	Картометрический метод	0.10	Не приводится
4462	442792.09	3173353.70	Картометрический метод	0.10	Не приводится
4463	442794.45	3173337.80	Картометрический метод	0.10	Не приводится
4464	442797.08	3173327.49	Картометрический метод	0.10	Не приводится
4465	442804.68	3173300.54	Картометрический метод	0.10	Не приводится
4466	442806.72	3173291.74	Картометрический метод	0.10	Не приводится
4467	442809.74	3173278.78	Картометрический метод	0.10	Не приводится
4468	442813.69	3173269.26	Картометрический метод	0.10	Не приводится
4469	442816.30	3173262.49	Картометрический метод	0.10	Не приводится
4470	442819.00	3173258.37	Картометрический метод	0.10	Не приводится

4471	442822.43	3173254.56	Картометрический метод	0.10	Не приводится
4472	442833.37	3173248.91	Картометрический метод	0.10	Не приводится
4473	442844.32	3173241.57	Картометрический метод	0.10	Не приводится
4474	442850.83	3173235.73	Картометрический метод	0.10	Не приводится
4475	442861.07	3173224.39	Картометрический метод	0.10	Не приводится
4476	442870.94	3173217.02	Картометрический метод	0.10	Не приводится
4477	442888.18	3173205.85	Картометрический метод	0.10	Не приводится
4478	442887.79	3173193.54	Картометрический метод	0.10	Не приводится
4479	442886.07	3173182.62	Картометрический метод	0.10	Не приводится
4480	442874.98	3173167.55	Картометрический метод	0.10	Не приводится
4481	442871.57	3173159.98	Картометрический метод	0.10	Не приводится
4482	442868.84	3173147.07	Картометрический метод	0.10	Не приводится
4483	442862.82	3173128.19	Картометрический метод	0.10	Не приводится
4484	442856.97	3173110.04	Картометрический метод	0.10	Не приводится
4485	442851.72	3173089.75	Картометрический метод	0.10	Не приводится
4486	442843.49	3173058.15	Картометрический метод	0.10	Не приводится
4487	442838.42	3173040.09	Картометрический метод	0.10	Не приводится
4488	442843.87	3173033.58	Картометрический метод	0.10	Не приводится
4489	442848.34	3173031.84	Картометрический метод	0.10	Не приводится
4490	442860.11	3173027.26	Картометрический метод	0.10	Не приводится
4491	442866.39	3173024.81	Картометрический метод	0.10	Не приводится
4492	442903.43	3173013.85	Картометрический метод	0.10	Не приводится
4493	442924.72	3173003.97	Картометрический метод	0.10	Не приводится
4494	442933.16	3172998.15	Картометрический метод	0.10	Не приводится
4495	442940.73	3172991.30	Картометрический метод	0.10	Не приводится
4496	442945.26	3172984.74	Картометрический метод	0.10	Не приводится
4497	442947.77	3172980.04	Картометрический метод	0.10	Не приводится
4498	442949.03	3172971.86	Картометрический метод	0.10	Не приводится
4499	442949.30	3172965.72	Картометрический метод	0.10	Не приводится
4500	442950.22	3172958.49	Картометрический метод	0.10	Не приводится
4501	442952.61	3172951.38	Картометрический метод	0.10	Не приводится
4502	442955.89	3172944.35	Картометрический метод	0.10	Не приводится
4503	442963.18	3172935.79	Картометрический метод	0.10	Не приводится
4504	442968.70	3172930.70	Картометрический метод	0.10	Не приводится
4505	442974.78	3172925.60	Картометрический метод	0.10	Не приводится
4506	442980.52	3172921.51	Картометрический метод	0.10	Не приводится
4507	442983.82	3172919.45	Картометрический метод	0.10	Не приводится
4508	442989.71	3172917.61	Картометрический метод	0.10	Не приводится
4509	442995.80	3172917.04	Картометрический метод	0.10	Не приводится
4510	442997.77	3172915.39	Картометрический метод	0.10	Не приводится
4511	442999.12	3172913.52	Картометрический метод	0.10	Не приводится
4512	443000.61	3172910.18	Картометрический метод	0.10	Не приводится
4513	443002.70	3172896.14	Картометрический метод	0.10	Не приводится
4514	443004.54	3172877.97	Картометрический метод	0.10	Не приводится
4515	443005.17	3172865.67	Картометрический метод	0.10	Не приводится
4516	443008.04	3172856.81	Картометрический метод	0.10	Не приводится
4517	443009.00	3172855.49	Картометрический метод	0.10	Не приводится
4518	443010.98	3172855.13	Картометрический метод	0.10	Не приводится
4519	443012.97	3172855.67	Картометрический метод	0.10	Не приводится
4520	443019.30	3172859.42	Картометрический метод	0.10	Не приводится
4521	443021.18	3172860.85	Картометрический метод	0.10	Не приводится
4522	443023.51	3172868.21	Картометрический метод	0.10	Не приводится
4523	443027.85	3172874.02	Картометрический метод	0.10	Не приводится
4524	443034.21	3172878.96	Картометрический метод	0.10	Не приводится
4525	443039.62	3172882.50	Картометрический метод	0.10	Не приводится
4526	443045.22	3172884.73	Картометрический метод	0.10	Не приводится
4527	443052.73	3172887.08	Картометрический метод	0.10	Не приводится
4528	443057.18	3172887.71	Картометрический метод	0.10	Не приводится
4529	443062.27	3172888.24	Картометрический метод	0.10	Не приводится
4530	443067.00	3172888.46	Картометрический метод	0.10	Не приводится
4531	443069.39	3172887.58	Картометрический метод	0.10	Не приводится
4532	443071.15	3172885.97	Картометрический метод	0.10	Не приводится
4533	443073.90	3172883.45	Картометрический метод	0.10	Не приводится
4534	443081.64	3172872.20	Картометрический метод	0.10	Не приводится
4535	443083.58	3172868.70	Картометрический метод	0.10	Не приводится
4536	443085.53	3172866.21	Картометрический метод	0.10	Не приводится
4537	443091.78	3172863.52	Картометрический метод	0.10	Не приводится
4538	443096.00	3172861.45	Картометрический метод	0.10	Не приводится
4539	443099.23	3172858.51	Картометрический метод	0.10	Не приводится
4540	443101.31	3172855.15	Картометрический метод	0.10	Не приводится
4541	443103.34	3172851.35	Картометрический метод	0.10	Не приводится
4542	443105.22	3172848.81	Картометрический метод	0.10	Не приводится
4543	443106.72	3172847.88	Картометрический метод	0.10	Не приводится
4544	443108.21	3172847.49	Картометрический метод	0.10	Не приводится
4545	443109.69	3172848.19	Картометрический метод	0.10	Не приводится
4546	443125.62	3172869.23	Картометрический метод	0.10	Не приводится
4547	443131.33	3172875.78	Картометрический метод	0.10	Не приводится
4548	443135.41	3172880.19	Картометрический метод	0.10	Не приводится
4549	443140.46	3172883.90	Картометрический метод	0.10	Не приводится
4550	443146.24	3172887.32	Картометрический метод	0.10	Не приводится
4551	443155.16	3172891.87	Картометрический метод	0.10	Не приводится
4552	443162.60	3172892.88	Картометрический метод	0.10	Не приводится
4553	443165.82	3172892.88	Картометрический метод	0.10	Не приводится
4554	443168.01	3172892.34	Картометрический метод	0.10	Не приводится
4555	443175.58	3172889.12	Картометрический метод	0.10	Не приводится
4556	443178.55	3172887.80	Картометрический метод	0.10	Не приводится
4557	443180.88	3172887.02	Картометрический метод	0.10	Не приводится
4558	443186.00	3172887.04	Картометрический метод	0.10	Не приводится

4559	443190.56	3172889.56	Картометрический метод	0.10	Не приводится
4560	443195.50	3172893.31	Картометрический метод	0.10	Не приводится
4561	443208.01	3172905.19	Картометрический метод	0.10	Не приводится
4562	443213.88	3172910.15	Картометрический метод	0.10	Не приводится
4563	443217.66	3172912.73	Картометрический метод	0.10	Не приводится
4564	443221.81	3172914.97	Картометрический метод	0.10	Не приводится
4565	443225.89	3172915.78	Картометрический метод	0.10	Не приводится
4566	443231.28	3172915.27	Картометрический метод	0.10	Не приводится
4567	443236.82	3172914.05	Картометрический метод	0.10	Не приводится
4568	443254.99	3172906.08	Картометрический метод	0.10	Не приводится
4569	443262.68	3172902.71	Картометрический метод	0.10	Не приводится
4570	443267.15	3172897.37	Картометрический метод	0.10	Не приводится
4571	443275.25	3172885.36	Картометрический метод	0.10	Не приводится
4572	443279.39	3172877.62	Картометрический метод	0.10	Не приводится
4573	443282.86	3172869.62	Картометрический метод	0.10	Не приводится
4574	443287.21	3172862.95	Картометрический метод	0.10	Не приводится
4575	443294.03	3172857.41	Картометрический метод	0.10	Не приводится
4576	443305.73	3172854.06	Картометрический метод	0.10	Не приводится
4577	443368.49	3172805.09	Картометрический метод	0.10	Не приводится
4578	444470.83	3172213.72	Картометрический метод	0.10	Не приводится
4579	444489.33	3172350.75	Картометрический метод	0.10	Не приводится
4580	444510.14	3172495.57	Картометрический метод	0.10	Не приводится
4581	444508.59	3172620.00	Картометрический метод	0.10	Не приводится
4582	444488.20	3172747.38	Картометрический метод	0.10	Не приводится
4583	444490.19	3172853.52	Картометрический метод	0.10	Не приводится
4584	444513.89	3172950.60	Картометрический метод	0.10	Не приводится
4585	444541.40	3173025.79	Картометрический метод	0.10	Не приводится
4586	444582.74	3173128.90	Картометрический метод	0.10	Не приводится
4587	444648.85	3173242.41	Картометрический метод	0.10	Не приводится
4588	444708.91	3173335.87	Картометрический метод	0.10	Не приводится
4589	444753.40	3173404.68	Картометрический метод	0.10	Не приводится
4590	444793.31	3173478.40	Картометрический метод	0.10	Не приводится
4591	444811.91	3173524.68	Картометрический метод	0.10	Не приводится
4592	444830.61	3173566.41	Картометрический метод	0.10	Не приводится
4593	444850.88	3173619.78	Картометрический метод	0.10	Не приводится
4594	444877.66	3173667.61	Картометрический метод	0.10	Не приводится
4595	444892.65	3173702.19	Картометрический метод	0.10	Не приводится
4596	444915.19	3173745.60	Картометрический метод	0.10	Не приводится
4597	444942.77	3173798.43	Картометрический метод	0.10	Не приводится
4598	444980.20	3173856.59	Картометрический метод	0.10	Не приводится
4599	445032.33	3173915.01	Картометрический метод	0.10	Не приводится
4600	445097.02	3173975.55	Картометрический метод	0.10	Не приводится
4601	445157.24	3174018.66	Картометрический метод	0.10	Не приводится
4602	445224.51	3174063.51	Картометрический метод	0.10	Не приводится
4603	445302.00	3174099.68	Картометрический метод	0.10	Не приводится
4604	445390.10	3174142.04	Картометрический метод	0.10	Не приводится
4605	445431.40	3174163.49	Картометрический метод	0.10	Не приводится
4606	445481.03	3174180.35	Картометрический метод	0.10	Не приводится
4607	445575.74	3174202.32	Картометрический метод	0.10	Не приводится
4608	445620.11	3174208.79	Картометрический метод	0.10	Не приводится
4609	445670.20	3174205.13	Картометрический метод	0.10	Не приводится
4610	445730.35	3174190.97	Картометрический метод	0.10	Не приводится
4611	445778.49	3174162.14	Картометрический метод	0.10	Не приводится
4612	445818.82	3174135.43	Картометрический метод	0.10	Не приводится
4613	445881.84	3174094.18	Картометрический метод	0.10	Не приводится
4614	445936.28	3174069.63	Картометрический метод	0.10	Не приводится
4615	445992.86	3174051.51	Картометрический метод	0.10	Не приводится
4616	446065.51	3174028.72	Картометрический метод	0.10	Не приводится
4617	446153.67	3174007.41	Картометрический метод	0.10	Не приводится
4618	446194.07	3173998.27	Картометрический метод	0.10	Не приводится
4619	446238.38	3173986.95	Картометрический метод	0.10	Не приводится
4620	446276.93	3173988.06	Картометрический метод	0.10	Не приводится
4621	446306.66	3173995.81	Картометрический метод	0.10	Не приводится
4622	446330.60	3174007.74	Картометрический метод	0.10	Не приводится
4623	446362.66	3174023.52	Картометрический метод	0.10	Не приводится
4624	446392.51	3174046.56	Картометрический метод	0.10	Не приводится
4625	446435.65	3174078.55	Картометрический метод	0.10	Не приводится
4626	446475.83	3174118.69	Картометрический метод	0.10	Не приводится
4627	446517.78	3174152.26	Картометрический метод	0.10	Не приводится
4628	446555.99	3174189.18	Картометрический метод	0.10	Не приводится
4629	446599.58	3174230.74	Картометрический метод	0.10	Не приводится
4630	446642.06	3174281.23	Картометрический метод	0.10	Не приводится
4631	446682.00	3174322.95	Картометрический метод	0.10	Не приводится
4632	446740.77	3174369.24	Картометрический метод	0.10	Не приводится
4633	446783.19	3174411.95	Картометрический метод	0.10	Не приводится
4634	446824.09	3174461.47	Картометрический метод	0.10	Не приводится
4635	446860.92	3174509.93	Картометрический метод	0.10	Не приводится
4636	446922.21	3174568.69	Картометрический метод	0.10	Не приводится
4637	446963.13	3174614.90	Картометрический метод	0.10	Не приводится
4638	446996.07	3174649.92	Картометрический метод	0.10	Не приводится
4639	447032.12	3174692.73	Картометрический метод	0.10	Не приводится
4640	447085.83	3174740.79	Картометрический метод	0.10	Не приводится
4641	447180.38	3174811.46	Картометрический метод	0.10	Не приводится
4642	447240.05	3174861.42	Картометрический метод	0.10	Не приводится
4643	447284.81	3174902.79	Картометрический метод	0.10	Не приводится
4644	447323.19	3174939.47	Картометрический метод	0.10	Не приводится
4645	447352.17	3174965.73	Картометрический метод	0.10	Не приводится
4646	447386.70	3174995.80	Картометрический метод	0.10	Не приводится



4735	448846.02	3175814.68	Картометрический метод	0.10	Не приводится
4736	448876.05	3175832.06	Картометрический метод	0.10	Не приводится
4737	448900.56	3175841.03	Картометрический метод	0.10	Не приводится
4738	448921.35	3175847.71	Картометрический метод	0.10	Не приводится
4739	448941.86	3175849.23	Картометрический метод	0.10	Не приводится
4740	448963.35	3175848.22	Картометрический метод	0.10	Не приводится
4741	448977.19	3175848.81	Картометрический метод	0.10	Не приводится
4742	448999.19	3175843.10	Картометрический метод	0.10	Не приводится
4743	449033.83	3175834.51	Картометрический метод	0.10	Не приводится
4744	449068.03	3175824.72	Картометрический метод	0.10	Не приводится
4745	449098.95	3175818.57	Картометрический метод	0.10	Не приводится
4746	449125.75	3175808.60	Картометрический метод	0.10	Не приводится
4747	449155.51	3175795.95	Картометрический метод	0.10	Не приводится
4748	449179.21	3175782.39	Картометрический метод	0.10	Не приводится
4749	449206.67	3175767.70	Картометрический метод	0.10	Не приводится
4750	449233.21	3175758.85	Картометрический метод	0.10	Не приводится
4751	449256.25	3175753.91	Картометрический метод	0.10	Не приводится
4752	449257.40	3175734.05	Картометрический метод	0.10	Не приводится
4753	449240.50	3175713.99	Картометрический метод	0.10	Не приводится
4754	449218.82	3175691.72	Картометрический метод	0.10	Не приводится
4755	449194.04	3175666.57	Картометрический метод	0.10	Не приводится
4756	449170.42	3175645.44	Картометрический метод	0.10	Не приводится
4757	449117.43	3175590.08	Картометрический метод	0.10	Не приводится
4758	449058.91	3175536.21	Картометрический метод	0.10	Не приводится
4759	449015.00	3175496.64	Картометрический метод	0.10	Не приводится
4760	448966.62	3175446.93	Картометрический метод	0.10	Не приводится
4761	448934.48	3175410.14	Картометрический метод	0.10	Не приводится
4762	448897.60	3175362.06	Картометрический метод	0.10	Не приводится
4763	448858.29	3175312.06	Картометрический метод	0.10	Не приводится
4764	448814.15	3175255.11	Картометрический метод	0.10	Не приводится
4765	448776.68	3175205.79	Картометрический метод	0.10	Не приводится
4766	448744.60	3175169.45	Картометрический метод	0.10	Не приводится
4767	448712.16	3175141.99	Картометрический метод	0.10	Не приводится
4768	448679.67	3175118.78	Картометрический метод	0.10	Не приводится
4769	448640.75	3175100.86	Картометрический метод	0.10	Не приводится
4770	448600.21	3175087.08	Картометрический метод	0.10	Не приводится
4771	448571.35	3175071.79	Картометрический метод	0.10	Не приводится
4772	448549.21	3175058.46	Картометрический метод	0.10	Не приводится
4773	448524.16	3175043.57	Картометрический метод	0.10	Не приводится
4774	448495.42	3175020.86	Картометрический метод	0.10	Не приводится
4775	448468.95	3174979.86	Картометрический метод	0.10	Не приводится
4776	448441.92	3174929.69	Картометрический метод	0.10	Не приводится
4777	448404.69	3174864.59	Картометрический метод	0.10	Не приводится
4778	448377.10	3174805.04	Картометрический метод	0.10	Не приводится
4779	448351.23	3174739.89	Картометрический метод	0.10	Не приводится
4780	448327.01	3174672.98	Картометрический метод	0.10	Не приводится
4781	448302.79	3174602.89	Картометрический метод	0.10	Не приводится
4782	448274.51	3174504.35	Картометрический метод	0.10	Не приводится
4783	448249.03	3174391.71	Картометрический метод	0.10	Не приводится
4784	448234.15	3174316.95	Картометрический метод	0.10	Не приводится
4785	448229.84	3174272.74	Картометрический метод	0.10	Не приводится
4786	448225.15	3174221.41	Картометрический метод	0.10	Не приводится
4787	448219.60	3174175.22	Картометрический метод	0.10	Не приводится
4788	448210.17	3174099.05	Картометрический метод	0.10	Не приводится
4789	448204.31	3174047.92	Картометрический метод	0.10	Не приводится
4790	448196.55	3174001.74	Картометрический метод	0.10	Не приводится
4791	448193.01	3173973.73	Картометрический метод	0.10	Не приводится
4792	448197.81	3173951.15	Картометрический метод	0.10	Не приводится
4793	448204.70	3173928.54	Картометрический метод	0.10	Не приводится
4794	448204.00	3173903.37	Картометрический метод	0.10	Не приводится
4795	448202.93	3173883.45	Картометрический метод	0.10	Не приводится
4796	448198.52	3173856.05	Картометрический метод	0.10	Не приводится
4797	448195.99	3173831.32	Картометрический метод	0.10	Не приводится
4798	448187.60	3173811.62	Картометрический метод	0.10	Не приводится
4799	448177.00	3173787.02	Картометрический метод	0.10	Не приводится
4800	448174.30	3173760.41	Картометрический метод	0.10	Не приводится
4801	448168.74	3173733.63	Картометрический метод	0.10	Не приводится
4802	448168.56	3173707.53	Картометрический метод	0.10	Не приводится
4803	448166.50	3173683.01	Картометрический метод	0.10	Не приводится
4804	448163.64	3173662.49	Картометрический метод	0.10	Не приводится
4805	448160.51	3173638.03	Картометрический метод	0.10	Не приводится
4806	448156.50	3173612.56	Картометрический метод	0.10	Не приводится
4807	448159.70	3173579.15	Картометрический метод	0.10	Не приводится
4808	448162.16	3173549.95	Картометрический метод	0.10	Не приводится
4809	448163.07	3173521.44	Картометрический метод	0.10	Не приводится
4810	448162.16	3173497.92	Картометрический метод	0.10	Не приводится
4811	448146.44	3173456.45	Картометрический метод	0.10	Не приводится
4812	448142.99	3173414.71	Картометрический метод	0.10	Не приводится
4813	448137.98	3173365.69	Картометрический метод	0.10	Не приводится
4814	448140.56	3173306.35	Картометрический метод	0.10	Не приводится
4815	448149.55	3173248.63	Картометрический метод	0.10	Не приводится
4816	448161.41	3173179.12	Картометрический метод	0.10	Не приводится
4817	448175.96	3173103.64	Картометрический метод	0.10	Не приводится
4818	448192.06	3173035.64	Картометрический метод	0.10	Не приводится
4819	448209.51	3172972.46	Картометрический метод	0.10	Не приводится
4820	448222.92	3172938.45	Картометрический метод	0.10	Не приводится
4821	448228.35	3172901.65	Картометрический метод	0.10	Не приводится
4822	448236.47	3172869.18	Картометрический метод	0.10	Не приводится

4823	448245.95	3172828.34	Картометрический метод	0.10	Не приводится
4824	448255.54	3172794.32	Картометрический метод	0.10	Не приводится
4825	448264.60	3172764.56	Картометрический метод	0.10	Не приводится
4826	448271.07	3172736.62	Картометрический метод	0.10	Не приводится
4827	448272.93	3172702.16	Картометрический метод	0.10	Не приводится
4828	448273.58	3172676.80	Картометрический метод	0.10	Не приводится
4829	448268.82	3172610.09	Картометрический метод	0.10	Не приводится
4830	448253.56	3172543.22	Картометрический метод	0.10	Не приводится
4831	448244.36	3172507.61	Картометрический метод	0.10	Не приводится
4832	448235.84	3172474.77	Картометрический метод	0.10	Не приводится
4833	448226.08	3172443.09	Картометрический метод	0.10	Не приводится
4834	448220.29	3172413.03	Картометрический метод	0.10	Не приводится
4835	448214.60	3172379.31	Картометрический метод	0.10	Не приводится
4836	448215.42	3172347.13	Картометрический метод	0.10	Не приводится
4837	448215.42	3172319.06	Картометрический метод	0.10	Не приводится
4838	448217.92	3172296.98	Картометрический метод	0.10	Не приводится
4839	448219.49	3172278.90	Картометрический метод	0.10	Не приводится
4840	448220.41	3172263.82	Картометрический метод	0.10	Не приводится
4841	448215.27	3172247.91	Картометрический метод	0.10	Не приводится
4842	448215.24	3172227.70	Картометрический метод	0.10	Не приводится
4843	448220.23	3172205.40	Картометрический метод	0.10	Не приводится
4844	448230.06	3172182.10	Картометрический метод	0.10	Не приводится
4845	448244.46	3172160.73	Картометрический метод	0.10	Не приводится
4846	448261.22	3172132.29	Картометрический метод	0.10	Не приводится
4847	448282.54	3172086.75	Картометрический метод	0.10	Не приводится
4848	448306.26	3172054.08	Картометрический метод	0.10	Не приводится
4849	448327.00	3172011.89	Картометрический метод	0.10	Не приводится
4850	448347.18	3171976.24	Картометрический метод	0.10	Не приводится
4851	448363.95	3171945.75	Картометрический метод	0.10	Не приводится
4852	448381.29	3171915.55	Картометрический метод	0.10	Не приводится
4853	448391.73	3171891.24	Картометрический метод	0.10	Не приводится
4854	448401.65	3171862.08	Картометрический метод	0.10	Не приводится
4855	448411.49	3171839.94	Картометрический метод	0.10	Не приводится
4856	448423.19	3171816.39	Картометрический метод	0.10	Не приводится
4857	448436.07	3171798.03	Картометрический метод	0.10	Не приводится
4858	448451.76	3171776.41	Картометрический метод	0.10	Не приводится
4859	448468.98	3171754.13	Картометрический метод	0.10	Не приводится
4860	448479.91	3171733.33	Картометрический метод	0.10	Не приводится
4861	448494.96	3171712.34	Картометрический метод	0.10	Не приводится
4862	448509.61	3171698.03	Картометрический метод	0.10	Не приводится
4863	448525.17	3171683.74	Картометрический метод	0.10	Не приводится
4864	448544.49	3171668.34	Картометрический метод	0.10	Не приводится
4865	448567.18	3171654.28	Картометрический метод	0.10	Не приводится
4866	448584.45	3171641.78	Картометрический метод	0.10	Не приводится
4867	448610.51	3171617.83	Картометрический метод	0.10	Не приводится
4868	448633.03	3171598.21	Картометрический метод	0.10	Не приводится
4869	448653.25	3171592.79	Картометрический метод	0.10	Не приводится
4870	448681.98	3171583.39	Картометрический метод	0.10	Не приводится
4871	448707.70	3171577.37	Картометрический метод	0.10	Не приводится
4872	448756.38	3171561.77	Картометрический метод	0.10	Не приводится
4873	448794.49	3171548.01	Картометрический метод	0.10	Не приводится
4874	448831.47	3171519.05	Картометрический метод	0.10	Не приводится
4875	448882.54	3171478.80	Картометрический метод	0.10	Не приводится
4876	448926.23	3171442.37	Картометрический метод	0.10	Не приводится
4877	448968.05	3171408.80	Картометрический метод	0.10	Не приводится
4878	449004.93	3171381.15	Картометрический метод	0.10	Не приводится
4879	449059.60	3171340.61	Картометрический метод	0.10	Не приводится
4880	449095.83	3171312.74	Картометрический метод	0.10	Не приводится
4881	449137.27	3171278.83	Картометрический метод	0.10	Не приводится
4882	449190.29	3171243.04	Картометрический метод	0.10	Не приводится
4883	449214.72	3171221.18	Картометрический метод	0.10	Не приводится
4884	449251.71	3171194.35	Картометрический метод	0.10	Не приводится
4885	449283.59	3171174.25	Картометрический метод	0.10	Не приводится
4886	449307.60	3171157.68	Картометрический метод	0.10	Не приводится
4887	449332.06	3171134.91	Картометрический метод	0.10	Не приводится
4888	449350.83	3171116.68	Картометрический метод	0.10	Не приводится
4889	449387.82	3171062.49	Картометрический метод	0.10	Не приводится
4890	449407.64	3171024.38	Картометрический метод	0.10	Не приводится
4891	449429.22	3170991.60	Картометрический метод	0.10	Не приводится
4892	449443.96	3170972.35	Картометрический метод	0.10	Не приводится
4893	449461.98	3170959.38	Картометрический метод	0.10	Не приводится
4894	449493.53	3170947.43	Картометрический метод	0.10	Не приводится
4895	449525.45	3170936.14	Картометрический метод	0.10	Не приводится
4896	449547.79	3170913.18	Картометрический метод	0.10	Не приводится
4897	449586.07	3170877.29	Картометрический метод	0.10	Не приводится
4898	449637.78	3170832.44	Картометрический метод	0.10	Не приводится
4899	449691.68	3170786.71	Картометрический метод	0.10	Не приводится
4900	449743.36	3170743.41	Картометрический метод	0.10	Не приводится
4901	449789.61	3170701.57	Картометрический метод	0.10	Не приводится
4902	449834.81	3170660.60	Картометрический метод	0.10	Не приводится
4903	449860.78	3170635.63	Картометрический метод	0.10	Не приводится
4904	449891.20	3170625.12	Картометрический метод	0.10	Не приводится
4905	449934.93	3170621.18	Картометрический метод	0.10	Не приводится
4906	449967.52	3170612.22	Картометрический метод	0.10	Не приводится
4907	449992.37	3170605.52	Картометрический метод	0.10	Не приводится
4908	450026.71	3170592.46	Картометрический метод	0.10	Не приводится
4909	450071.02	3170571.99	Картометрический метод	0.10	Не приводится
4910	450123.75	3170551.42	Картометрический метод	0.10	Не приводится

4911	450163.35	3170533.66	Картометрический метод	0.10	Не приводится
4912	450208.98	3170496.14	Картометрический метод	0.10	Не приводится
4913	450255.89	3170458.66	Картометрический метод	0.10	Не приводится
4914	450304.01	3170421.18	Картометрический метод	0.10	Не приводится
4915	450356.68	3170375.10	Картометрический метод	0.10	Не приводится
4916	450392.91	3170344.64	Картометрический метод	0.10	Не приводится
4917	450414.40	3170326.23	Картометрический метод	0.10	Не приводится
4918	450433.36	3170307.04	Картометрический метод	0.10	Не приводится
4919	450447.93	3170273.60	Картометрический метод	0.10	Не приводится
4920	450455.33	3170256.77	Картометрический метод	0.10	Не приводится
4921	450462.37	3170226.18	Картометрический метод	0.10	Не приводится
4922	450474.16	3170179.37	Картометрический метод	0.10	Не приводится
4923	450479.44	3170152.15	Картометрический метод	0.10	Не приводится
4924	450492.46	3170106.66	Картометрический метод	0.10	Не приводится
4925	450502.82	3170065.85	Картометрический метод	0.10	Не приводится
4926	450513.18	3170032.09	Картометрический метод	0.10	Не приводится
4927	450522.48	3170006.88	Картометрический метод	0.10	Не приводится
4928	450531.68	3169985.28	Картометрический метод	0.10	Не приводится
4929	450547.39	3169958.63	Картометрический метод	0.10	Не приводится
4930	450559.13	3169944.50	Картометрический метод	0.10	Не приводится
4931	450574.64	3169932.61	Картометрический метод	0.10	Не приводится
4932	450598.02	3169921.26	Картометрический метод	0.10	Не приводится
4933	450616.64	3169917.69	Картометрический метод	0.10	Не приводится
4934	450644.05	3169915.13	Картометрический метод	0.10	Не приводится
4935	450683.38	3169911.65	Картометрический метод	0.10	Не приводится
4936	450721.08	3169910.72	Картометрический метод	0.10	Не приводится
4937	450760.68	3169911.60	Картометрический метод	0.10	Не приводится
4938	450810.92	3169907.64	Картометрический метод	0.10	Не приводится
4939	450845.15	3169900.43	Картометрический метод	0.10	Не приводится
4940	450875.87	3169891.68	Картометрический метод	0.10	Не приводится
4941	450894.61	3169882.66	Картометрический метод	0.10	Не приводится
4942	450914.16	3169869.65	Картометрический метод	0.10	Не приводится
4943	450925.77	3169861.30	Картометрический метод	0.10	Не приводится
4944	450955.37	3169835.15	Картометрический метод	0.10	Не приводится
4945	450970.31	3169820.87	Картометрический метод	0.10	Не приводится
4946	450988.54	3169797.76	Картометрический метод	0.10	Не приводится
4947	451012.45	3169769.25	Картометрический метод	0.10	Не приводится
4948	451041.25	3169732.84	Картометрический метод	0.10	Не приводится
4949	451062.10	3169710.43	Картометрический метод	0.10	Не приводится
4950	451091.44	3169682.03	Картометрический метод	0.10	Не приводится
4951	451100.31	3169670.97	Картометрический метод	0.10	Не приводится
4952	451113.77	3169654.22	Картометрический метод	0.10	Не приводится
4953	451130.15	3169636.79	Картометрический метод	0.10	Не приводится
4954	451145.22	3169621.50	Картометрический метод	0.10	Не приводится
4955	451160.51	3169604.05	Картометрический метод	0.10	Не приводится
4956	451177.90	3169586.11	Картометрический метод	0.10	Не приводится
4957	451200.70	3169568.98	Картометрический метод	0.10	Не приводится
4958	451224.91	3169564.28	Картометрический метод	0.10	Не приводится
4959	451241.95	3169565.75	Картометрический метод	0.10	Не приводится
4960	451286.70	3169575.46	Картометрический метод	0.10	Не приводится
4961	451305.82	3169581.35	Картометрический метод	0.10	Не приводится
4962	451330.72	3169589.52	Картометрический метод	0.10	Не приводится
4963	451343.09	3169589.08	Картометрический метод	0.10	Не приводится
4964	451361.02	3169583.78	Картометрический метод	0.10	Не приводится
4965	451392.07	3169570.46	Картометрический метод	0.10	Не приводится
4966	451421.22	3169561.49	Картометрический метод	0.10	Не приводится
4967	451444.38	3169553.47	Картометрический метод	0.10	Не приводится
4968	451467.16	3169544.34	Картометрический метод	0.10	Не приводится
4969	451486.64	3169536.05	Картометрический метод	0.10	Не приводится
4970	451504.32	3169526.26	Картометрический метод	0.10	Не приводится
4971	451520.06	3169514.07	Картометрический метод	0.10	Не приводится
4972	451543.18	3169496.77	Картометрический метод	0.10	Не приводится
4973	451562.09	3169481.20	Картометрический метод	0.10	Не приводится
4974	451600.03	3169449.02	Картометрический метод	0.10	Не приводится
4975	451615.31	3169436.58	Картометрический метод	0.10	Не приводится
4976	451634.58	3169421.00	Картометрический метод	0.10	Не приводится
4977	451667.67	3169398.62	Картометрический метод	0.10	Не приводится
4978	451696.00	3169382.90	Картометрический метод	0.10	Не приводится
4979	451716.18	3169374.28	Картометрический метод	0.10	Не приводится
4980	451730.25	3169370.60	Картометрический метод	0.10	Не приводится
4981	451766.56	3169364.52	Картометрический метод	0.10	Не приводится
4982	451828.15	3169361.15	Картометрический метод	0.10	Не приводится
4983	451870.04	3169360.73	Картометрический метод	0.10	Не приводится
4984	451891.55	3169304.80	Картометрический метод	0.10	Не приводится
4985	451923.05	3169249.11	Картометрический метод	0.10	Не приводится
4986	451956.12	3169191.31	Картометрический метод	0.10	Не приводится
4987	451984.62	3169151.47	Картометрический метод	0.10	Не приводится
4988	452008.27	3169114.46	Картометрический метод	0.10	Не приводится
4989	452029.64	3169079.14	Картометрический метод	0.10	Не приводится
4990	452042.97	3169041.11	Картометрический метод	0.10	Не приводится
4991	452061.59	3168996.56	Картометрический метод	0.10	Не приводится
4992	452076.97	3168941.88	Картометрический метод	0.10	Не приводится
4993	452090.42	3168880.67	Картометрический метод	0.10	Не приводится
4994	452097.78	3168835.96	Картометрический метод	0.10	Не приводится
4995	452102.40	3168784.74	Картометрический метод	0.10	Не приводится
4996	452106.44	3168726.98	Картометрический метод	0.10	Не приводится
4997	452115.39	3168679.08	Картометрический метод	0.10	Не приводится
4998	452120.27	3168638.21	Картометрический метод	0.10	Не приводится



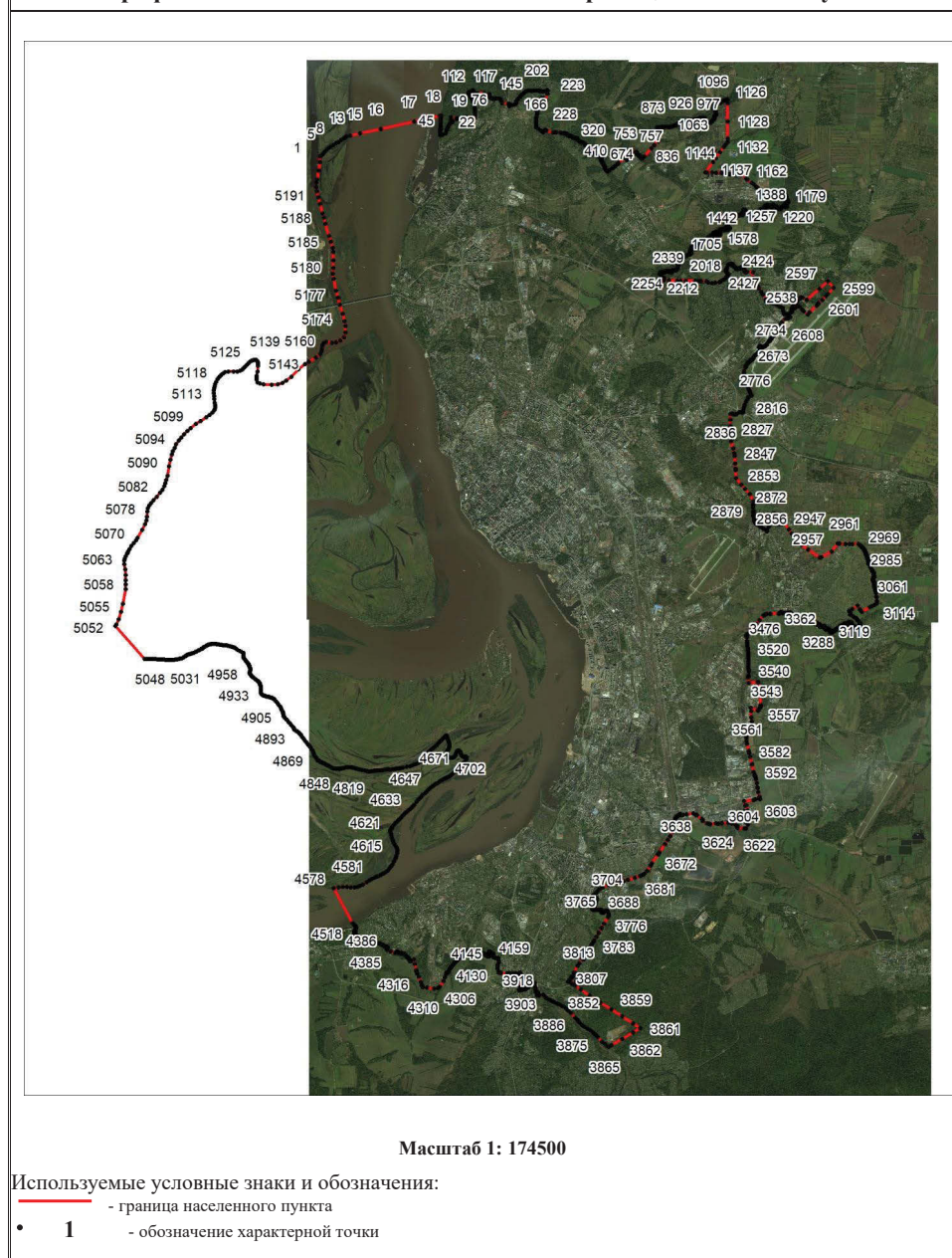
4999	452126.02	3168589.49	Картометрический метод	0.10	Не приводится
5000	452133.08	3168539.83	Картометрический метод	0.10	Не приводится
5001	452137.06	3168501.70	Картометрический метод	0.10	Не приводится
5002	452138.30	3168458.72	Картометрический метод	0.10	Не приводится
5003	452137.90	3168406.38	Картометрический метод	0.10	Не приводится
5004	452137.84	3168366.85	Картометрический метод	0.10	Не приводится
5005	452134.82	3168333.23	Картометрический метод	0.10	Не приводится
5006	452126.56	3168297.33	Картометрический метод	0.10	Не приводится
5007	452115.76	3168263.14	Картометрический метод	0.10	Не приводится
5008	452101.26	3168229.26	Картометрический метод	0.10	Не приводится
5009	452083.65	3168194.04	Картометрический метод	0.10	Не приводится
5010	452060.78	3168160.62	Картометрический метод	0.10	Не приводится
5011	452036.73	3168128.18	Картометрический метод	0.10	Не приводится
5012	452018.86	3168098.24	Картометрический метод	0.10	Не приводится
5013	451999.83	3168074.17	Картометрический метод	0.10	Не приводится
5014	451982.33	3168038.24	Картометрический метод	0.10	Не приводится
5015	451953.59	3167987.85	Картометрический метод	0.10	Не приводится
5016	451930.24	3167947.24	Картометрический метод	0.10	Не приводится
5017	451913.14	3167905.20	Картометрический метод	0.10	Не приводится
5018	451889.79	3167861.80	Картометрический метод	0.10	Не приводится
5019	451865.91	3167811.44	Картометрический метод	0.10	Не приводится
5020	451844.70	3167753.32	Картометрический метод	0.10	Не приводится
5021	451832.97	3167710.05	Картометрический метод	0.10	Не приводится
5022	451820.34	3167672.36	Картометрический метод	0.10	Не приводится
5023	451812.45	3167643.92	Картометрический метод	0.10	Не приводится
5024	451797.94	3167610.98	Картометрический метод	0.10	Не приводится
5025	451785.52	3167584.28	Картометрический метод	0.10	Не приводится
5026	451770.48	3167564.39	Картометрический метод	0.10	Не приводится
5027	451753.93	3167540.62	Картометрический метод	0.10	Не приводится
5028	451730.78	3167509.13	Картометрический метод	0.10	Не приводится
5029	451708.18	3167480.32	Картометрический метод	0.10	Не приводится
5030	451692.16	3167434.23	Картометрический метод	0.10	Не приводится
5031	451681.00	3167388.44	Картометрический метод	0.10	Не приводится
5032	451671.92	3167337.55	Картометрический метод	0.10	Не приводится
5033	451662.49	3167281.10	Картометрический метод	0.10	Не приводится
5034	451655.19	3167232.72	Картометрический метод	0.10	Не приводится
5035	451647.69	3167179.19	Картометрический метод	0.10	Не приводится
5036	451644.20	3167114.24	Картометрический метод	0.10	Не приводится
5037	451640.96	3167062.51	Картометрический метод	0.10	Не приводится
5038	451637.72	3166998.41	Картометрический метод	0.10	Не приводится
5039	451642.94	3166932.03	Картометрический метод	0.10	Не приводится
5040	451648.95	3166872.73	Картометрический метод	0.10	Не приводится
5041	451655.30	3166812.15	Картометрический метод	0.10	Не приводится
5042	451660.57	3166744.63	Картометрический метод	0.10	Не приводится
5043	451663.27	3166680.00	Картометрический метод	0.10	Не приводится
5044	451668.00	3166607.30	Картометрический метод	0.10	Не приводится
5045	451672.09	3166563.30	Картометрический метод	0.10	Не приводится
5046	451676.02	3166516.94	Картометрический метод	0.10	Не приводится
5047	451674.05	3166473.23	Картометрический метод	0.10	Не приводится
5048	451672.01	3166409.43	Картометрический метод	0.10	Не приводится
5049	451666.74	3166354.66	Картометрический метод	0.10	Не приводится
5050	451664.28	3166304.46	Картометрический метод	0.10	Не приводится
5051	451675.12	3166265.30	Картометрический метод	0.10	Не приводится
5052	452705.91	3165343.93	Картометрический метод	0.10	Не приводится
5053	452747.11	3165370.27	Картометрический метод	0.10	Не приводится
5054	452917.91	3165443.37	Картометрический метод	0.10	Не приводится
5055	453148.17	3165517.70	Картометрический метод	0.10	Не приводится
5056	453395.07	3165576.14	Картометрический метод	0.10	Не приводится
5057	453866.19	3165668.08	Картометрический метод	0.10	Не приводится
5058	454012.71	3165672.82	Картометрический метод	0.10	Не приводится
5059	454147.01	3165671.77	Картометрический метод	0.10	Не приводится
5060	454309.96	3165663.21	Картометрический метод	0.10	Не приводится
5061	454485.29	3165646.80	Картометрический метод	0.10	Не приводится
5062	454652.49	3165630.20	Картометрический метод	0.10	Не приводится
5063	454758.42	3165624.29	Картометрический метод	0.10	Не приводится
5064	454827.27	3165638.20	Картометрический метод	0.10	Не приводится
5065	454895.87	3165664.14	Картометрический метод	0.10	Не приводится
5066	454981.34	3165710.62	Картометрический метод	0.10	Не приводится
5067	455003.39	3165722.59	Картометрический метод	0.10	Не приводится
5068	455037.73	3165738.55	Картометрический метод	0.10	Не приводится
5069	455125.21	3165779.15	Картометрический метод	0.10	Не приводится
5070	455225.52	3165842.44	Картометрический метод	0.10	Не приводится
5071	455309.29	3165917.56	Картометрический метод	0.10	Не приводится
5072	455393.14	3165988.61	Картометрический метод	0.10	Не приводится
5073	455477.36	3166043.40	Картометрический метод	0.10	Не приводится
5074	455730.38	3166191.49	Картометрический метод	0.10	Не приводится
5075	455903.43	3166276.75	Картометрический метод	0.10	Не приводится
5076	456028.69	3166316.19	Картометрический метод	0.10	Не приводится
5077	456146.17	3166339.17	Картометрический метод	0.10	Не приводится
5078	456300.62	3166346.70	Картометрический метод	0.10	Не приводится
5079	456405.90	3166369.40	Картометрический метод	0.10	Не приводится
5080	456490.40	3166411.99	Картометрический метод	0.10	Не приводится
5081	456570.55	3166466.68	Картометрический метод	0.10	Не приводится
5082	456654.39	3166537.73	Картометрический метод	0.10	Не приводится
5083	456761.83	3166645.94	Картометрический метод	0.10	Не приводится
5084	456893.76	3166750.62	Картометрический метод	0.10	Не приводится
5085	456985.84	3166817.79	Картометрический метод	0.10	Не приводится
5086	457106.47	3166881.54	Картометрический метод	0.10	Не приводится

5087	457187.08	3166915.90	Картометрический метод	0.10	Не приводится
5088	457288.11	3166946.65	Картометрический метод	0.10	Не приводится
5089	457433.88	3166978.40	Картометрический метод	0.10	Не приводится
5090	457721.63	3167029.61	Картометрический метод	0.10	Не приводится
5091	457928.12	3167074.94	Картометрический метод	0.10	Не приводится
5092	458089.97	3167115.20	Картометрический метод	0.10	Не приводится
5093	458203.03	3167154.35	Картометрический метод	0.10	Не приводится
5094	458307.76	3167201.46	Картометрический метод	0.10	Не приводится
5095	458412.32	3167256.70	Картометрический метод	0.10	Не приводится
5096	458532.59	3167336.71	Картометрический метод	0.10	Не приводится
5097	458628.37	3167420.24	Картометрический метод	0.10	Не приводится
5098	458732.28	3167503.95	Картометрический метод	0.10	Не приводится
5099	458827.79	3167599.68	Картометрический метод	0.10	Не приводится
5100	458926.99	3167711.76	Картометрический метод	0.10	Не приводится
5101	459049.60	3167869.14	Картометрический метод	0.10	Не приводится
5102	459144.01	3168013.67	Картометрический метод	0.10	Не приводится
5103	459262.09	3168191.29	Картометрический метод	0.10	Не приводится
5104	459332.92	3168298.66	Картометрический метод	0.10	Не приводится
5105	459404.20	3168385.71	Картометрический метод	0.10	Не приводится
5106	459481.75	3168454.18	Картометрический метод	0.10	Не приводится
5107	459509.50	3168465.80	Картометрический метод	0.10	Не приводится
5108	459567.28	3168477.11	Картометрический метод	0.10	Не приводится
5109	459646.20	3168480.66	Картометрический метод	0.10	Не приводится
5110	459725.34	3168471.86	Картометрический метод	0.10	Не приводится
5111	459836.40	3168454.82	Картометрический метод	0.10	Не приводится
5112	459929.42	3168443.89	Картометрический метод	0.10	Не приводится
5113	460020.63	3168441.05	Картометрический метод	0.10	Не приводится
5114	460106.88	3168441.36	Картометрический метод	0.10	Не приводится
5115	460175.09	3168447.78	Картометрический метод	0.10	Не приводится
5116	460246.37	3168462.40	Картометрический метод	0.10	Не приводится
5117	460311.05	3168481.75	Картометрический метод	0.10	Не приводится
5118	460377.12	3168510.90	Картометрический метод	0.10	Не приводится
5119	460455.84	3168556.61	Картометрический метод	0.10	Не приводится
5120	460515.12	3168598.62	Картометрический метод	0.10	Не приводится
5121	460558.15	3168639.48	Картометрический метод	0.10	Не приводится
5122	460609.83	3168693.53	Картометрический метод	0.10	Не приводится
5123	460649.41	3168743.25	Картометрический метод	0.10	Не приводится
5124	460676.69	3168796.76	Картометрический метод	0.10	Не приводится
5125	460694.73	3168898.88	Картометрический метод	0.10	Не приводится
5126	460695.15	3169061.65	Картометрический метод	0.10	Не приводится
5127	460704.79	3169175.80	Картометрический метод	0.10	Не приводится
5128	460735.23	3169270.06	Картометрический метод	0.10	Не приводится
5129	460760.99	3169318.65	Картометрический метод	0.10	Не приводится
5130	460797.31	3169368.30	Картометрический метод	0.10	Не приводится
5131	460846.76	3169413.35	Картометрический метод	0.10	Не приводится
5132	460905.81	3169465.12	Картометрический метод	0.10	Не приводится
5133	460940.91	3169496.84	Картометрический метод	0.10	Не приводится
5134	460977.40	3169538.34	Картометрический метод	0.10	Не приводится
5135	461010.73	3169576.54	Картометрический метод	0.10	Не приводится
5136	461037.54	3169614.58	Картометрический метод	0.10	Не приводится
5137	461059.30	3169660.63	Картометрический метод	0.10	Не приводится
5138	461067.17	3169708.82	Картометрический метод	0.10	Не приводится
5139	461061.82	3169765.67	Картометрический метод	0.10	Не приводится
5140	461041.70	3169792.07	Картометрический метод	0.10	Не приводится
5141	461015.19	3169812.63	Картометрический метод	0.10	Не приводится
5142	460979.04	3169828.10	Картометрический метод	0.10	Не приводится
5143	460936.63	3169832.03	Картометрический метод	0.10	Не приводится
5144	460870.01	3169827.27	Картометрический метод	0.10	Не приводится
5145	460699.57	3169807.17	Картометрический метод	0.10	Не приводится
5146	460569.83	3169786.36	Картометрический метод	0.10	Не приводится
5147	460495.15	3169778.17	Картометрический метод	0.10	Не приводится
5148	460450.60	3169774.98	Картометрический метод	0.10	Не приводится
5149	460363.62	3169813.64	Картометрический метод	0.10	Не приводится
5150	460321.31	3169885.94	Картометрический метод	0.10	Не приводится
5151	460298.33	3170003.42	Картометрический метод	0.10	Не приводится
5152	460284.53	3170255.38	Картометрический метод	0.10	Не приводится
5153	460296.42	3170450.95	Картометрический метод	0.10	Не приводится
5154	460341.94	3170598.46	Картометрический метод	0.10	Не приводится
5155	460416.65	3170714.06	Картометрический метод	0.10	Не приводится
5156	460530.93	3170879.38	Картометрический метод	0.10	Не приводится
5157	460778.15	3171104.65	Картометрический метод	0.10	Не приводится
5158	460940.60	3171299.52	Картометрический метод	0.10	Не приводится
5159	461006.91	3171427.16	Картометрический метод	0.10	Не приводится
5160	461136.36	3171641.65	Картометрический метод	0.10	Не приводится
5161	461247.21	3171778.41	Картометрический метод	0.10	Не приводится
5162	461331.96	3171826.51	Картометрический метод	0.10	Не приводится
5163	461425.14	3171844.88	Картометрический метод	0.10	Не приводится
5164	461522.55	3171855.22	Картометрический метод	0.10	Не приводится
5165	461603.07	3171893.64	Картометрический метод	0.10	Не приводится
5166	461633.87	3171971.64	Картометрический метод	0.10	Не приводится
5167	461605.20	3172144.51	Картометрический метод	0.10	Не приводится
5168	461610.13	3172287.04	Картометрический метод	0.10	Не приводится
5169	461676.35	3172418.72	Картометрический метод	0.10	Не приводится
5170	461783.68	3172530.99	Картометрический метод	0.10	Не приводится
5171	461924.93	3172582.99	Картометрический метод	0.10	Не приводится
5172	462136.58	3172579.60	Картометрический метод	0.10	Не приводится
5173	462283.72	3172550.35	Картометрический метод	0.10	Не приводится
5174	462516.89	3172494.56	Картометрический метод	0.10	Не приводится



5175	462793.12	3172406.36	Картометрический метод	0.10	Не приводится
5176	463029.08	3172335.18	Картометрический метод	0.10	Не приводится
5177	463249.97	3172283.16	Картометрический метод	0.10	Не приводится
5178	463614.34	3172204.93	Картометрический метод	0.10	Не приводится
5179	463773.59	3172181.53	Картометрический метод	0.10	Не приводится
5180	463953.21	3172190.08	Картометрический метод	0.10	Не приводится
5181	464190.39	3172195.41	Картометрический метод	0.10	Не приводится
5182	464457.34	3172193.75	Картометрический метод	0.10	Не приводится
5183	464589.51	3172178.82	Картометрический метод	0.10	Не приводится
5184	464786.75	3172121.90	Картометрический метод	0.10	Не приводится
5185	464967.86	3172065.42	Картометрический метод	0.10	Не приводится
5186	465350.21	3171949.32	Картометрический метод	0.10	Не приводится
5187	465538.65	3171892.52	Картометрический метод	0.10	Не приводится
5188	465677.74	3171859.02	Картометрический метод	0.10	Не приводится
5189	465973.09	3171782.65	Картометрический метод	0.10	Не приводится
5190	466172.20	3171726.76	Картометрический метод	0.10	Не приводится
5191	466362.73	3171675.21	Картометрический метод	0.10	Не приводится
5192	466505.79	3171655.93	Картометрический метод	0.10	Не приводится
5193	466627.29	3171665.72	Картометрический метод	0.10	Не приводится
5194	466734.78	3171684.97	Картометрический метод	0.10	Не приводится
5195	467016.86	3171737.23	Картометрический метод	0.10	Не приводится
5196	467285.92	3171773.09	Картометрический метод	0.10	Не приводится
1	467461.14	3171783.96	Картометрический метод	0.10	Не приводится

### Графическое описание местоположения границ населенных пунктов



**ХАБАРОВСКАЯ ГОРОДСКАЯ ДУМА**  
**VIII СОЗЫВА**  
**РЕШЕНИЕ**  
**16.12.2025 № 522**  
**г. Хабаровск**

**О внесении изменений в отдельные решения Хабаровской городской думы**  
В соответствии с Федеральным законом от 13.03.2006 № 38-ФЗ «О рекламе», на основании Устава городского округа «Город Хабаровск» Хабаровская городская дума  
**РЕШИЛА:**

1. Внести в решение Хабаровской городской думы от 20.06.2006 № 280 «Об утверждении Положения о порядке размещения рекламных конструкций на территории городского округа «Город Хабаровск» следующие изменения:

1.1. В преамбуле слова «федеральными законами от 06.10.2003 № 131-ФЗ «Об общих принципах организации местного самоуправления в Российской Федерации»,» заменить словами «федеральным законом», слово «города» заменить словами «городского округа «Город Хабаровск»».

1.2. Пункт 1 дополнить словами «согласно приложению к настоящему решению».

1.3. Пункт 4 изложить в следующей редакции:

«4. Контроль за выполнением настоящего решения возложить на постоянный комитет Хабаровской городской думы по городскому хозяйству (Божок Н.С.) и замести-

теля мэра города — директора департамента муниципальной собственности администрации города Хабаровска Неумываку Е.М.».

2. Внести в Положение о порядке размещения рекламных конструкций на территории городского округа «Город Хабаровск», утвержденное решением Хабаровской городской думы от 20.06.2006 № 280, следующие изменения:

2.1. Часть 1 статьи 1 изложить в следующей редакции:

«1. Настоящее Положение устанавливает требования к территориальному размещению, внешнему виду и техническим параметрам рекламных конструкций, условия использования на земельном участке, здании или ином недвижимом (движимом) имуществе, находящемся в муниципальной собственности городского округа «Город Хабаровск» (далее соответственно — имущество города, город), а также на земельных участках, государственная собственность на которые не разграничена, порядок выдачи разрешений на установку и эксплуатацию рекламных конструкций на территории города, а также аннулирования таких разрешений, выдачи предписаний о демонтаже рекламных конструкций, форму проведения торгов на право заключения договора на установку и эксплуатацию рекламной конструкции на имуществе города, а также на земельном участке, государственная собственность на который не разграничена.»

2.2. Часть 2 статьи 1 признать утратившей силу.

2.3. Пункт «б» части 3 статьи 1 после слов «муниципальной собственности» дополнить словами «(далее — схема размещения рекламных конструкций)».

2.4. Пункт «в» части 3 статьи 1 изложить в следующей редакции:

«в) проводить торги на право заключения договора на установку и эксплуатацию рекламной конструкции на имуществе города либо на земельном участке, государственная собственность на который не разграничена;».

2.5. Пункт «ж» части 3 статьи 1 после слова «недвижимое» дополнить словом «(движимое)».

2.6. В пункте «л» части 3 статьи 1 слова «городского округа «Город Хабаровск» заменить словом «города».

2.7. Пункт «т» части 3 статьи 1 после слова «недвижимого» дополнить словом «(движимого)».

2.8. Пункт «у» части 3 статьи 1 изложить в следующей редакции:

«у) осуществлять согласование дизайн-проектов рекламных конструкций и эскизов проектов рекламных конструкций на территории города»;».

2.9. В пункте «а» части 4 статьи 1 слова «на территории городского округа «Город Хабаровск»» исключить, слова «Эскизные проекты исполняются» заменить словами «Эскизные проекты рекламных конструкций исполняются», слова «Эскизные проекты не должны» заменить словами «Эскизные проекты рекламных конструкций не должны», после слов «в эскизном проекте» дополнить словами «рекламных конструкций».

2.10. В пункте «б» части 4 статьи 1 слова «Дизайн-проекты не должны» заменить словами «Дизайн-проекты рекламных конструкций не должны», после слов «в дизайн-проекте» дополнить словами «в дизайн-проекте рекламной конструкции», после слова «дизайн-проектов» дополнить словами «рекламных конструкций».

2.11. Часть 4 статьи 1 дополнить абзацем следующего содержания:

«Иные понятия, используемые в настоящем Положении, применяются в значениях, установленных законодательством Российской Федерации.».

2.12. В наименовании статьи 2 слова «на территории города Хабаровска» исключить.

2.13. Часть 1 статьи 2 изложить в следующей редакции:

«1. На основании настоящего Положения разрабатывается и утверждается нормативным правовым актом администрации города Хабаровска схема размещения рекламных конструкций.».

2.14. В части 2 статьи 2 слова «(далее — Схема)» исключить.

2.15. В части 5 статьи 2 слова «действующим законодательством о рекламе» заменить словами «пунктом 3 части 20 статьи 19 Федерального закона от 13.03.2006 № 38-ФЗ «О рекламе»», слова «в соответствии с Федеральным законом от 13.03.2006 № 38-ФЗ «О рекламе»» исключить.

2.16. В части 6 статьи 2 слова «опубликованию (обнародованию)» заменить словом «обнародованию», слова «опубликования (обнародования)» заменить словом «обнародования».

2.17. Наименование статьи 3 изложить в следующей редакции:

«Статья 3. Согласование дизайн-проектов рекламных конструкций и эскизных проектов рекламных конструкций, а также типы и виды рекламных конструкций, допустимых и недопустимых к установке на территории города».

2.18. Часть 1 статьи 3 после слова «дизайн-проектов» дополнить словами «рекламных конструкций», после слов «эскизных проектов» дополнить словами «рекламных конструкций», слова «городского округа «Город Хабаровск» заменить словом «города».

2.19. Статью 4 изложить в следующей редакции:

«Статья 4. Требования к рекламным конструкциям

1. В целях сохранения внешнего архитектурного облика сложившейся застройки города к рекламным конструкциям, допустимым к установке на территории города, предъявляются следующие требования:

а) рекламные конструкции должны быть спроектированы, изготовлены и установлены в соответствии с существующими строительными и санитарными нормами и правилами, государственными стандартами, правилами устройства электроустановок, техническими регламентами;

б) рекламные конструкции (за исключением временных рекламных конструкций, а также рекламных конструкций с площадью информационного поля менее 15 кв. м) должны иметь проектную документацию на рекламную конструкцию, оформленную в соответствии с требованиями технического регламента, а до вступления соответствующего технического регламента в силу — в соответствии с действующим законодательством;

в) распространение рекламной информации (изображения) на рекламных конструкциях может производиться:

- с помощью статичных изображений на плоскости информационного поля;

- с помощью демонстрации информации на динамических системах смены изображений (роллерных системах или системах поворотных панелей (призматронах));
- с помощью изображений, демонстрируемых на электронных носителях. Демон-

рация изображений на электронных носителях должна производиться с использованием технологии статичного изображения или видеоизображения;

г) подвешивка рекламных конструкций осуществляется в соответствии с требованиями, предъявляемыми к данному виду конструкций, предусмотренными муниципальными правовыми актами города;

д) установка временных рекламных конструкций допускается только на строительные сетки, ограждения строительных площадок, мест торговли и подобных мест, аналогичные технические средства.



2. Для подключения рекламных конструкций к электрическим сетям владельцами рекламных конструкций должно быть осуществлено технологическое присоединение в соответствии с требованиями, установленными федеральным законодательством.

3. Устранение повреждений рекламной конструкции и рекламных изображений на рекламных конструкциях осуществляется их владельцами в течение одних суток со дня выявления таких повреждений.

В случае возникновения обстоятельств непреодолимой силы, и если эти обстоятельства непосредственно повлияли на устранение повреждений рекламной конструкции и рекламных изображений на рекламных конструкциях, то срок исполнения по выявленным повреждениям продлевается соразмерно времени, в течение которого действовали обстоятельства непреодолимой силы.».

2.20. В наименовании статьи 5 слово «Хабаровска» исключить.

2.21. В абзаце первом части 1 статьи 5 слова «муниципальной собственности администрации города Хабаровска» исключить, после слова «недвижимого» дополнить словом «(движимого)».

2.22. В абзаце втором части 1 статьи 5 слова «муниципальной собственности администрации города Хабаровска» исключить.

2.23. В абзаце третьем части 2 статьи 5 слова «земельном участке, здании или ином недвижимом имуществе, находящемся в муниципальной собственности городского округа «Город Хабаровск» заменить словами «имуществе города», слово «нормативно-правовым» заменить словами «нормативным правовым».

2.24. В части 3 статьи 5 слова «муниципальной собственности администрации города Хабаровска» исключить.

2.25. В части 10 статьи 5 слова «городского округа «Город Хабаровск» заменить словом «города».

2.26. В наименовании статьи 6 слова «городского округа «Город Хабаровск» заменить словом «города».

2.27. В части 1 статьи 6 слова «городского округа «Город Хабаровск» заменить словом «города».

2.28. В части 2 статьи 6 после слова «недвижимого» дополнить словом «(движимого)».

2.29. В части 7 статьи 6 слова «муниципальной собственности администрации города» исключить.

2.30. В части 8 статьи 6 слова «муниципальной собственности администрации города» исключить.

2.31. В части 2 статьи 7 слова «муниципальной собственности администрации города Хабаровска» исключить.

2.32. Часть 2.1 статьи 7 изложить в следующей редакции:

«2.1. Если в установленный срок владелец рекламной конструкции не выполнил указанную в части 2 статьи 7 настоящего Положения обязанность по демонтажу рекламной конструкции или владелец рекламной конструкции неизвестен, департамент выдает предписание о демонтаже рекламной конструкции собственнику или иному законному владельцу недвижимого (движимого) имущества, к которому присоединена рекламная конструкция, за исключением случая присоединения рекламной конструкции к объекту муниципального имущества или к общему имуществу собственников помещений в многоквартирном доме при отсутствии согласия таких собственников на установку и эксплуатацию рекламной конструкции. Собственник или иной законный владелец недвижимого (движимого) имущества, к которому присоединена рекламная конструкция, обязан демонтировать рекламную конструкцию в течение месяца со дня выдачи соответствующего предписания. Демонтаж, хранение или в необходимых случаях уничтожение рекламной конструкции осуществляются за счет собственника или иного законного владельца недвижимого (движимого) имущества, к которому была присоединена рекламная конструкция. По требованию собственника или иного законного владельца данного недвижимого (движимого) имущества владелец рекламной конструкции обязан возместить этому собственнику или этому законному владельцу необходимые расходы, понесенные в связи с демонтажем, хранением или в необходимых случаях уничтожением рекламной конструкции.».

2.33. Часть 2.2 статьи 7 изложить в следующей редакции:

«2.2. Если в установленный срок собственник или иной законный владелец недвижимого (движимого) имущества, к которому была присоединена рекламная конструкция, не выполнил указанную в части 2 статьи 7 настоящего Положения обязанность по демонтажу рекламной конструкции либо собственник или иной законный владелец данного недвижимого (движимого) имущества неизвестен, демонтаж рекламной конструкции, ее хранение в течение месяца со дня демонтажа или в необходимых случаях уничтожение осуществляются за счет средств местного бюджета. По требованию департамента владелец рекламной конструкции либо собственник или иной законный владелец недвижимого (движимого) имущества, к которому была присоединена рекламная конструкция, обязан возместить необходимые расходы, понесенные в связи с демонтажем, хранением или в необходимых случаях уничтожением рекламной конструкции.».

2.34. В части 2.3 статьи 7 слова «пункте 2.1» заменить словами «части 2.1», слова «муниципальной собственности администрации города Хабаровска» исключить.

2.35. В части 3.1 статьи 7 слова «владелец недвижимого имущества» заменить словами «владелец недвижимого (движимого) имущества», слова «такого недвижимого имущества» заменить словами «такого недвижимого (движимого) имущества».

2.36. Часть 5 статьи 7 после слов «на владельцев» дополнить словом «рекламных».

3. Преамбулу решения Хабаровской городской думы от 29.11.2016 № 452 «Об утверждении Положения о департаменте муниципальной собственности администрации города Хабаровска» изложить в следующей редакции:

«На основании Устава городского округа «Город Хабаровск» Хабаровская городская дума

РЕШИЛА:».

4. Внести в Положение о департаменте муниципальной собственности администрации города Хабаровска, утвержденное решением Хабаровской городской думы от 29.11.2016 № 452, следующие изменения:

4.1. В пункте 1.4 слова «Вице-мэр города, первый» заменить словами «Вице-мэр города — первый».

4.2. Подпункт «г» пункта 2.4.1 после слов «ином недвижимом» дополнить словом «(движимом)».

4.3. Подпункт «с» пункта 2.4.1 после слов «владельца недвижимого» дополнить словом «(движимого)».

4.4. Подпункт «т» пункта 2.4.1 после слова «дизайн-проектов» дополнить словами «рекламных конструкций».

4.5. Подпункт «а» пункта 2.4.2 после слова «дизайн-проектов» дополнить словами «информационных конструкций».

4.6. В подпункте «и» пункта 2.5 слова «в т.ч.» заменить словами «в том числе».

4.7. В подпункте «к» пункта 2.5 слова «муниципального образования «Городской округ «Город Хабаровск»» заменить словом «города».

4.8. В пункте 3.12 слова «К. Маркса» заменить словами «Карла Маркса».

5. Контроль за выполнением настоящего решения возложить на постоянный комитет Хабаровской городской думы по социальным вопросам и местному самоуправлению (Кононенко Г.А.), постоянный комитет Хабаровской городской думы по городскому хозяйству (Божок Н.С.) и заместителя мэра города — директора департамента муниципальной собственности администрации города Хабаровска Неумываку Е.М.

6. Решение вступает в силу после его официального опубликования, за исключением подпункта 2.19 пункта 2, вступающего в силу с 01.03.2026.

**Мэр города Хабаровска С.А. КРАВЧУК**

**Председатель Хабаровской городской думы А.С. БЕЛОГЛАЗОВ**

## ХАБАРОВСКАЯ ГОРОДСКАЯ ДУМА

### VIII СОЗЫВА

### РЕШЕНИЕ

**16.12.2025 № 524**

**г. Хабаровск**

### О внесении изменений в решение Хабаровской городской думы

**от 25.09.2018 № 908 «Об утверждении Положения о памятных знаках**

**на территории городского округа «Город Хабаровск»**

На основании Устава городского округа «Город Хабаровск» Хабаровская городская дума

РЕШИЛА:

1. Внести в решение Хабаровской городской думы от 25.09.2018 № 908 «Об утверждении Положения о памятных знаках на территории городского округа «Город Хабаровск» следующие изменения:

1.1. В преамбуле слова «В соответствии с Федеральным законом от 06.10.2003 № 131-ФЗ «Об общих принципах организации местного самоуправления в Российской Федерации», Уставом» заменить словами «На основании Устава».

1.2. Пункт 1 дополнить словами «к настоящему решению».

1.3. Пункт 3 изложить в следующей редакции:

«3. Контроль за выполнением настоящего решения возложить на постоянный комитет Хабаровской городской думы по социальным вопросам и местному самоуправлению (Кононенко Г.А.) и заместителя мэра города по социальным вопросам администрации города Хабаровска Ярошенко А.С.».

2. Внести в Положение о памятных знаках на территории городского округа «Город Хабаровск», утвержденное решением Хабаровской городской думы от 25.09.2018 № 908, следующие изменения:

2.1. В пункте 1.1 слова «О памятных знаках на территории городского округа «Город Хабаровск» (далее — Положение)» исключить, после слов «на обелиск» дополнить словами «Славы».

2.2. В пункте 1.2 слова «выдающихся личностей и значимых событий» заменить словами «значимого события и выдающейся личности».

2.3. В подпункте 1.3.6 пункта 1.3 слова «отдельных выдающихся личностей и значимых событий» заменить словами «отдельного(-ой) значимого события и выдающейся личности».

2.4. В подпункте 1.3.7 пункта 1.3 слова «выдающихся личностей и значимых событий» заменить словами «значимого события и выдающейся личности».

2.5. В подпункте 1.3.10 пункта 1.3 слова «территория, в границах» заменить словами «территория города, в границах».

2.6. Подпункт 1.3.16 пункта 1.3 изложить в следующей редакции:

«1.3.16. Имя Героя Советского Союза, Героя Российской Федерации — фамилия, имя, отчество (последнее — при наличии) Героя Советского Союза, Героя Российской Федерации.».

2.7. Пункт 3.1 изложить в следующей редакции:

«3.1. Ходатайствовать об установке памятного знака и о занесении имени Героя Советского Союза, Героя Российской Федерации на обелиск «Славы» имеют право организации независимо от их организационно-правовых форм и форм собственности (далее — ходатайствующая организация).».

2.8. Абзац первый пункта 4.2 после слов «о занесении имени Героя Советского Союза, Героя Российской Федерации на обелиск» дополнить словами «Славы».

2.9. Абзац первый пункта 4.3 дополнить словами «комиссии в порядке и сроки, установленные Регламентом».

2.10. Абзац третий пункта 4.3 изложить в следующей редакции:

«1) поддержать ходатайство об установке памятного знака или занесения имени Героя Советского Союза, Героя Российской Федерации на обелиск «Славы» и рекомендовать Хабаровской городской думе принять решение об увековечении памяти значимого события или выдающейся личности путем установки памятного знака или занесения имени Героя Советского Союза, Героя Российской Федерации на обелиск «Славы»;».

2.11. Абзац четвертый пункта 4.3 дополнить словами «Славы».

2.12. Абзац первый пункта 4.4 после слов «на обелиск» дополнить словами «Славы».

2.13. В абзаце третьем пункта 4.4 слова «выдающейся личности или значимого события» заменить словами «значимого события или выдающейся личности».

2.14. Абзац четвертый пункта 4.4 после слова «несоответствие» дополнить словами «ходатайствующей организации».

2.15. Абзац пятый пункта 4.4 дополнить словами «(в случае подачи ходатайства об установке памятного знака)».

2.16. Абзац шестой пункта 4.4 дополнить словами «(в случае подачи ходатайства об установке памятного знака)».

2.17. Абзац седьмой пункта 4.4 после слов «на обелиск» дополнить словами «Славы», после слов «в муниципальной собственности» дополнить словами «(в случае подачи ходатайства о занесении имени Героя Советского Союза, Героя Российской Федерации на обелиск «Славы»)».

2.18. Пункт 4.6 после слов «ее членами» дополнить словами «, присутствовавшими на заседании комиссии»,».

2.19. В абзаце первом пункта 4.7 слова «мэру города» заменить словами «мэру города Хабаровска».

2.20. Абзац второй пункта 4.7 после слов «на обелиск» дополнить словами «Славы».

2.21. В пункте 6.2 слова «, кладбищах» исключить.

2.22. В пункте 6.6 слово «устанавливается» заменить словами «планируется установить памятный знак».

2.23. В пункте 6.7 слова «установка памятного знака» заменить словами «установить памятный знак».

- 2.24. Пункт 6.8 после слов «жизненного пути» дополнить словом «выдающейся».
- 2.25. В абзаце втором пункта 7.1 слова «городского округа «Город Хабаровск» заменить словами «города».
- 2.26. В пункте 7.4 слова «своего района» заменить словами «соответствующего района города».
- 2.27. В абзаце втором пункта 8.3 цифру «10» заменить словом «десяти».
- 2.28. В абзаце третьем пункта 9.1 слова «главным художником города» заменить словами «заведующим сектором главного художника департамента архитектуры, строительства и землепользования администрации города Хабаровска».
- 2.29. В абзаце четвертом пункта 9.1 слова «главным художником города» заменить словами «заведующим сектором главного художника департамента архитектуры, строительства и землепользования администрации города Хабаровска».
- 2.30. В пункте 9.2 слова «п. 9.1» заменить словами «пунктом 9.1».
- 2.31. В абзаце втором пункта 9.3 цифру «10» заменить словом «десяти».
- 2.32. В абзаце третьем пункта 9.3 цифру «10» заменить словом «десяти».
- 2.33. Абзац пятый пункта 9.3 после слов «ее членами» дополнить словами «, присутствовавшими на заседании комиссии».
- 2.34. В пункте 9.4 слова «п. 9.1» заменить словами «пунктом 9.1».
3. Контроль за выполнением настоящего решения возложить на постоянный комитет Хабаровской городской думы по социальным вопросам и местному самоуправлению (Кононенко Г.А.) и заместителя мэра города по социальным вопросам администрации города Хабаровска Ярошенко А.С.
4. Решение вступает в силу после его официального обнародования.

**Мэр города Хабаровска С.А. КРАВЧУК**

**Председатель Хабаровской городской думы А.С. БЕЛОГЛАЗОВ**

#### **ХАБАРОВСКАЯ ГОРОДСКАЯ ДУМА**

#### **VIII СОЗЫВА**

#### **РЕШЕНИЕ**

**16.12.2025 № 525**

**г. Хабаровск**

#### **О внесении изменений в Положение об управлении промышленности и транспорта администрации города Хабаровска, утвержденное решением Хабаровской городской думы от 19.03.2019 № 1039**

В соответствии с Федеральным законом от 13.07.2015 № 220-ФЗ «Об организации регулярных перевозок пассажиров и багажа автомобильным транспортом и городским наземным электрическим транспортом в Российской Федерации и о внесении изменений в отдельные законодательные акты Российской Федерации», на основании Устава городского округа «Город Хабаровск» Хабаровская городская дума

РЕШИЛА:

1. Внести в Положение об управлении промышленности и транспорта администрации города Хабаровска, утвержденное решением Хабаровской городской думы от 19.03.2019 № 1039, следующие изменения:

1.1. Пункт 2.14 после слов «муниципальных программ» дополнить словами «городского округа».

1.2. Пункт 3.7 изложить в следующей редакции:

«3.7. Оказывает поддержку субъектам деятельности в сфере промышленности, осуществляющим экспорт российской промышленной продукции, путем реализации мер, предусмотренных Федеральным законом от 31.12.2014 № 488-ФЗ «О промышленной политике в Российской Федерации», на территории городского округа».

1.3. Пункт 3.10 дополнить словами «городского округа».

1.4. В пункте 3.12 слово «приоритета» заменить словом «приоритет».

1.5. Пункт 3.24 изложить в следующей редакции:

«3.24. Организует деятельность отраслевой комиссии управления промышленностью и транспорта администрации города Хабаровска по премированию муниципальных служащих и работников, замещающих должности, не являющиеся должностями муниципальной службы, за выполнение особо важных и сложных заданий».

1.6. Пункт 3.25 после слов «муниципальным маршрутам» дополнить словами «регулярных перевозок (далее — маршрут)».

1.7. Пункт 3.26 изложить в следующей редакции:

«3.26. Вносит и рассматривает предложения об установлении, изменении, отмене маршрутов».

1.8. Абзац второй пункта 3.29 изложить в следующей редакции:

«— выполнение работ, связанных с осуществлением регулярных перевозок по регулируемым тарифам, в порядке, установленном законодательством Российской Федерации о контрактной системе в сфере закупок товаров, работ, услуг для обеспечения государственных и муниципальных нужд, с учетом положений Федерального закона от 13.07.2015 № 220-ФЗ «Об организации регулярных перевозок пассажиров и багажа автомобильным транспортом и городским наземным электрическим транспортом в Российской Федерации и о внесении изменений в отдельные законодательные акты Российской Федерации»».

1.9. Пункт 3.31 изложить в следующей редакции:

«3.31. Предоставляет право осуществления перевозок по маршрутам, продлевает действие предоставленного права осуществления перевозок по маршрутам, прекращает и приостанавливает действие предоставленного права осуществления перевозок по маршруту».

1.10. Пункт 3.34 изложить в следующей редакции:

«3.34. Организует деятельность комиссии по рассмотрению предложений о присвоении, изменении наименований остановочным пунктам по маршрутам регулярных перевозок, осуществляет разработку проектов постановлений администрации города Хабаровска о присвоении, изменении, аннулировании наименований остановочным пунктам по маршрутам регулярных перевозок в порядке, предусмотренном муниципальными правовыми актами городского округа».

1.11. В пункте 3.42 слова «свидетельств об осуществлении» заменить словами «права осуществления», слова «муниципальным маршрутам регулярных перевозок» заменить словом «маршрутам».

1.12. В пункте 3.43 слова «практическую помощь предприятиям пассажирского транспорта» заменить словами «юридическим лицам, индивидуальным предпринимателям, участникам договора простого товарищества, осуществляющим перевозки по маршрутам, практическую помощь».

1.13. Пункт 3.44 изложить в следующей редакции:

«3.44. Осуществляет мониторинг дорожно-транспортных происшествий, совершенных юридическими лицами, индивидуальными предпринимателями, участниками договора простого товарищества, осуществляющими перевозки по маршрутам».

1.14. Пункт 3.45 после слов «установлении, изменении» дополнить словом «, отмене».

1.15. Пункт 3.46 изложить в следующей редакции:

«3.46. Вносит предложения о рассмотрении деятельности юридических лиц, индивидуальных предпринимателей, участников договора простого товарищества, осуществляющих перевозки по маршрутам, на заседаниях городской комиссии по обеспечению безопасности дорожного движения».

1.16. Пункт 3.48 изложить в следующей редакции:

«3.48. Организует взаимодействие с юридическими лицами, индивидуальными предпринимателями, участниками договора простого товарищества, осуществляющими перевозки по маршрутам, по вопросам, относящимся к компетенции управления».

1.17. В пункте 3.49 слова «или свидетельств об осуществлении перевозок по маршрутам регулярных перевозок» исключить.

1.18. Пункт 3.50 признать утратившим силу.

1.19. В пункте 3.69 слова «организаций пассажирского транспорта всех форм собственности» заменить словами «юридических лиц, индивидуальных предпринимателей, участников договора простого товарищества, осуществляющих перевозки по маршрутам».

1.20. Пункт 3.72 изложить в следующей редакции:

«3.72. Участвует в организации и осуществлении мероприятий по гражданской обороне, защите населения и территории городского округа от чрезвычайных ситуаций природного и техногенного характера в пределах компетенции управления, координирует деятельность подведомственных муниципальных предприятий и учреждений по вопросам обеспечения пожарной безопасности».

1.21. Пункт 6.3 изложить в следующей редакции:

«6.3. Управлением руководит начальник управления, который непосредственно подчиняется заместителю мэра города по промышленности, транспорту и работе с правоохранительными органами, назначается на должность и увольняется распоряжением администрации города Хабаровска».

1.22. В абзаце девятом пункта 6.4 слова «предприятий, организаций и учреждений» заменить словами «организаций, независимо от их организационно-правовых форм и форм собственности».

2. Контроль за выполнением настоящего решения возложить на постоянный комитет Хабаровской городской думы по социальным вопросам и местному самоуправлению (Кононенко Г.А.) и заместителя мэра города по промышленности, транспорту и работе с правоохранительными органами администрации города Хабаровска Горшенева А.В.

3. Решение вступает в силу после его официального обнародования, за исключением подпунктов 1.9, 1.11 пункта 1, вступающих в силу с 01.09.2026.

**Мэр города Хабаровска С.А. КРАВЧУК**

**Председатель Хабаровской городской думы А.С. БЕЛОГЛАЗОВ**

#### **ХАБАРОВСКАЯ ГОРОДСКАЯ ДУМА**

#### **VIII СОЗЫВА**

#### **РЕШЕНИЕ**

**16.12.2025 № 526**

**г. Хабаровск**

#### **О предоставлении льгот организациям, независимо от их организационно-правовых форм и форм собственности, организующим питание в муниципальных общеобразовательных учреждениях города Хабаровска**

На основании Устава городского округа «Город Хабаровск», решения Хабаровской городской думы от 24.05.2005 № 76 «Об утверждении Положения о порядке предоставления льгот по местным налогам, по платежам по договорам аренды земельных участков, муниципальных нежилых помещений и движимого имущества», в целях обеспечения питания обучающихся в муниципальных общеобразовательных учреждениях города Хабаровска в условиях роста цен на продукты питания и создания условий для увеличения охвата горячим питанием, обеспечения стабильности и доступности цен на готовую продукцию школьных столовых, учитывая решение (заключение) городской комиссии по рассмотрению вопросов предоставления льгот по платежам в местный бюджет, принятое протоколом заседания комиссии по рассмотрению вопросов по предоставлению льгот по платежам в местный бюджет от 22.10.2025 № 3, Хабаровская городская дума

РЕШИЛА:

1. Освободить в 2026—2030 годах от уплаты арендной платы за помещения, находящиеся в муниципальной собственности городского округа «Город Хабаровск», организации, независимо от их организационно-правовых форм и форм собственности, с которыми в соответствии с Федеральным законом от 05.04.2013 № 44-ФЗ «О контрактной системе в сфере закупок товаров, работ, услуг для обеспечения государственных и муниципальных нужд» и Федеральным законом от 18.07.2011 № 223-ФЗ «О закупках товаров, работ, услуг отдельными видами юридических лиц» заключены муниципальные контракты и договоры на оказание услуг по организации питания обучающихся в муниципальных общеобразовательных учреждениях города Хабаровска.

2. Контроль за выполнением настоящего решения возложить на постоянный комитет Хабаровской городской думы по бюджету, финансам и экономическому развитию (Кабузенко Д.Е.), вице-мэра города — первого заместителя мэра города по экономическим вопросам администрации города Хабаровска Митрофанова Д.В., заместителя мэра города по социальным вопросам администрации города Хабаровска Ярошенко А.С.

3. Решение вступает в силу после его официального обнародования.

**Мэр города Хабаровска С.А. КРАВЧУК**

**Председатель Хабаровской городской думы А.С. БЕЛОГЛАЗОВ**

#### **ХАБАРОВСКАЯ ГОРОДСКАЯ ДУМА**

#### **VIII СОЗЫВА**

#### **РЕШЕНИЕ**

**16.12.2025 № 527**

**г. Хабаровск**

#### **О внесении изменений в решение Хабаровской городской думы от 28.01.2025 № 186 «Об утверждении Положения о молодежной общественной палате при Хабаровской городской думе»**

На основании Федерального закона от 20.03.2025 № 33-ФЗ «Об общих принципах организации местного самоуправления в единой системе публичной власти», в соответствии с Уставом городского округа «Город Хабаровск» Хабаровская городская дума

РЕШИЛА:

1. Внести в решение Хабаровской городской думы от 28.01.2025 № 186 «Об утверждении Положения о молодежной общественной палате при Хабаровской городской думе» следующие изменения:



**Председатель Хабаровской городской думы А.С. БЕЛОГЛАЗОВ**





**ХАБАРОВСКАЯ ГОРОДСКАЯ ДУМА  
VIII СОЗЫВА  
РЕШЕНИЕ  
16.12.2025 № 549  
г. Хабаровск**

**Об установлении границ территории осуществления территориального  
общественного самоуправления**

В соответствии со статьей 50 Федерального закона от 20.03.2025 № 33-ФЗ «Об общих принципах организации местного самоуправления в единой системе публичной власти», решением Хабаровской городской думы от 26.05.2020 № 174 «Об утверждении положения о территориальном общественном самоуправлении в городском округе «Город Хабаровск», на основании Устава городского округа «Город Хабаровск», заявления инициативной группы граждан многоквартирного дома № 18 по улице Известковой (регистрационный номер 668пр от 23.10.2025) Хабаровская городская дума

РЕШИЛА:

1. Установить границы территории осуществления территориального общественного самоуправления в границах земельного участка с кадастровым номером 27:23:0020122:10, принадлежащего собственникам многоквартирного дома № 18 по улице Известковой.
2. Контроль за выполнением настоящего решения возложить на постоянный комитет Хабаровской городской думы по социальным вопросам и местному самоуправлению (Кононенко Г.А.) и вице-мэра города — первого заместителя мэра города по экономическим вопросам администрации города Хабаровска Митрофанова Д.В.
3. Решение вступает в силу после его официального обнародования.

**Мэр города Хабаровска С.А. КРАВЧУК  
Председатель Хабаровской городской думы А.С. БЕЛОГЛАЗОВ**

**ХАБАРОВСКАЯ ГОРОДСКАЯ ДУМА  
VIII СОЗЫВА  
РЕШЕНИЕ  
16.12.2025 № 550  
г. Хабаровск**

**Об установлении границ территории осуществления территориального  
общественного самоуправления**

В соответствии со статьей 50 Федерального закона от 20.03.2025 № 33-ФЗ «Об общих принципах организации местного самоуправления в единой системе публичной власти», решением Хабаровской городской думы от 26.05.2020 № 174 «Об утверждении положения о территориальном общественном самоуправлении в городском округе «Город Хабаровск», на основании Устава городского округа «Город Хабаровск», заявления инициативной группы граждан многоквартирного дома № 35 по Амурскому бульвару (регистрационный номер 667пр от 23.10.2025) Хабаровская городская дума

РЕШИЛА:

1. Установить границы территории осуществления территориального общественного самоуправления в границах земельного участка с кадастровым номером 27:23:0020326:60, принадлежащего собственникам многоквартирного дома № 35 по Амурскому бульвару.
2. Контроль за выполнением настоящего решения возложить на постоянный комитет Хабаровской городской думы по социальным вопросам и местному самоуправлению (Кононенко Г.А.) и вице-мэра города — первого заместителя мэра города по экономическим вопросам администрации города Хабаровска Митрофанова Д.В.
3. Решение вступает в силу после его официального обнародования.

**Мэр города Хабаровска С.А. КРАВЧУК  
Председатель Хабаровской городской думы А.С. БЕЛОГЛАЗОВ**

**АДМИНИСТРАЦИЯ ГОРОДА**

**АДМИНИСТРАЦИЯ ГОРОДА ХАБАРОВСКА  
ПОСТАНОВЛЕНИЕ  
22.12.2025 № 6159  
г. Хабаровск**

**О внесении изменений в отдельные правовые акты  
администрации города Хабаровска**

В соответствии с Земельным кодексом Российской Федерации, Федеральным законом от 27.07.2010 № 210-ФЗ «Об организации предоставления государственных и муниципальных услуг», Федеральным законом от 31.07.2025 № 295-ФЗ «О внесении изменений в Земельный кодекс Российской Федерации, отдельные законодательные акты Российской Федерации и признании утратившими силу отдельных положений законодательных актов Российской Федерации», постановлением администрации города Хабаровска от 31.08.2010 № 2804 «Об утверждении порядка разработки, экспертизы и утверждения административных регламентов предоставления муниципальных услуг», на основании Устава городского округа «Город Хабаровск» администрация города Хабаровска

ПОСТАНОВЛЯЕТ:

1. Внести в постановление администрации города Хабаровска от 11.03.2015 № 819 «Об утверждении административного регламента предоставления муниципальной услуги «Предоставление земельных участков, государственная собственность на которые не разграничена, на территории городского округа «Город Хабаровск» и земельных участков, находящихся в муниципальной собственности городского округа «Город Хабаровск», в собственность за плату без проведения торгов» следующие изменения:

1.1. В преамбуле слова «от 06.10.2003 № 131-ФЗ «Об общих принципах организации местного самоуправления в Российской Федерации»,» заменить словами «от 20.03.2025 № 33-ФЗ «Об общих принципах организации местного самоуправления в единой системе публичной власти»,».

1.2. В административном регламенте предоставления муниципальной услуги «Предоставление земельных участков, государственная собственность на которые не разграничена, на территории городского округа «Город Хабаровск» и земельных участков, находящихся в муниципальной собственности городского округа «Город Хабаровск», в собственность за плату без проведения торгов»:

- 1.2.1. В пункте 1.3:
  - 1.2.1.1. В абзаце третьем слова «(при наличии)» заменить словами «(последнее — при наличии)»,».
  - 1.2.1.2. В подпункте 5 слово «ведения» исключить.
  - 1.2.1.3. Подпункт 3 подпункта 1.3.1 изложить в следующей редакции:

«3) с использованием информационно-телекоммуникационной сети Интернет: федеральной государственной информационной системы «Единый портал государственных и муниципальных услуг (функций) (gosuslugi.ru) (далее — Единый портал); государственной информационной системы Хабаровского края «Портал государственных и муниципальных услуг (функций) Хабаровского края» (uslugi27.ru) (далее — Региональный портал), официального сайта администрации города Хабаровска (khv27.ru);».

1.2.3. В пункте 1.4:

1.2.3.1. Абзац пятый подпункта 1.4.1 изложить в следующей редакции:

«— на Региональном портале (uslugi27.ru), официальном сайте администрации города Хабаровска (khv27.ru) в информационно-телекоммуникационной сети Интернет;».

1.2.3.2. Подпункт 1.4.1 дополнить абзацем седьмым следующего содержания:

«Информацию о ходе исполнения муниципальной услуги заявитель может получить одним из способов, указанных в абзацах втором — пятом настоящего подпункта.».

1.2.3.3. Подпункт 1.4.2 изложить в следующей редакции:

«1.4.2. На информационных стендах, размещенных в департаменте муниципальной собственности, в информационно-телекоммуникационной сети Интернет: на Едином портале, Региональном портале, официальном сайте администрации города Хабаровска (khv27.ru) размещается информация, указанная в абзацах восьмом — шестнадцатом пункта 2.14 настоящего регламента.».

1.2.4. Раздел 1 дополнить пунктом 1.6 следующего содержания:

«1.6. Муниципальная услуга предоставляется заявителю в соответствии с его категориями (признаками), указанными в пункте 1.3 настоящего регламента, сведения о которых размещаются в государственной информационной системе «Федеральный реестр государственных и муниципальных услуг (функций), на Едином портале, Региональном портале».

Признаки заявителя определяются путем профилирования, осуществляемого в соответствии с настоящим регламентом.».

1.2.5. В пункте 2.3:

1.2.5.1. Слова «директором департамента муниципальной собственности либо лицом, его замещающим» заменить словами «первым заместителем директора департамента муниципальной собственности, а на период его отсутствия — лицом, исполняющим его обязанности.».

1.2.5.2. Подпункт 2.3.1 изложить в следующей редакции:

«2.3.1. Результат муниципальной услуги предоставляется (направляется) заявителю следующими способами (указывается в заявлении):

- при личном приеме заявителя (уполномоченного представителя заявителя) в департаменте муниципальной собственности по адресу, указанному в подпункте 1.3.1 пункта 1.3 настоящего регламента;
- посредством Единого портала;
- посредством Регионального портала;
- посредством направления на электронную почту;
- посредством почтовой связи по адресу, указанному в заявлении о предоставлении муниципальной услуги;
- через МФЦ, организованный на базе краевого государственного казенного учреждения «Оператор систем электронного правительства Хабаровского края, многофункциональный центр предоставления государственных и муниципальных услуг».».

1.2.5.3. Дополнить подпунктом 2.3.2 следующего содержания:

«2.3.2. Формирование реестровой записи в качестве результата предоставления муниципальной услуги не предусмотрено.».

1.2.6. Пункт 2.4 изложить в следующей редакции:

«2.4. Срок предоставления муниципальной услуги

Предоставление муниципальной услуги осуществляется в срок не более двадцати дней со дня поступления заявления о предоставлении муниципальной услуги в департамент муниципальной собственности.».

1.2.7. Подпункт 2.5.1 изложить в следующей редакции:

«2.5.1. Заявление о предоставлении муниципальной услуги.

В заявлении о предоставлении земельного участка в собственность за плату без проведения торгов должны быть указаны:

- фамилия, имя, отчество (последнее — при наличии), место жительства заявителя и реквизиты документа, удостоверяющего личность заявителя (для гражданина);
- наименование и место нахождения заявителя (для юридического лица), а также государственный регистрационный номер записи о государственной регистрации юридического лица в Едином государственном реестре юридических лиц, идентификационный номер налогоплательщика, за исключением случаев, если заявителем является иностранное юридическое лицо;
- кадастровый номер испрашиваемого земельного участка;
- основание предоставления земельного участка в собственность за плату без проведения торгов из числа предусмотренных пунктом 1.3 настоящего регламента;
- цель использования земельного участка;
- вид права, на котором заявитель желает приобрести земельный участок (в собственности);
- реквизиты решения о предварительном согласовании земельного участка в случае, если испрашиваемый земельный участок образовывался или его границы уточнялись на основании данного решения;
- реквизиты решения об изъятии земельного участка для государственных или муниципальных нужд в случае, если земельный участок предоставляется взамен земельного участка, изымаемого для государственных или муниципальных нужд;
- реквизиты решения об утверждении документа территориального планирования и (или) проекта планировки территории в случае, если земельный участок предоставляется для размещения объектов, предусмотренных этим документом и (или) этим проектом;
- почтовый адрес и (или) адрес электронной почты для связи с заявителем;
- способ получения результата предоставления муниципальной услуги в соответствии с подпунктом 2.3.1 пункта 2.3 настоящего регламента. При отсутствии отметки о способе получения результата предоставления муниципальной услуги при подаче заявления через МФЦ, результат предоставления муниципальной услуги выдается в соответствии с пунктом 3.7 настоящего регламента, в иных случаях отсутствие отметки о способе получения результата предоставления муниципальной услуги не допускается;
- фамилия, имя, отчество (последнее — при наличии), сведения о документе, удостоверяющем личность другого законного представителя несовершеннолетнего, уполномоченного на получение результата предоставления муниципальной услуги в отношении несовершеннолетнего (в случае если реализация права на получение результата предоставления муниципальной услуги в отношении несовершеннолетне-

го, оформленного в форме документа на бумажном носителе, осуществляется законным представителем несовершеннолетнего, не являющимся заявителем).

Заявление о предоставлении муниципальной услуги подписывается лично заявителем либо его представителем, действующим на основании доверенности, выданной в соответствии с законодательством Российской Федерации.

Заявление от имени юридического лица заверяется подписью лица, действующего от имени юридического лица без доверенности, или представителя юридического лица, действующего на основании доверенности, выданной в соответствии с законодательством Российской Федерации.».

1.2.8. Подпункт 2.12.2 пункта 2.12 исключить.

1.2.9. Абзац второй пункта 2.13 изложить в следующей редакции:

«В случае поступления заявления и прилагаемых к нему документов после 18.00 либо в выходной или нерабочий праздничный день регистрация таких документов осуществляется на следующий рабочий день.».

1.2.10. Пункт 2.16 изложить в следующей редакции:

«2.16. Иные требования, в том числе учитывающие особенности предоставления муниципальных услуг в МФЦ и особенности предоставления муниципальных услуг в электронной форме.

2.16.1. Услуги, которые являются необходимыми и обязательными для предоставления муниципальной услуги:

— «Предоставление документа, подтверждающего членство заявителя в некоммерческой организации»;

— «Предоставление решения органа некоммерческой организации о распределении испрашиваемого земельного участка заявителю»;

— «Предоставление решения органа некоммерческой организации о приобретении земельного участка»;

— «Предоставление решения органа некоммерческой организации о приобретении земельного участка, относящегося к имуществу общего пользования»;

— «Предоставление документа, подтверждающего членство заявителя в СНТ или ОНТ»;

— «Предоставление решения общего собрания членов СНТ или ОНТ о распределении садового или огородного земельного участка заявителю».

В соответствии с пунктом 3 порядка определения платы за оказание услуг, которые являются необходимыми и обязательными для предоставления муниципальных услуг администрацией города Хабаровска, утвержденного решением Хабаровской городской думы от 22.03.2011 № 364, размер платы за оказание услуг, которые являются необходимыми и обязательными для предоставления муниципальных услуг администрацией города Хабаровска и предоставляются иными организациями, определяется организациями (их учредителями) самостоятельно в соответствии с законодательством Российской Федерации.

2.16.2. Информационные системы, используемые для предоставления муниципальной услуги — Единый портал, Региональный портал, официальный сайт администрации города Хабаровска.

2.16.3. Возможность предоставления муниципальной услуги, в том числе возможность принятия МФЦ решения об отказе в приеме заявления и документов и (или) информации, необходимых для предоставления муниципальной услуги, не предусмотрена.

2.16.4. Выдача заявителю результата предоставления муниципальной услуги в МФЦ осуществляется в порядке, установленном пунктом 3.7 настоящего регламента, за исключением выдачи документов на бумажном носителе, подтверждающих содержание электронных документов, направленных в МФЦ по результатам предоставления муниципальной услуги департаментом муниципальной собственности, непосредственно осуществляющим предоставление муниципальной услуги, а также выдачи документов, включая составление на бумажном носителе и заверение выписок из информационных систем департамента муниципальной собственности, непосредственно осуществляющего предоставление муниципальной услуги.

2.16.5. Требования к использованию информационно-телекоммуникационных технологий при предоставлении услуг в электронной форме.

Подача заявления о предоставлении муниципальной услуги в электронном виде осуществляется посредством Единого портала, Регионального портала, а также официального сайта администрации города Хабаровска путем авторизации заявителя в федеральной государственной информационной системе «Единая система идентификации и аутентификации в инфраструктуре, обеспечивающей информационно-технологическое взаимодействие информационных систем, используемых для предоставления государственных и муниципальных услуг в электронной форме», а также путем направления на электронную почту департамента муниципальной собственности dms@khv27.ru.

Заявление и документы, предоставляемые в электронной форме, должны соответствовать требованиям, установленным Приказом Минэкономразвития России от 14.01.2015 № 7 «Об утверждении порядка и способов подачи заявлений об утверждении схемы расположения земельного участка или земельных участков на кадастровом плане территории, заявления о проведении аукциона по продаже земельного участка, находящегося в государственной или муниципальной собственности, или аукциона на право заключения договора аренды земельного участка, находящегося в государственной или муниципальной собственности, заявления о предоставлении земельного участка, находящегося в государственной или муниципальной собственности, и заявления о перераспределении земель и (или) земельных участков, находящихся в государственной или муниципальной собственности, и земельных участков, находящихся в частной собственности, в форме электронных документов с использованием информационно-телекоммуникационной сети Интернет, а также требований к их формату» (далее — Приказ Минэкономразвития России от 14.01.2015 № 7).

Заявления представляются в виде файлов в формате doc, docx, txt, xls, xlsx, rtf, если указанные заявления предоставляются в форме электронного документа посредством электронной почты.

Электронные документы (электронные образы документов), прилагаемые к заявлению, в том числе доверенности, направляются в виде файлов в форматах PDF, TIF.

Качество предоставляемых электронных документов (электронных образов документов) в форматах PDF, TIF должно позволять в полном объеме прочитать текст документа и распознать реквизиты документа.

Заявление в форме электронного документа подписывается по выбору заявителя (если заявителем является физическое лицо):

— электронной подписью заявителя (представителя заявителя);

— усиленной квалифицированной электронной подписью заявителя (представителя заявителя).

Заявление от имени юридического лица заверяется по выбору заявителя электронной подписью либо усиленной квалифицированной электронной подписью (если заявителем является юридическое лицо):

— лица, действующего от имени юридического лица без доверенности;

— представителя юридического лица, действующего на основании доверенности, выданной в соответствии с законодательством Российской Федерации.

К заявлению прилагается копия документа, удостоверяющего личность заявителя (удостоверяющего личность представителя заявителя, если заявление представляется представителем заявителя), в виде электронного образа такого документа. Представления такого документа не требуется в случае представления заявления посредством Единого портала, Регионального портала, официального сайта администрации города Хабаровска (khv27.ru), а также если заявление подписано усиленной квалифицированной электронной подписью.

В случае представления заявления представителем заявителя, действующим на основании доверенности, к заявлению также прилагается доверенность в виде электронного образа такого документа.

Доверенность, подтверждающая правомочие на обращение за получением муниципальной услуги, выданная организацией, удостоверяется усиленной квалифицированной электронной подписью правомочного должностного лица организации, а доверенность, выданная физическим лицом, — усиленной квалифицированной электронной подписью нотариуса.».

1.2.11. Подпункт 1 пункта 3.1 изложить в следующей редакции:

«1) профилирование заявителя, прием и регистрация заявления о предоставлении земельного участка»;

1.2.12. Пункт 3.2 изложить в следующей редакции:

«3.2. Основанием для начала исполнения административной процедуры «Профилирование заявителя, прием и регистрация заявления о предоставлении земельного участка» является поступление в департамент муниципальной собственности заявления и документов, указанных в подпунктах 2.5.1, 2.5.2, 2.5.5 пункта 2.5 настоящего регламента (далее — документы).

Процедура профилирования заявителя в целях определения его категории (признаков) осуществляется путем сопоставления признаков заявителя с признаками, указанными в пункте 1.3 настоящего регламента.

Профилирование заявителя, прием и регистрация заявления осуществляются специалистами департамента муниципальной собственности, в должностные обязанности которых входит осуществление административной процедуры, в часы приема: вторник и четверг с 9.00 до 13.00.

Документы подлежат регистрации в соответствии с пунктом 2.13 настоящего регламента и не позднее следующего дня передаются для рассмотрения в отдел землепользования и муниципального земельного контроля.

В случае поступления документов, направленных в электронной форме с использованием информационно-телекоммуникационной сети Интернет, заявителю направляется уведомление о получении заявления в порядке и сроки, установленные Приказом Минэкономразвития России от 14.01.2015 № 7.

Результатом административной процедуры является передача зарегистрированных документов в отдел землепользования и муниципального земельного контроля департамента муниципальной собственности.

Срок выполнения административной процедуры — не более 2 дней со дня поступления заявления в департамент муниципальной собственности (с учетом особенностей, установленных пунктом 2.13 настоящего регламента).».

1.2.13. В абзаце восьмом пункта 3.3 слово «шести дней со дня поступления заявления о предоставлении муниципальной услуги» заменить словом «одного дня со дня начала настоящей административной процедуры».

1.2.14. Абзац шестой пункта 3.4 изложить в следующей редакции:

«Срок исполнения административной процедуры составляет не более 4 дней со дня определения отсутствия оснований для отказа в приеме документов.».

1.2.15. В пункте 3.5:

1.2.15.1. В абзаце втором слова «заместителем мэра города — директором департамента муниципальной собственности администрации города Хабаровска» заменить словами «первым заместителем директора департамента, а на период его отсутствия — лицом, исполняющим его обязанности.».

1.2.15.2. В абзаце третьем слова «заместителю мэра города — директору департамента муниципальной собственности администрации города Хабаровска» заменить словами «первому заместителю директора департамента муниципальной собственности, а на период его отсутствия — лицу, исполняющему его обязанности.».

1.2.16. Пункт 3.8 изложить в следующей редакции:

«3.8. В пределах сроков, установленных для проведения конкретных административных процедур, специалист уполномоченного органа уведомляет заявителя об изменении статуса рассмотрения заявления о предоставлении муниципальной услуги способами, указанными в разделе 4 настоящего регламента.».

1.2.17. Дополнить пунктом 3.9 следующего содержания:

«3.9. Особенности выполнения административных процедур в электронной форме  
3.9.1. Со дня поступления заявления (запроса) о предоставлении муниципальной услуги, подписанного усиленной квалифицированной электронной подписью, специалист обязан в течение одного дня провести процедуру проверки действительности усиленной квалифицированной электронной подписи, с использованием которой подписан электронный документ о предоставлении муниципальной услуги, предусматривающую проверку соблюдения условий, указанных в статье 11 Федерального закона от 06.04.2011 № 63-ФЗ «Об электронной подписи» (далее — проверка квалифицированной подписи).

3.9.2. Проверка квалифицированной подписи может осуществляться департаментом муниципальной собственности самостоятельно с использованием имеющихся средств электронной подписи или средств информационной системы головного удостоверяющего центра, которая входит в состав инфраструктуры, обеспечивающей информационно-технологическое взаимодействие действующих и создаваемых информационных систем, используемых для предоставления услуг. Проверка квалифицированной подписи также может осуществляться с использованием средств информационной системы аккредитованного удостоверяющего центра.

3.9.3. В случае если в результате проверки квалифицированной подписи будет выявлено несоблюдение установленных статьей 11 Федерального закона от 06.04.2011 № 63-ФЗ «Об электронной подписи» условий признания ее действительности, специалист в течение 3 календарных дней со дня завершения проведения такой проверки принимает решение об отказе в приеме к рассмотрению заявления (запроса) о предоставлении муниципальной услуги и направляет заявителю уведомление об этом в электронной форме с указанием пунктов статьи 11 Федерального закона от 06.04.2011 № 63-ФЗ «Об электронной подписи», которые послужили основанием для



принятия указанного решения. Такое уведомление подписывается квалифицированной подписью заместителя директора департамента муниципальной собственности по земельным отношениям и направляется по адресу электронной почты заявителя не позднее 1 рабочего дня после дня принятия решения.

3.9.4. После получения уведомления заявитель вправе обратиться повторно с заявлением (запросом) о предоставлении муниципальной услуги, устранив нарушения, которые послужили основанием для отказа в приеме к рассмотрению первичного обращения.

3.9.5. Действия специалистов департамента муниципальной собственности при поступлении заявления в электронной форме с использованием информационно-телекоммуникационной сети Интернет осуществляются в соответствии с Приказом Минэкономразвития России от 14.01.2015 № 7.».

1.2.18. Раздел 4 изложить в следующей редакции:

«4. Способы информирования заявителя об изменении статуса рассмотрения заявления о предоставлении муниципальной услуги

Информирование заявителя об изменении статуса рассмотрения заявления о предоставлении муниципальной услуги осуществляется следующими способами:

а) через личный кабинет заявителя на Едином портале (при наличии сведений об идентификаторах заявителя, предусмотренных пунктом 15 Правил направления в личный кабинет заявителя в федеральной государственной информационной системе «Единый портал государственных и муниципальных услуг (функций)» сведений о ходе выполнения запроса о предоставлении государственной или муниципальной услуги, заявления о предоставлении услуги, указанной в части 3 статьи 1 Федерального закона «Об организации предоставления государственных и муниципальных услуг», а также результатов предоставления государственной или муниципальной услуги, результатов предоставления услуги, указанной в части 3 статьи 1 Федерального закона «Об организации предоставления государственных и муниципальных услуг», утвержденных постановлением Правительства Российской Федерации от 01.03.2022 № 277 (далее — сведения об идентификаторах заявителя));

б) с помощью электронной почты (при отсутствии сведений об идентификаторах заявителя, в случае если адрес электронной почты указан в заявлении о предоставлении муниципальной услуги);

в) посредством почтовой связи (при отсутствии сведений об идентификаторах заявителя и адресе электронной почты заявителя).».

1.2.19. Раздел 5 признать утратившим силу.

2. Внести в постановление администрации города Хабаровска от 31.12.2014 № 5727 «Об утверждении административного регламента предоставления муниципальной услуги «Предоставление земельных участков, государственная собственность на которые не разграничена, на территории городского округа «Город Хабаровск» и земельных участков, находящихся в муниципальной собственности городского округа «Город Хабаровск», в постоянное (бессрочное) пользование» следующие изменения:

2.1. В преамбуле слова «от 06.10.2003 № 131-ФЗ «Об общих принципах организации местного самоуправления в Российской Федерации»,» заменить словами «от 20.03.2025 № 33-ФЗ «Об общих принципах организации местного самоуправления в единой системе публичной власти»,».

2.2. В пункте 5 слова «заместителя мэра города, директора департамента архитектуры, строительства и землепользования администрации города Хабаровска Сутурина О.Б.» заменить словами «заместителя мэра города — директора департамента архитектуры, строительства и землепользования администрации города Хабаровска Сутурина О.Б.».

2.3. В административном регламенте предоставления муниципальной услуги «Предоставление земельных участков, государственная собственность на которые не разграничена, на территории городского округа «Город Хабаровск» и земельных участков, находящихся в муниципальной собственности городского округа «Город Хабаровск», в постоянное (бессрочное) пользование»:

2.3.1. Подпункт 5 подпункта 1.3.2 пункта 1.3 изложить в следующей редакции:

«5) с использованием информационно-телекоммуникационной сети Интернет: федеральной государственной информационной системы «Единый портал государственных и муниципальных услуг (функций)» (gosuslugi.ru) (далее — Единый портал); государственной информационной системы Хабаровского края «Портал государственных и муниципальных услуг (функций) Хабаровского края» (uslugi27.ru) (далее — Региональный портал), официального сайта администрации города Хабаровска (khv27.ru);».

2.3.2. В пункте 1.4:

2.3.2.1. Абзац пятый подпункта 1.4.1. изложить в следующей редакции:

«— в информационно-телекоммуникационной сети Интернет: на Едином портале, Региональном портале, официальном сайте администрации города Хабаровска (khv27.ru);».

2.3.2.2. Подпункт 1.4.1 дополнить абзацем девятым следующего содержания:

«Информацию о ходе исполнения муниципальной услуги заявитель может получить одним из способов, указанных в абзацах втором, третьем, четвертом, пятом, седьмом, восьмом настоящего подпункта.».

2.3.2.3. Подпункт 1.4.2 изложить в следующей редакции:

«1.4.2. На информационных стендах, размещенных в департаменте муниципальной собственности, в информационно-телекоммуникационной сети Интернет: на Едином портале, Региональном портале, на официальном сайте администрации города Хабаровска (khv27.ru) размещается информация, указанная в абзацах восьмом — шестнадцатом пункта 2.12 настоящего регламента.».

2.3.3. Раздел 1 дополнить пунктом 1.5 следующего содержания:

«1.5. Муниципальная услуга предоставляется заявителю в соответствии с его категориями (признаками), указанными в пункте 1.3 настоящего регламента, сведения о которых размещаются в государственной информационной системе «Федеральный реестр государственных и муниципальных услуг (функций), на Едином портале, Региональном портале.».

Признаки заявителя определяются путем профилирования, осуществляемого в соответствии с настоящим регламентом.».

2.3.4. В пункте 2.3:

2.3.4.1. Абзац первый изложить в следующей редакции:

«Результатом предоставления муниципальной услуги является выдача заявителю постановления администрации города Хабаровска о предоставлении земельного участка в постоянное (бессрочное) пользование либо направление мотивированного отказа в форме письма департамента муниципальной собственности, подписанного заместителем директора департамента по земельным отношениям, а на период его отсутствия — лицом, исполняющим его обязанности, или письма департамента архитектуры, строительства и землепользования, подписанного директором указанного департамента либо лицом, его замещающим.».

2.3.4.2. Подпункт 2.3.1 изложить в следующей редакции:

«2.3.1. Результат муниципальной услуги предоставляется (направляется) заявителю следующими способами (указывается в заявлении):

— при личном приеме заявителя (уполномоченного представителя заявителя) в департаменте муниципальной собственности, департаменте архитектуры, строительства и землепользования по адресу, указанному в подпункте 1.3.1 пункта 1.3 настоящего административного регламента;

— посредством Единого портала;

— посредством Регионального портала;

— посредством направления на электронную почту;

— посредством почтовой связи по адресу, указанному в заявлении о предоставлении муниципальной услуги;

— через МФЦ, организованный на базе краевого государственного казенного учреждения «Оператор систем электронного правительства Хабаровского края, многофункциональный центр предоставления государственных и муниципальных услуг».

2.3.4.3. Дополнить подпунктом 2.3.2 следующего содержания:

«2.3.2. Формирование реестровой записи в качестве результата предоставления муниципальной услуги не предусмотрено.».

2.3.5. Пункт 2.4 изложить в следующей редакции:

«2.4. Срок предоставления муниципальной услуги

Предоставление муниципальной услуги осуществляется в срок не более двадцати дней со дня поступления заявления о предоставлении муниципальной услуги в департамент муниципальной собственности, департамент архитектуры, строительства и землепользования.».

2.3.6. Подпункт 2.5.1 пункта 2.5 изложить в следующей редакции:

«2.5.1. Заявление о предоставлении муниципальной услуги.

В заявлении о предоставлении земельного участка в постоянное (бессрочное) пользование должны быть указаны:

— наименование и место нахождения заявителя (для юридического лица), а также государственный регистрационный номер записи о государственной регистрации юридического лица в Едином государственном реестре юридических лиц, идентификационный номер налогоплательщика;

— кадастровый номер испрашиваемого земельного участка;

— цель использования земельного участка;

— вид права, на котором заявитель желает приобрести земельный участок (постоянное (бессрочное) пользование);

— реквизиты решения о предварительном согласовании земельного участка в случае, если испрашиваемый земельный участок образовывался или его границы уточнялись на основании данного решения;

— реквизиты решения об изъятии земельного участка для государственных или муниципальных нужд в случае, если земельный участок предоставляется взамен земельного участка, изымаемого для государственных или муниципальных нужд;

— реквизиты решения об утверждении документа территориального планирования и (или) проекта планировки территории в случае, если земельный участок предоставляется для размещения объектов, предусмотренных этим документом и (или) этим проектом;

— почтовый адрес и (или) адрес электронной почты для связи с заявителем;

— способ получения результата предоставления муниципальной услуги в соответствии с подпунктом 2.3.1 пункта 2.3 настоящего регламента. При отсутствии отметки о способе получения результата предоставления муниципальной услуги при подаче заявления через МФЦ, результат предоставления муниципальной услуги выдается в соответствии с пунктом 3.7 настоящего регламента, в иных случаях отсутствие отметки о способе получения результата предоставления муниципальной услуги не допускается.

Заявление от имени юридического лица заверяется подписью лица, действующего от имени юридического лица без доверенности, или представителя юридического лица, действующего на основании доверенности, выданной в соответствии с законодательством Российской Федерации.».

2.3.7. Подпункт 2.10.2 пункта 2.10 исключить.

2.3.8. Абзац второй пункта 2.11 изложить в следующей редакции:

«В случае поступления заявления и прилагаемых к нему документов после 18.00 либо в выходной или нерабочий праздничный день регистрация таких документов осуществляется на следующий рабочий день.».

2.3.9. Пункт 2.14 изложить в следующей редакции:

«2.14. Иные требования, в том числе учитывающие особенности предоставления муниципальных услуг в МФЦ и особенности предоставления муниципальных услуг в электронной форме

2.14.1. Услуги, которые являются необходимыми и обязательными для предоставления муниципальной услуги, отсутствуют.

2.14.2. Информационные системы, используемые для предоставления муниципальной услуги — Единый портал, Региональный портал, официальный сайт администрации города Хабаровска.

2.14.3. Возможность предоставления муниципальной услуги, в том числе возможность принятия МФЦ решения об отказе в приеме заявления и документов и (или) информации, необходимых для предоставления муниципальной услуги, не предусмотрена.

2.14.4. Выдача заявителю результата предоставления муниципальной услуги в МФЦ осуществляется в порядке, установленном пунктом 3.7 настоящего регламента, за исключением выдачи документов на бумажном носителе, подтверждающих содержание электронных документов, направленных в МФЦ по результатам предоставления муниципальной услуги департаментом муниципальной собственности, непосредственно осуществляющим предоставление муниципальной услуги, а также выдачи документов, включая составление на бумажном носителе и заверение выписок из информационных систем департамента муниципальной собственности, непосредственно осуществляющего предоставление муниципальной услуги.

2.14.5. Требования к использованию информационно-телекоммуникационных технологий при предоставлении услуг в электронной форме.

Подача заявления о предоставлении муниципальной услуги в электронном виде осуществляется посредством Единого портала, Регионального портала, а также официального сайта администрации города Хабаровска путем авторизации заявителя в федеральной государственной информационной системе «Единая система идентификации и аутентификации в инфраструктуре, обеспечивающей информационно-технологическое взаимодействие информационных систем, используемых для предоставления государственных и муниципальных услуг в электронной форме», а также путем направления на электронную почту департамента муниципальной собственности dms@khv27.ru.

Заявление и документы, предоставляемые в электронной форме, должны соответствовать требованиям, установленным Приказом Минэкономразвития России от 14.01.2015 № 7 «Об утверждении порядка и способов подачи заявлений об утверждении схемы расположения земельного участка или земельных участков на кадастровом плане территории, заявления о проведении аукциона по продаже земельного участка, находящегося в государственной или муниципальной собственности, или аукциона на право заключения договора аренды земельного участка, находящегося в государственной или муниципальной собственности, заявления о предварительном согласовании предоставления земельного участка, находящегося в государственной или муниципальной собственности, заявления о предоставлении земельного участка, находящегося в государственной или муниципальной собственности, и заявления о перераспределении земель и (или) земельных участков, находящихся в государственной или муниципальной собственности, и земельных участков, находящихся в частной собственности, в форме электронных документов с использованием информационно-телекоммуникационной сети Интернет, а также требований к их формату» (далее — Приказ Минэкономразвития России от 14.01.2015 № 7).

Заявления представляются в виде файлов в формате doc, docx, txt, xls, xlsx, rtf, если указанные заявления предоставляются в форме электронного документа посредством электронной почты.

Электронные документы (электронные образы документов), прилагаемые к заявлению, в том числе доверенности, направляются в виде файлов в форматах PDF, TIF.

Качество предоставляемых электронных документов (электронных образов документов) в форматах PDF, TIF должно позволять в полном объеме прочитать текст документа и распознать реквизиты документа.

Заявление в форме электронного документа подписывается по выбору заявителя (если заявителем является физическое лицо):

- электронной подписью заявителя (представителя заявителя);
- усиленной квалифицированной электронной подписью заявителя (представителя заявителя).

Заявление от имени юридического лица заверяется по выбору заявителя электронной подписью либо усиленной квалифицированной электронной подписью (если заявителем является юридическое лицо):

- лица, действующего от имени юридического лица без доверенности;
- представителя юридического лица, действующего на основании доверенности, выданной в соответствии с законодательством Российской Федерации.

К заявлению прилагается копия документа, удостоверяющего личность заявителя (удостоверяющего личность представителя заявителя, если заявление представляется представителем заявителя), в виде электронного образа такого документа. Представления такого документа не требуется в случае представления заявления посредством Единого портала, Регионального портала, официального сайта администрации города Хабаровска, а также если заявление подписано усиленной квалифицированной электронной подписью.

В случае представления заявления представителем заявителя, действующим на основании доверенности, к заявлению также прилагается доверенность в виде электронного образа такого документа.

Доверенность, подтверждающая правомочие на обращение за получением муниципальной услуги, выданная организацией, удостоверяется усиленной квалифицированной электронной подписью правомочного должностного лица организации, а доверенность, выданная физическим лицом, — усиленной квалифицированной электронной подписью нотариуса.»

2.3.10. Подпункт 1 пункта 3.1 изложить в следующей редакции:

«1) профилирование заявителя, прием и регистрация заявления о предоставлении земельного участка»;

2.3.11. Пункт 3.2 изложить в следующей редакции:

«3.2. Основанием для начала исполнения административной процедуры «Профилирование заявителя, прием и регистрация заявления о предоставлении земельного участка» является поступление в департамент муниципальной собственности, департамент архитектуры, строительства и землепользования заявления и документов, указанных в подпунктах 2.5.1, 2.5.2, 2.5.5 пункта 2.5 настоящего регламента (далее — документы).

Процедура профилирования заявителя в целях определения его категории (признаков) осуществляется путем сопоставления признаков заявителя с признаками, указанными в пункте 1.3 настоящего регламента.

Профилирование заявителя, прием и регистрация заявления осуществляются специалистами департамента муниципальной собственности, департамента архитектуры, строительства и землепользования, в должностные обязанности которых входит осуществление административной процедуры.

Документы регистрируются в соответствии с пунктом 2.11 настоящего регламента и не позднее следующего дня передаются для рассмотрения в отдел землепользования и муниципального земельного контроля департамента муниципальной собственности, отдел подготовки документов по предоставлению земельных участков департамента архитектуры, строительства и землепользования.

В случае поступления документов, направленных в электронной форме с использованием информационно-телекоммуникационной сети Интернет, заявителю направляется уведомление о получении заявления в порядке и сроки, установленные Приказом Минэкономразвития России от 14.01.2015 № 7.

Результатом административной процедуры является передача зарегистрированных документов в отдел землепользования и муниципального земельного контроля департамента муниципальной собственности, отдел подготовки документов по предоставлению земельных участков департамента архитектуры, строительства и землепользования.

Срок выполнения административной процедуры — не более 2 дней со дня поступления заявления в департамент муниципальной собственности (с учетом особенностей, установленных пунктом 2.13 настоящего регламента).».

2.3.12. В абзаце восьмом пункта 3.3 слова «шести дней со дня поступления заявления о предоставлении муниципальной услуги» заменить словами «одного дня со дня начала настоящей административной процедуры».

2.3.13. В абзаце пятом пункта 3.4 слова «не более семи дней со дня поступления заявления о предоставлении земельного участка» заменить словами «не более 4 дней со дня определения отсутствия оснований для отказа в приеме документов.».

2.3.14. В абзаце седьмом пункта 3.5 слова «не более двадцати дней со дня поступления заявления о предоставлении земельного участка» заменить словами «не более 13 дней со дня завершения административной процедуры, предусмотренной пунктом 3.4 настоящего регламента.».

2.3.15. Пункт 3.8 изложить в следующей редакции:

«3.8. В пределах сроков, установленных для проведения конкретных администра-

тивных процедур, специалист уполномоченного органа уведомляет заявителя об изменении статуса рассмотрения заявления о предоставлении муниципальной услуги способами, указанными в разделе 4 настоящего регламента.».

2.3.16. Дополнить раздел 3 пунктом 3.9 следующего содержания:

«3.9. Особенности выполнения административных процедур в электронной форме.

3.9.1. Со дня поступления заявления (запроса) о предоставлении муниципальной услуги, подписанного усиленной квалифицированной электронной подписью, специалист обязан в течение одного дня провести процедуру проверки действительности усиленной квалифицированной электронной подписи, с использованием которой подписан электронный документ о предоставлении муниципальной услуги, предусматривающую проверку соблюдения условий, указанных в статье 11 Федерального закона от 06.04.2011 № 63-ФЗ «Об электронной подписи» (далее — проверка квалифицированной подписи).

3.9.2. Проверка квалифицированной подписи может осуществляться департаментом муниципальной собственности самостоятельно с использованием имеющихся средств электронной подписи или средств информационной системы головного удостоверяющего центра, которая входит в состав инфраструктуры, обеспечивающей информационно-технологическое взаимодействие действующих и создаваемых информационных систем, используемых для предоставления услуг. Проверка квалифицированной подписи также может осуществляться с использованием средств информационной системы аккредитованного удостоверяющего центра.

3.9.3. В случае если в результате проверки квалифицированной подписи будет выявлено несоблюдение установленных статьей 11 Федерального закона от 06.04.2011 № 63-ФЗ «Об электронной подписи» условий признания ее действительности, специалист в течение 3 календарных дней со дня завершения проведения такой проверки принимает решение об отказе в приеме к рассмотрению заявления (запроса) о предоставлении муниципальной услуги и направляет заявителю уведомление об этом в электронной форме с указанием пунктов статьи 11 Федерального закона от 06.04.2011 № 63-ФЗ «Об электронной подписи», которые послужили основанием для принятия указанного решения. Такое уведомление подписывается квалифицированной подписью заместителя директора департамента муниципальной собственности по земельным отношениям и направляется по адресу электронной почты заявителя не позднее 1 рабочего дня после дня принятия решения.

3.9.4. После получения уведомления заявитель вправе обратиться повторно с заявлением (запросом) о предоставлении муниципальной услуги, устранив нарушения, которые послужили основанием для отказа в приеме к рассмотрению первичного обращения.

3.9.5. Действия специалистов департамента муниципальной собственности при поступлении заявления в электронной форме с использованием информационно-телекоммуникационной сети Интернет осуществляются в соответствии с Приказом Минэкономразвития России от 14.01.2015 № 7.».

2.3.17. Раздел 4 изложить в следующей редакции:

«4. Способы информирования заявителя об изменении статуса рассмотрения заявления о предоставлении муниципальной услуги.

Информирование заявителя об изменении статуса рассмотрения заявления о предоставлении муниципальной услуги осуществляется следующими способами:

а) через личный кабинет заявителя на Едином портале (при наличии сведений об идентификаторах заявителя, предусмотренных пунктом 15 Правил направления в личный кабинет заявителя в федеральной государственной информационной системе «Единый портал государственных и муниципальных услуг (функций)» сведений о ходе выполнения запроса о предоставлении государственной или муниципальной услуги, заявления о предоставлении услуги, указанной в части 3 статьи 1 Федерального закона «Об организации предоставления государственных и муниципальных услуг», а также результатов предоставления государственной или муниципальной услуги, результатов предоставления услуги, указанной в части 3 статьи 1 Федерального закона «Об организации предоставления государственных и муниципальных услуг», утвержденных постановлением Правительства Российской Федерации от 01.03.2022 № 277 (далее — сведения об идентификаторах заявителя));

б) с помощью электронной почты (при отсутствии сведений об идентификаторах заявителя, в случае если адрес электронной почты указан в заявлении о предоставлении муниципальной услуги);

в) посредством почтовой связи (при отсутствии сведений об идентификаторах заявителя и адресе электронной почты заявителя).».

2.3.18. Раздел 5 признать утратившим силу.

3. Внести в постановление администрации города Хабаровска от 31.12.2014 № 5728 «Об утверждении административного регламента предоставления муниципальной услуги «Предоставление земельных участков, государственная собственность на которые не разграничена, на территории городского округа «Город Хабаровск» и земельных участков, находящихся в муниципальной собственности городского округа «Город Хабаровск», в безвозмездное пользование» следующие изменения:

3.1. В преамбуле слова «от 06.10.2003 № 131-ФЗ «Об общих принципах организации местного самоуправления в Российской Федерации»,» заменить словами «от 20.03.2025 № 33-ФЗ «Об общих принципах организации местного самоуправления в единой системе публичной власти»,».

3.2. В административном регламенте предоставления муниципальной услуги «Предоставление земельных участков, государственная собственность на которые не разграничена, на территории городского округа «Город Хабаровск» и земельных участков, находящихся в муниципальной собственности городского округа «Город Хабаровск», в безвозмездное пользование»:

3.2.1. Подпункт 3 подпункта 1.3.1 изложить в следующей редакции:

«3) с использованием информационно-телекоммуникационной сети Интернет: федеральной государственной информационной системы «Единый портал государственных и муниципальных услуг (функций)» (gosuslugi.ru) (далее — Единый портал); государственной информационной системы Хабаровского края «Портал государственных и муниципальных услуг (функций) Хабаровского края» (uslugi27.ru) (далее — Региональный портал), официального сайта администрации города Хабаровска (khv27.ru);».

3.2.2. В пункте 1.4:

3.2.2.1. Абзац пятый подпункта 1.4.1 изложить в следующей редакции:

«— в информационно-телекоммуникационной сети Интернет: на Едином портале, Региональном портале, официальном сайте администрации города Хабаровска (khv27.ru);».

3.2.2.2. Подпункт 1.4.1 дополнить абзацем седьмым следующего содержания:

«Информацию о ходе исполнения муниципальной услуги заявитель может получить одним из способов, указанных в абзацах втором — шестом настоящего подпункта.».



3.2.2.3. Подпункт 1.4.2 изложить в следующей редакции:

«1.4.2. На информационных стендах, размещенных в департаменте муниципальной собственности, в информационно-телекоммуникационной сети Интернет: на Едином портале, Региональном портале, официальном сайте администрации города Хабаровска (khv27.ru) размещается информация, указанная в абзацах восьмом — шестнадцатом пункта 2.12 настоящего регламента.».

3.2.3. Раздел 1 дополнить пунктом 1.5 следующего содержания:

«1.5. Муниципальная услуга предоставляется заявителю в соответствии с его категориями (признаками), в информационно-телекоммуникационной сети Интернет: на Едином портале, Региональном портале, официальном сайте администрации города Хабаровска (khv27.ru) размещается информация, указанная в абзацах восьмом — шестнадцатом пункта 2.12 настоящего регламента.».

Признаки заявителя определяются путем профилирования, осуществляемого в соответствии с настоящим регламентом.».

3.2.4. В пункте 2.3:

3.2.4.1. В подпункте 2 слова «директором департамента муниципальной собственности, либо лицом его замещающим» заменить словами «первым заместителем директора департамента муниципальной собственности, а на период его отсутствия — лицом, исполняющим его обязанности.».

3.2.4.2. Подпункт 2.3.1 изложить в следующей редакции:

«2.3.1. Результат муниципальной услуги предоставляется (направляется) заявителю следующими способами (указывается в заявлении):

— при личном приеме заявителя (уполномоченного представителя заявителя) в департаменте муниципальной собственности по адресу, указанному в подпункте 1.3.1 настоящего административного регламента;

— посредством Единого портала;

— посредством Регионального портала;

— посредством направления на электронную почту;

— посредством почтовой связи по адресу, указанному в заявлении о предоставлении муниципальной услуги;

— через МФЦ, организованный на базе краевого государственного казенного учреждения «Оператор систем электронного правительства Хабаровского края, многофункциональный центр предоставления государственных и муниципальных услуг».

3.2.4.3. Дополнить подпунктом 2.3.2 следующего содержания:

«2.3.2. Формирование реестровой записи в качестве результата предоставления муниципальной услуги не предусмотрено.».

3.2.5. Пункт 2.4 изложить в следующей редакции:

«2.4. Срок предоставления муниципальной услуги.

Предоставление муниципальной услуги осуществляется в срок не более двадцати дней со дня поступления заявления о предоставлении муниципальной услуги в департамент муниципальной собственности.».

3.2.6. Подпункт 2.5.1 пункта 2.5 изложить в следующей редакции:

«2.5.1. Заявление о предоставлении муниципальной услуги

В заявлении о предоставлении земельного участка в безвозмездное пользование должны быть указаны:

— фамилия, имя, отчество (последнее — при наличии), место жительства заявителя и реквизиты документа, удостоверяющего личность заявителя (для гражданина);

— наименование и место нахождения заявителя (для юридического лица), а также государственный регистрационный номер записи о государственной регистрации юридического лица в Едином государственном реестре юридических лиц, идентификационный номер налогоплательщика, за исключением случаев, если заявителем является иностранное юридическое лицо;

— кадастровый номер испрашиваемого земельного участка;

— основание предоставления земельного участка без проведения торгов из числа предусмотренных пунктом 2 статьи 39.10 Земельного кодекса Российской Федерации;

— цель использования земельного участка;

— вид права, на котором заявитель желает приобрести земельный участок (в безвозмездное пользование);

— предполагаемый срок безвозмездного пользования земельным участком с учетом ограничений, предусмотренных пунктом 2 статьи 39.10 Земельного кодекса Российской Федерации;

— реквизиты решения о предварительном согласовании земельного участка в случае, если испрашиваемый земельный участок образовывался или его границы уточнялись на основании данного решения;

— реквизиты решения об изъятии земельного участка для государственных или муниципальных нужд в случае, если земельный участок предоставляется взамен земельного участка, изымаемого для государственных или муниципальных нужд;

— реквизиты решения об утверждении документа территориального планирования и (или) проекта планировки территории в случае, если земельный участок предоставляется для размещения объектов, предусмотренных этим документом и (или) этим проектом;

— почтовый адрес и (или) адрес электронной почты для связи с заявителем;

— способ получения результата предоставления муниципальной услуги. При отсутствии отметки о способе получения результата предоставления муниципальной услуги при подаче заявления через МФЦ, результат предоставления муниципальной услуги выдается в соответствии с пунктом 3.7 настоящего регламента, в иных случаях отсутствие отметки о способе получения результата предоставления муниципальной услуги не допускается;

— фамилия, имя, отчество (последнее — при наличии), сведения о документе, удостоверяющем личность другого законного представителя несовершеннолетнего, уполномоченного на получение результата предоставления муниципальной услуги в отношении несовершеннолетнего (в случае если реализация права на получение результата предоставления муниципальной услуги в отношении несовершеннолетнего, оформленных в форме документа на бумажном носителе, осуществляется законным представителем несовершеннолетнего, не являющимся заявителем).

Заявление о предоставлении земельного участка в безвозмездное пользование подписывается лично заявителем, либо его представителем, действующего на основании доверенности, выданной в соответствии с законодательством Российской Федерации.

Заявление от имени юридического лица заверяется подписью лица, действующего от имени юридического лица без доверенности, или представителя юридического лица, действующего на основании доверенности, выданной в соответствии с законодательством Российской Федерации.».

3.2.7. Подпункт 2.10.2 пункта 2.10 исключить.

3.2.8. Абзац второй пункта 2.11 изложить в следующей редакции:

«В случае поступления заявления и прилагаемых к нему документов после 18.00 либо в выходной или нерабочий праздничный день регистрация таких документов осуществляется на следующий рабочий день.».

3.2.9. Пункт 2.14 изложить в следующей редакции:

«2.14. Иные требования, в том числе учитывающие особенности предоставления муниципальных услуг в МФЦ и особенности предоставления муниципальных услуг в электронной форме.

2.14.1. Услуги, которые являются необходимыми и обязательными для предоставления муниципальной услуги, отсутствуют.

2.14.2. Информационные системы, используемые для предоставления муниципальной услуги — Единый портал, Региональный портал, официальный сайт администрации города Хабаровска.

2.14.3. Возможность предоставления муниципальной услуги, в том числе возможность принятия МФЦ решения об отказе в приеме заявления и документов и (или) информации, необходимых для предоставления муниципальной услуги, не предусмотрена.

2.14.4. Выдача заявителю результата предоставления муниципальной услуги в МФЦ осуществляется в порядке, установленном пунктом 3.7 настоящего регламента, за исключением выдачи документов на бумажном носителе, подтверждающих содержание электронных документов, направленных в МФЦ по результатам предоставления муниципальной услуги департаментом муниципальной собственности, непосредственно осуществляющим предоставление муниципальной услуги, а также выдачи документов, включая составление на бумажном носителе и заверение выписок из информационных систем департамента муниципальной собственности, непосредственно осуществляющего предоставление муниципальной услуги.

2.14.5. Требования к использованию информационно-телекоммуникационных технологий при предоставлении услуг в электронной форме.

Подача заявления о предоставлении муниципальной услуги в электронном виде осуществляется посредством Единого портала, Регионального портала, а также официального сайта администрации города Хабаровска путем авторизации заявителя в федеральной государственной информационной системе «Единая система идентификации и аутентификации в инфраструктуре, обеспечивающей информационно-технологическое взаимодействие информационных систем, используемых для предоставления государственных и муниципальных услуг в электронной форме», а также путем направления на электронную почту департамента муниципальной собственности dms@khv27.ru.

Заявление и документы, предоставляемые в электронной форме, должны соответствовать требованиям, установленным Приказом Минэкономразвития России от 14.01.2015 № 7 «Об утверждении порядка и способов подачи заявлений об утверждении схемы расположения земельного участка или земельных участков на кадастровом плане территории, заявления о проведении аукциона по продаже земельного участка, находящегося в государственной или муниципальной собственности, или аукциона на право заключения договора аренды земельного участка, находящегося в государственной или муниципальной собственности, заявления о предварительном согласовании предоставления земельного участка, находящегося в государственной или муниципальной собственности, заявления о предоставлении земельного участка, находящегося в государственной или муниципальной собственности, и заявления о перераспределении земель и (или) земельных участков, находящихся в государственной или муниципальной собственности, и земельных участков, находящихся в частной собственности, в форме электронных документов с использованием информационно-телекоммуникационной сети Интернет, а также требований к их формату» (далее — Приказ Минэкономразвития России от 14.01.2015 № 7).

Заявления представляются в виде файлов в формате doc, docx, txt, xls, xlsx, rtf, если указанные заявления предоставляются в форме электронного документа посредством электронной почты.

Электронные документы (электронные образы документов), прилагаемые к заявлению, в том числе доверенности, направляются в виде файлов в форматах PDF, TIF.

Качество предоставляемых электронных документов (электронных образов документов) в форматах PDF, TIF должно позволять в полном объеме прочитать текст документа и распознать реквизиты документа.

Заявление в форме электронного документа подписывается по выбору заявителя (если заявителем является физическое лицо):

— электронной подписью заявителя (представителя заявителя);

— усиленной квалифицированной электронной подписью заявителя (представителя заявителя).

Заявление от имени юридического лица заверяется по выбору заявителя электронной подписью либо усиленной квалифицированной электронной подписью (если заявителем является юридическое лицо):

— лица, действующего от имени юридического лица без доверенности;

— представителя юридического лица, действующего на основании доверенности, выданной в соответствии с законодательством Российской Федерации.

К заявлению прилагается копия документа, удостоверяющего личность заявителя (удостоверяющего личность представителя заявителя, если заявление представляется представителем заявителя), в виде электронного образа такого документа. Представления такого документа не требуется в случае представления заявления посредством Единого портала, Регионального портала, официального сайта администрации города Хабаровска, а также, если заявление подписано усиленной квалифицированной электронной подписью.

В случае представления заявления представителем заявителя, действующим на основании доверенности, к заявлению также прилагается доверенность в виде электронного образа такого документа.

Доверенность, подтверждающая полномочие на обращение за получением муниципальной услуги, выданная организацией, удостоверяется усиленной квалифицированной электронной подписью правомочного должностного лица организации, а доверенность, выданная физическим лицом, — усиленной квалифицированной электронной подписью нотариуса.».

3.2.10. Подпункт 1 пункта 3.1 изложить в следующей редакции:

«1) профилирование заявителя, прием и регистрация заявления о предоставлении земельного участка;».

3.2.11. Пункт 3.2 изложить в следующей редакции:

«3.2. Основанием для начала исполнения административной процедуры «Профилирование заявителя, прием и регистрация заявления о предоставлении земельного участка» является поступление в департамент муниципальной собственности заявления и документов, указанных в подпунктах 2.5.1, 2.5.2, 2.5.5 пункта 2.5 настоящего регламента (далее — документы).

Процедура профилирования заявителя в целях определения его категории (при-

знаков) осуществляется путем сопоставления признаков заявителя с признаками, указанными в пункте 1.3 настоящего регламента.

Профилирование заявителя, прием и регистрация заявления осуществляются специалистами департамента муниципальной собственности, в должностные обязанности которых входит осуществление административной процедуры.

Документы регистрируются в соответствии с пунктом 2.11 настоящего регламента и не позднее следующего дня передаются для рассмотрения в отдел землепользования и муниципального земельного контроля департамента муниципальной собственности.

В случае поступления документов, направленных в электронной форме с использованием информационно-телекоммуникационной сети Интернет, заявителю направляется уведомление о получении заявления в порядке и сроки, установленные Приказом Минэкономразвития России от 14.01.2015 № 7.

Результатом административной процедуры является передача зарегистрированных документов в отдел землепользования и муниципального земельного контроля департамента муниципальной собственности.

Срок выполнения административной процедуры — не более 2 дней со дня поступления заявления в департамент муниципальной собственности (с учетом особенностей, установленных пунктом 2.13 настоящего регламента).».

3.2.12. В абзаце девятом пункта 3.3 слова «шести дней со дня поступления заявления о предоставлении муниципальной услуги» заменить словами «одного дня со дня начала настоящей административной процедуры».

3.2.13. В абзаце восьмом пункта 3.3 слова «сектор договорных отношений» заменить словами «отдел договорных отношений».

3.2.14. В абзаце пятом пункта 3.4 слова «не более семи дней со дня поступления заявления о предоставлении земельного участка» заменить словами «не более 4 дней со дня определения отсутствия оснований для отказа в приеме документов».

3.2.15. В пункте 3.5:

3.2.15.1. В абзаце втором слова «заместителем мэра города — директором департамента муниципальной собственности администрации города Хабаровска» заменить словами «первым заместителем директора департамента муниципальной собственности, а на период его отсутствия — лицом, исполняющим его обязанности».

3.2.15.2. В абзаце третьем слова «заместителем мэра города — директору департамента муниципальной собственности администрации города Хабаровска» заменить словами «первому заместителю директора департамента муниципальной собственности, а на период его отсутствия — лицу, исполняющему его обязанности».

3.2.16. Пункт 3.8 изложить в следующей редакции:

«3.8. В пределах сроков, установленных для проведения конкретных административных процедур, специалист уполномоченного органа уведомляет заявителя об изменении статуса рассмотрения заявления о предоставлении муниципальной услуги способами, указанными в разделе 4 настоящего регламента.».

3.2.17. Дополнить раздел 3 пунктом 3.9 следующего содержания:

«3.9. Особенности выполнения административных процедур в электронной форме.

3.9.1. Со дня поступления заявления (запроса) о предоставлении муниципальной услуги, подписанного усиленной квалифицированной электронной подписью, специалист обязан в течение одного дня провести процедуру проверки действительности усиленной квалифицированной электронной подписи, с использованием которой подписан электронный документ о предоставлении муниципальной услуги, предусматривающую проверку соблюдения условий, указанных в статье 11 Федерального закона от 06.04.2011 № 63-ФЗ «Об электронной подписи» (далее — проверка квалифицированной подписи).

3.9.2. Проверка квалифицированной подписи может осуществляться департаментом муниципальной собственности самостоятельно с использованием имеющихся средств электронной подписи или средств информационной системы головного удостоверяющего центра, которая входит в состав инфраструктуры, обеспечивающей информационно-технологическое взаимодействие действующих и создаваемых информационных систем, используемых для предоставления услуг. Проверка квалифицированной подписи также может осуществляться с использованием средств информационной системы аккредитованного удостоверяющего центра.

3.9.3. В случае если в результате проверки квалифицированной подписи будет выявлено несоблюдение установленных статьей 11 Федерального закона от 06.04.2011 № 63-ФЗ «Об электронной подписи» условий признания ее действительности, специалист в течение 3 календарных дней со дня завершения проведения такой проверки принимает решение об отказе в приеме к рассмотрению заявления (запроса) о предоставлении муниципальной услуги и направляет заявителю уведомление об этом в электронной форме с указанием пунктов статьи 11 Федерального закона от 06.04.2011 № 63-ФЗ «Об электронной подписи», которые послужили основанием для принятия указанного решения. Такое уведомление подписывается квалифицированной подписью заместителя директора департамента муниципальной собственности по земельным отношениям и направляется по адресу электронной почты заявителя не позднее 1 рабочего дня после дня принятия решения.

3.9.4. После получения уведомления заявитель вправе обратиться повторно с заявлением (запросом) о предоставлении муниципальной услуги, устранив нарушения, которые послужили основанием для отказа в приеме к рассмотрению первичного обращения.

3.9.5. Действия специалистов департамента муниципальной собственности при поступлении заявления в электронной форме с использованием информационно-телекоммуникационной сети Интернет осуществляются в соответствии с Приказом Минэкономразвития России от 14.01.2015 № 7.».

3.2.18. Раздел 4 изложить в следующей редакции:

«4. Способы информирования заявителя об изменении статуса рассмотрения заявления о предоставлении муниципальной услуги

Информирование заявителя об изменении статуса рассмотрения заявления о предоставлении муниципальной услуги осуществляется следующими способами:

а) через личный кабинет заявителя на Едином портале (при наличии сведений об идентификаторах заявителя, предусмотренных пунктом 15 Правил направления в личный кабинет заявителя в федеральной государственной информационной системе «Единый портал государственных и муниципальных услуг (функций)» сведений о ходе выполнения запроса о предоставлении государственной или муниципальной услуги, заявления о предоставлении услуги, указанной в части 3 статьи 1 Федерального закона «Об организации предоставления государственных и муниципальных услуг», а также результатов предоставления государственной или муниципальной услуги, результатов предоставления услуги, указанной в части 3 статьи 1 Федерального закона «Об организации предоставления государственных и муниципальных услуг», утвержденных постановлением Правительства Российской Федерации от 01.03.2022 № 277 (далее — сведения об идентификаторах заявителя));

б) с помощью электронной почты (при отсутствии сведений об идентификаторах заявителя, в случае если адрес электронной почты указан в заявлении о предоставлении муниципальной услуги);

в) посредством почтовой связи (при отсутствии сведений об идентификаторах заявителя и адресе электронной почты заявителя).».

3.2.19. Раздел 5 признать утратившим силу.

4. Управлению информационных технологий администрации города Хабаровска (Мулина В.В.) разместить настоящее постановление на официальном сайте администрации города Хабаровска в информационно-телекоммуникационной сети Интернет.

5. Пресс-службе администрации города Хабаровска (Лесков А.Н.) обнародовать настоящее постановление путем опубликования (размещения) в сетевом издании «Интернет-портал «Хабаровские вести» (KHAB-VESTI.RU).

6. Контроль за исполнением настоящего постановления возложить на заместителя мэра города — директора департамента муниципальной собственности администрации города Хабаровска Неумываку Е.М., заместителя мэра города — директора департамента архитектуры, строительства и землепользования администрации города Хабаровска Сутурина О.Б.

7. Настоящее постановление вступает в силу после его официального обнародования, за исключением пункта 1.2.1.2, вступающего в силу с 01.03.2026.

Мэр города Хабаровска С.А. КРАВЧУК

АДМИНИСТРАЦИЯ ГОРОДА ХАБАРОВСКА

ПОСТАНОВЛЕНИЕ

19.12.2025 № 6127

г. Хабаровск

О проведении капитального ремонта общего имущества многоквартирного дома, расположенного на территории городского округа «Город Хабаровск», в связи с возникновением аварии

В соответствии с частью 6 статьи 189 Жилищного кодекса Российской Федерации, постановлением Правительства Хабаровского края от 15.04.2017 № 143-пр «Об утверждении порядка принятия решения о проведении капитального ремонта общего имущества в многоквартирном доме в случае возникновения аварии, иных чрезвычайных ситуаций природного или техногенного характера», на основании Устава городского округа «Город Хабаровск» администрация города Хабаровска

ПОСТАНОВЛЯЕТ:

1. Принять решение о проведении капитального ремонта общего имущества в многоквартирном доме № 1а по пер. Бурейскому, собственники помещений в котором формируют фонд капитального ремонта на счете некоммерческой организации «Региональный оператор — Фонд капитального ремонта многоквартирных домов в Хабаровском крае» и не приняли в установленный законом срок решение о проведении капитального ремонта общего имущества в этом многоквартирном доме, в следующем объеме, необходимом для ликвидации последствий, возникших вследствие аварии:

№ п/п	Адрес многоквартирного дома	Источник финансирования и стоимость работ (рублей)	Перечень работ по капитальному ремонту	Сроки проведения работ, годы	Лицо, которое от имени всех собственников помещений в многоквартирном доме уполномочено участвовать в приемке оказанных услуг и (или) выполненных работ по капитальному ремонту, в том числе подписывать соответствующие акты
1	2	3	4	5	6
1	пер. Бурейский, 1а	средства некоммерческой организации «Региональный оператор — Фонд капитального ремонта многоквартирных домов в Хабаровском крае», определенные статьей 185 Жилищного кодекса Российской Федерации — 5 395 280,00 руб.	ремонт крыши, внутридомовых инженерных систем, тепло-снабжения, электроснабжения в объеме, необходимом для ликвидации последствий, возникших вследствие аварии	2026	Кустов Олег Валерьевич, контактные данные: 8 (4212) 41-98-93

2. Пресс-службе администрации города Хабаровска (Лесков А.Н.) обнародовать настоящее постановление путем опубликования (размещения) в сетевом издании «Интернет-портал «Хабаровские вести» (KHAB-VESTI.RU).

3. Контроль за исполнением настоящего постановления возложить на первого заместителя мэра города по городскому хозяйству администрации города Хабаровска Елькина Д.А.

Мэр города Хабаровска С.А. КРАВЧУК

АДМИНИСТРАЦИЯ ГОРОДА ХАБАРОВСКА

ПОСТАНОВЛЕНИЕ

23.12.2025 № 6184

г. Хабаровск

О внесении изменений в постановление администрации города Хабаровска от 30.09.2010 № 3108 «О поддержании устойчивого функционирования организаций городского округа «Город Хабаровск» в военное время»

В целях актуализации и приведения постановления администрации города Хабаровска от 30.09.2010 № 3108 «О поддержании устойчивого функционирования организаций городского округа «Город Хабаровск» в военное время» в соответствие со штатным расписанием администрации города Хабаровска, на основании Устава городского округа «Город Хабаровск» администрация города Хабаровска

ПОСТАНОВЛЯЕТ:

1. Внести в постановление администрации города Хабаровска от 30.09.2010 № 3108 «О поддержании устойчивого функционирования организаций городского округа «Город Хабаровск» в военное время» следующие изменения:

1.1. Пункт 6 изложить в следующей редакции:

«9. Контроль за выполнением настоящего постановления возложить на первого заместителя мэра города по городскому хозяйству администрации города Хабаровска Елькина Д.А.».



1.2. В Положении о комиссии по поддержанию устойчивого функционирования организаций городского округа «Город Хабаровск» в военное время:

1.2.1. Пункт 1.1 после слова «организаций» дополнить словами «необходимых для выживания населения».

1.2.2. Наименование раздела 5 изложить в следующей редакции:  
«5. Основные обязанности председателя, заместителя председателя, секретаря и иных членов комиссии по ПУФ города».

1.2.3. В пункте 5.3 слова «годовой план работы» заменить словами «план работы на очередной год».

1.2.4. После пункта 5.3 дополнить пунктом 5.4 следующего содержания:  
«5.4. Члены комиссии по ПУФ города вправе:

— за 3 календарных дня до установленной председателем комиссии по ПУФ города даты проведения заседания ознакомиться с повесткой, планом проведения спланированного заседания и проектом решения комиссии;

— в ходе заседания комиссии установленным порядком принимать участие в обсуждении и принятии решений по вопросам повестки заседания.

Члены комиссии обязаны:

— присутствовать в установленное председателем комиссии по ПУФ города время на заседаниях комиссии. При возникновении обстоятельств, препятствующих присутствию на заседании комиссии, заранее уведомляют об этом секретаря комиссии;

— в сроки, установленные решениями комиссии по ПУФ города, направлять секретарю комиссии: сведения о ходе выполнения мероприятий по поддержанию устойчивого функционирования в подведомственных организациях городского округа «Город Хабаровск», предложения в план работы комиссии по ПУФ города на очередной год и план основных мероприятий по поддержанию устойчивого функционирования организаций городского округа «Город Хабаровск» на предстоящий пятилетний срок.».

1.2.5. Пункт 6.1 изложить в следующей редакции:

«6.1. Работа комиссии по ПУФ города организуется в соответствии с планом ее работы на очередной год. План работы на очередной год разрабатывается секретарем комиссии на основании предложений членов комиссии, представляемых по результатам очередного заседания комиссии в соответствии с планом работы на текущий год, и утверждается председателем комиссии по ПУФ города до 20 декабря текущего года.».

1.2.6. Пункт 6.2 изложить в следующей редакции:

«6.2. При подготовке согласно плану работы на текущий год заседания комиссии по ПУФ города по курируемым вопросам секретарем комиссии по ПУФ за 10 календарных дней до установленной даты проведения заседания на рассмотрение председателю комиссии представляются проект протокола комиссии по ПУФ города с пояснительной запиской, план проведения заседания и список приглашенных должностных лиц.».

1.2.7. Абзацы первый и второй пункта 6.3 изложить в следующей редакции:

«6.3. Заседания комиссии по ПУФ города проводятся на основании плана работы на текущий год. Внеплановые заседания комиссии по ПУФ города проводятся по решению председателя комиссии в случаях, требующих оперативного рассмотрения и решения вопросов, находящихся в компетенции комиссии. Повестку заседания и порядок его проведения определяет председатель комиссии по представлению секретаря. Заседание проводится под руководством председателя комиссии, в его отсутствие — заместителя председателя комиссии.

Члены комиссии по ПУФ города принимают участие в заседаниях согласно списку, утверждаемому председателем комиссии по ПУФ города. Заседание комиссии считается правомочным, если на нем присутствует не менее 50% от состава комиссии. Решения комиссии принимаются простым большинством голосов присутствующих членов комиссии, в случае равенства голосов голос председателя комиссии по ПУФ города является решающим. Принятые решения комиссии по ПУФ города секретарем комиссии оформляются протоколом заседания, который подписывается председателем комиссии по ПУФ города в течение 3 календарных дней со дня проведения заседания комиссии по ПУФ города.».

1.2.8. Пункт 7 изложить в следующей редакции:

«7. План основных мероприятий по поддержанию устойчивого функционирования организаций городского округа «Город Хабаровск» в военное время разрабатывается один раз в пять лет на основании перечней мероприятий (планов), представляемых организациями, и предложений руководителей групп структурных подразделений администрации города Хабаровска по поддержанию устойчивого функционирования организаций отрасли и утверждается председателем комиссии по ПУФ города до 20 декабря года, завершающего пятилетний период планирования.».

1.3. Приложение № 2 «Состав комиссии по поддержанию устойчивого функционирования организаций городского округа «Город Хабаровск» в военное время» изложить в редакции согласно приложению № 1 к настоящему постановлению.

1.4. Приложение № 3 «Перечень создаваемых в структурных подразделениях администрации города групп по поддержанию устойчивого функционирования организаций отрасли в военное время» изложить в редакции согласно приложению № 2 к настоящему постановлению.

2. Пресс-службе администрации города Хабаровска (Лесков А.Н.) обнародовать настоящее постановление путем опубликования (размещения) в сетевом издании «Интернет-портал «Хабаровские вести» (KNAB-VESTI.RU).

3. Контроль за исполнением настоящего постановления возложить на первого заместителя мэра города по городскому хозяйству администрации города Хабаровска Елькина Д.А.

4. Настоящее постановление вступает в силу после его официального обнародования.

Мэр города Хабаровска С.А. КРАВЧУК

Приложение № 1  
к постановлению администрации города Хабаровска  
от 23.12.2025 № 6184

СОСТАВ

комиссии по поддержанию устойчивого функционирования организаций городского округа «Город Хабаровск» в военное время

— Елькин Денис Алексеевич — первый заместитель мэра города по городскому хозяйству администрации города Хабаровска, председатель комиссии;

— Горшенин Андрей Владимирович — заместитель мэра города по промышленности, транспорту и работе с правоохранительными органами администрации города Хабаровска, заместитель председателя комиссии;

— Иванов Олег Викторович — консультант отдела гражданской защиты и общего планирования управления по делам ГО и ЧС администрации города Хабаровска, секретарь комиссии;

— Гаврина Елена Викторовна — заместитель начальника управления экономического развития администрации города Хабаровска;

— Басов Олег Николаевич — начальник управления энергообеспечения, топлива, инженерных коммуникаций администрации города Хабаровска;

— Койкова Оксана Валерьевна — консультант отдела координационной работы и организации мероприятий управления социального развития администрации города Хабаровска;

— Колчин Андрей Владимирович — начальник управления по делам гражданской обороны и чрезвычайным ситуациям администрации города Хабаровска;

— Фомин Олег Владимирович — начальник отдела пищевой промышленности и продовольственных ресурсов администрации города Хабаровска;

— Иванова Юлия Витальевна — начальник отдела правовой работы и отраслевого законодательства юридического управления администрации города Хабаровска;

— Осадчук Наталия Егоровна — консультант отдела по работе с предприятиями транспортной отрасли управления промышленности и транспорта администрации города Хабаровска;

— Заболотный Станислав Александрович — заместитель директора департамента по строительству департамента архитектуры, строительства и землепользования администрации города Хабаровска;

— Кустов Олег Валерьевич — и.о. начальника управления жилищно-коммунального хозяйства и эксплуатации жилищного фонда администрации города Хабаровска;

— Егоров Сергей Владимирович — начальник управления дорог и внешнего благоустройства администрации города Хабаровска;

— Поздеева Светлана Николаевна — начальника управления торговли, питания и бытового обслуживания администрации города Хабаровска.

Приложение № 2  
к постановлению администрации города Хабаровска  
от 23.12.2025 № 6184

ПЕРЕЧЕНЬ  
создаваемых в структурных подразделениях администрации города  
Хабаровска групп по поддержанию устойчивого функционирования  
организаций городского округа «Город Хабаровск» в военное время

№ п/п	Наименование групп	Структурное подразделение администрации города Хабаровска
1.	Группа по поддержанию устойчивого функционирования топливно-энергетического комплекса и систем жизнеобеспечения организаций	управление энергообеспечения, топлива, инженерных коммуникаций
2.	Группа по поддержанию устойчивого функционирования организаций городского пассажирского транспорта	управление промышленности и транспорта
3.	Группа по поддержанию устойчивого функционирования сферы содержания и эксплуатации технических средств организации дорожного движения	управление дорог и внешнего благоустройства
4.	Группа по поддержанию устойчивого функционирования муниципального жилищно-коммунального хозяйства городского округа	управление жилищно-коммунального хозяйства и эксплуатации жилищного фонда
5.	Группа по поддержанию устойчивого функционирования сферы информационных технологий	управление информационных технологий

АДМИНИСТРАЦИЯ ГОРОДА ХАБАРОВСКА

ПОСТАНОВЛЕНИЕ

23.12.2025 № 6181

г. Хабаровск

О внесении изменений в постановление администрации города Хабаровска от 31.12.2019 № 4411 «Об утверждении порядка согласования дизайн-проектов и эскизных проектов рекламных конструкций на территории городского округа «Город Хабаровск», утверждении типов и видов рекламных конструкций, допустимых и недопустимых к установке на территории городского округа «Город Хабаровск», и признании утратившими силу отдельных постановлений администрации города Хабаровска»

В соответствии с Федеральным законом от 13.03.2006 № 38-ФЗ «О рекламе», решением Хабаровской городской думы от 20.06.2006 № 280 «Об утверждении Положения о порядке размещения рекламных конструкций на территории городского округа «Город Хабаровск», на основании Устава городского округа «Город Хабаровск» администрация города Хабаровска

ПОСТАНОВЛЯЕТ:

1. Внести в постановление администрации города Хабаровска от 31.12.2019 № 4411 «Об утверждении порядка согласования дизайн-проектов и эскизных проектов рекламных конструкций на территории городского округа «Город Хабаровск», утверждении типов и видов рекламных конструкций, допустимых и недопустимых к установке на территории городского округа «Город Хабаровск», и признании утратившими силу отдельных постановлений администрации города Хабаровска» следующие изменения:

1.1. Преамбулу изложить в следующей редакции:

«В соответствии с Федеральным законом от 13.03.2006 № 38-ФЗ «О рекламе», на основании решения Хабаровской городской думы от 20.06.2006 № 280 «Об утверждении Положения о порядке размещения рекламных конструкций на территории городского округа «Город Хабаровск», на основании Устава городского округа «Город Хабаровск» администрация города Хабаровска

ПОСТАНОВЛЯЕТ:».

1.2. Пункт 4 Типов и видов рекламных конструкций, допустимых и недопустимых к установке на территории городского округа «Город Хабаровск», дополнить подпунктом 4.7 следующего содержания:

«4.7 Мультимедийная скамья — единое движимое сооружение, оборудованное электронными средствами распространения рекламной информации, оснащенными функцией автоматического регулирования уровня яркости электронных поверхностей, состоящее из конструктивных элементов уличной мебели в виде боковин, соединенных с сиденьем и (или) спинкой, включающих функциональные элементы освещения и другие технические элементы, предназначенные для повышения уровня привлекательности и комфорта городской среды (wi-fi-модулями, модулями, предназначенными для зарядки мобильных устройств и т.п.) и сплошного экрана, на который выводится видеоизображение.

Экран мультимедийной скамьи должен размещаться в пределах плоскостей скамьи, исключая выступы за их границы. При этом ширина боковин не должна превышать ширину сидения, а длина спинки — длину скамьи.

Площадь информационного поля мультимедийной скамьи определяется размером поля, предназначенного для распространения рекламы. Мультимедийная скамья должна иметь систему аварийного отключения от сети электропитания. Выполняется по индивидуальному проекту с учетом архитектурного облика городской застройки.».

2. Пресс-службе администрации города (Лесков А.Н.) обнародовать настоящее постановление путем опубликования (размещения) в сетевом издании «Интернет-портал «Хабаровские вести» (KHAB-VESTI.RU).

3. Контроль за исполнением настоящего постановления возложить на заместителя мэра города — директора департамента муниципальной собственности администрации города Хабаровска Неумываку Е.М.

4. Настоящее постановление вступает в силу после официального обнародования.

**Мэр города Хабаровска С.А. КРАВЧУК**

**АДМИНИСТРАЦИЯ ГОРОДА ХАБАРОВСКА**  
**ПОСТАНОВЛЕНИЕ**  
**22.12.2025 № 6156**  
**г. Хабаровск**

**О внесении изменений в постановление администрации города Хабаровска от 21.10.2022 № 3816 «Об определении мест, на которые запрещается возвращать животных без владельцев, и лиц, уполномоченных на принятие решений о возврате животных без владельцев на прежние места обитания животных без владельцев»**

В соответствии с Федеральным законом от 06.10.2003 № 131-ФЗ «Об общих принципах организации местного самоуправления в Российской Федерации», Федеральным законом от 27.12.2018 № 498-ФЗ «Об ответственном обращении с животными и о внесении изменений в отдельные акты Российской Федерации» и Уставом городского округа «Город Хабаровск» администрация города Хабаровска

ПОСТАНОВЛЯЕТ:

- Внести в постановление администрации города Хабаровска от 21.10.2022 № 3816 «Об определении мест, на которые запрещается возвращать животных без владельцев, и лиц, уполномоченных на принятие решений о возврате животных без владельцев на прежние места обитания животных без владельцев» следующие изменения:
  - Преамбулу после слов «администрация города» дополнить словом «Хабаровска».
  - Пункт 4 изложить в следующей редакции:

«4. Контроль за исполнением настоящего постановления возложить на первого заместителя мэра города по городскому хозяйству администрации города Хабаровска Елькина Д.А.».
- Пресс-службе администрации города Хабаровска (Лесков А.Н.) обнародовать настоящее постановление путем опубликования (размещения) в сетевом издании «Интернет-портал «Хабаровские вести» (KHAB-VESTI.RU).
- Контроль за выполнением настоящего постановления возложить на первого заместителя мэра города по городскому хозяйству администрации города Хабаровска Елькина Д.А.
- Настоящее постановление вступает в силу после его официального обнародования.

**Мэр города Хабаровска С.А. КРАВЧУК**

**АДМИНИСТРАЦИЯ ГОРОДА ХАБАРОВСКА**  
**ПОСТАНОВЛЕНИЕ**  
**22.12.2025 № 6155**  
**г. Хабаровск**

**Об установлении публичного сервитута в целях эксплуатации тепловых сетей и их неотъемлемых технологических частей сооружения — «Тепловая трасса»**

В соответствии с Земельным кодексом Российской Федерации, Уставом городского округа «Город Хабаровск», постановлением администрации города Хабаровска от 29.05.2019 № 1713 «Об утверждении административного регламента предоставления муниципальной услуги «Установление публичного сервитута в целях, предусмотренных статьей 39.37 Земельного кодекса Российской Федерации, Федеральным законом от 31.07.2020 № 254-ФЗ и Федеральным законом от 25.10.2001 № 137-ФЗ, или прекращение публичного сервитута, установленного в порядке, предусмотренном главой V.7 Земельного кодекса Российской Федерации, в границах городского округа «Город Хабаровск», учитывая ходатайство акционерного общества «Дальневосточная генерирующая компания», администрация города Хабаровска

ПОСТАНОВЛЯЕТ:

- Установить публичный сервитут общей площадью 1216,0 кв. м в интересах акционерного общества «Дальневосточная генерирующая компания» (место нахождения: г. Хабаровск, ул. Фрунзе, дом 49; ОГРН 1051401746769, ИНН 1434031363, дата гос. регистрации 19.12.2005, Управление Федеральной налоговой службы по Хабаровскому краю), в отношении части земельного участка с кадастровым номером 27:23:0040913:14, расположенного по адресу: край Хабаровский, г. Хабаровск, ул. Промышленная, дом 19, площадью 1216,0 кв. м.
- Публичный сервитут, указанный в пункте 1 настоящего постановления, устанавливается в целях эксплуатации тепловых сетей и их неотъемлемых технологических частей сооружения — «Тепловая трасса», с кадастровым номером 27:23:0000000:5181, необходимого для организации теплоснабжения населения.
- Установить срок действия публичного сервитута — 49 лет.
- Утвердить границы публичного сервитута согласно приложению к настоящему постановлению.
- Акционерному обществу «Дальневосточная генерирующая компания»:
  - Привести земли и части земельных участков в состояние, пригодное для их использования в соответствии с разрешенным использованием земельных участков, в срок не позднее чем три месяца после завершения эксплуатации объекта тепловых сетей, для эксплуатации которого установлен публичный сервитут.
  - Снести объекты, размещенные им на основании публичного сервитута, и осуществить при необходимости рекультивацию земельного участка в срок не позднее чем шесть месяцев с момента прекращения публичного сервитута.
- Проведение ремонтно-эксплуатационных работ по обслуживанию объекта тепловых сетей будет осуществляться два раза в год, в течение всего срока действия публичного сервитута.

- Порядок установления зон с особыми условиями использования территорий и содержание ограничений прав на земельный участок в границах таких зон определяется в соответствии с приказом Минстроя России от 17.08.1992 № 197 «О типовых правилах охраны коммунальных тепловых сетей».
- Департаменту архитектуры, строительства и землепользования администрации города Хабаровска (Сутурин О.Б.) в течение пяти рабочих дней со дня подписания настоящего постановления администрации города Хабаровска:
  - Направить копию настоящего постановления в Управление Федеральной службы государственной регистрации, кадастра и картографии по Хабаровскому краю для внесения сведений в Единый государственный реестр недвижимости.
  - Разместить настоящее постановление администрации города Хабаровска об установлении публичного сервитута на официальном сайте администрации города Хабаровска в информационно-телекоммуникационной сети Интернет.
  - Направить акционерному обществу «Дальневосточная генерирующая компания» копию настоящего постановления об установлении публичного сервитута, сведения о лицах, являющихся правообладателями земельных участков, сведения о лицах, подавших заявления об учете их прав (обременений прав) на земельные участки, способах связи с ними, копии документов, подтверждающих права указанных лиц на земельные участки.
- Пресс-службе администрации города Хабаровска (Лесков А.Н.) обнародовать настоящее постановление путем опубликования (размещения) в сетевом издании «Интернет-портал «Хабаровские вести» (KHAB-VESTI.RU).
- Контроль за выполнением настоящего постановления возложить на заместителя мэра города — директора департамента архитектуры, строительства и землепользования администрации города Хабаровска Сутурина О.Б.
- Настоящее постановление вступает в силу после его официального обнародования, а публичный сервитут считается установленным с момента внесения сведений в Единый государственный реестр недвижимости.

**Мэр города Хабаровска С.А. КРАВЧУК**

Приложение  
УТВЕРЖДЕНО  
постановлением администрации города Хабаровска  
от 22.12.2025 № 6155

**Графическое описание**  
**местоположения границ публичного сервитута**

Публичный сервитут в целях эксплуатации тепловых сетей и их неотъемлемых технологических частей сооружения — «Тепловая трасса»  
(наименование объекта, местоположение границ которого описано (далее — объект))

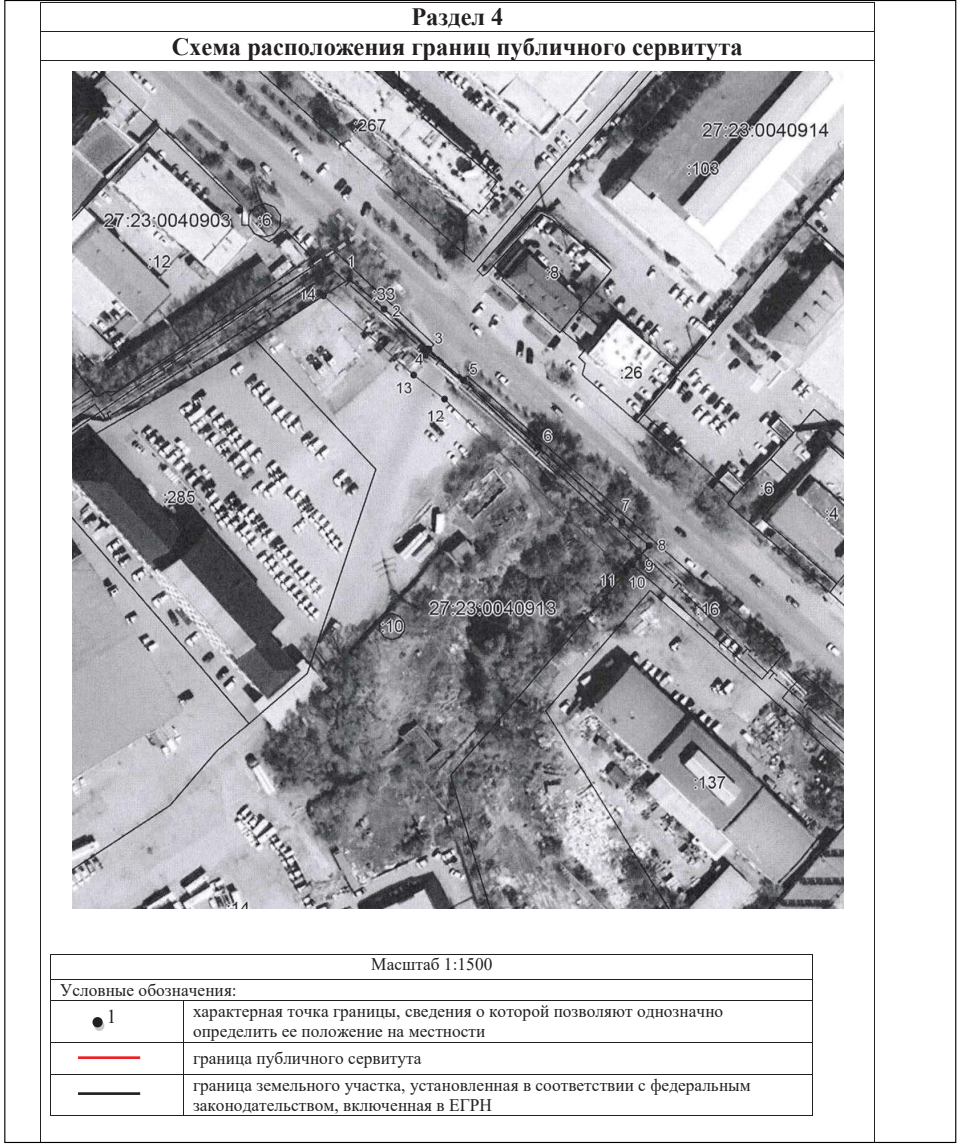
Раздел 1		
Сведения об объекте		
№ п/п	Характеристики объекта	Описание характеристик
1	2	3
1	Местоположение объекта	Хабаровский край, Хабаровск город
2	Площадь объекта +/- величина погрешности определения площади (P+/- Дельта Р)	1216 м² ± 12 м²
3	Иные характеристики объекта	Публичный сервитут в целях, предусмотренных пунктом 1 статьи 39.37 Земельного кодекса Российской Федерации, для эксплуатации тепловых сетей и их неотъемлемых технологических частей сооружения — «Тепловая трасса» с кадастровым номером 27:23:0000000:5181. Срок публичного сервитута: продолжительность: 49 лет. Владелец публичного сервитута: Юридическое лицо, зарегистрированное в Российской Федерации Акционерное общество Дальневосточная генерирующая компания (ИНН: 1434031363, ОГРН: 1051401746769, адрес эл. почты: dgk@dgk.ru, почтовый адрес: 680000, Хабаровский край, г. Хабаровск, ул. Фрунзе, д. 49)

Раздел 2					
Описания границ публичного сервитута					
1. Система координат МСК-27, зона 3					
2. Сведения о характерных точках границ объекта					
Обозначение характерных точек границ	Координаты, м		Метод определения координат характерной точки	Средняя квадратическая погрешность положения характерной точки (Mt), м	Описание обозначения точки на местности (при наличии)
	X	Y			
1	2	3	4	5	6
1	458244,36	3180840,36	Аналитический метод	0.10	-
2	458235,11	3180851,26	Аналитический метод	0.10	-
3	458222,79	3180865,37	Аналитический метод	0.10	-
4	458222,56	3180865,58	Аналитический метод	0.10	-
5	458213,00	3180876,56	Аналитический метод	0.10	-
6	458192,30	3180900,22	Аналитический метод	0.10	-
7	458169,05	3180926,70	Аналитический метод	0.10	-
8	458161,53	3180935,41	Аналитический метод	0.10	-
9	458158,02	3180932,14	Аналитический метод	0.10	-
10	458155,68	3180930,12	Аналитический метод	0.10	-
11	458153,19	3180927,96	Аналитический метод	0.10	-
12	458207,17	3180870,48	Аналитический метод	0.10	-
13	458214,62	3180860,74	Аналитический метод	0.10	-
14	458239,13	3180832,07	Аналитический метод	0.10	-
1	458244,36	3180840,36	Аналитический метод	0.10	-



3. Сведения о характерных точках части (частей) границы объекта					
Обозначение характерных точек части границы	Координаты, м		Метод определения координат характерной точки	Средняя квадратическая погрешность положения характерной точки (Mt), м	Описание обозначения точки на местности (при наличии)
	X	Y			
1	2	3	4	5	6
-	-	-	-	-	-

Раздел 3							
Описания границ публичного сервитута							
1. Система координат –							
2. Сведения о характерных точках границ объекта							
Обозначение характерных точек границ	Существующие координаты, м		Измененные (уточненные) координаты, м		Метод определения координат характерной точки	Средняя квадратическая погрешность положения характерной точки (Mt), м	Описание обозначения точки на местности (при наличии)
	X	Y	X	Y			
1	2	3	4	5	6	7	8
-	-	-	-	-	-	-	-
3. Сведения о характерных точках части (частей) границы объекта							
Обозначение характерных точек границ	Существующие координаты, м		Измененные (уточненные) координаты, м		Метод определения координат характерной точки	Средняя квадратическая погрешность положения характерной точки (Mt), м	Описание обозначения точки на местности (при наличии)
	X	Y	X	Y			
1	2	3	4	5	6	7	8
-	-	-	-	-	-	-	-



**АДМИНИСТРАЦИЯ ГОРОДА ХАБАРОВСКА**  
**ПОСТАНОВЛЕНИЕ**  
**24.12.2025 № 6192**  
**г. Хабаровск**

**О подготовке документации по планировке (проекта планировки, проекта межевания) территории, предусматривающей размещение линейного объекта «Строительство железнодорожной ветки, расположенной в границах ул. Совхозной — ул. Кола Бельды — ул. Вяземской — ул. Тимошука» в Железнодорожном районе города Хабаровска**

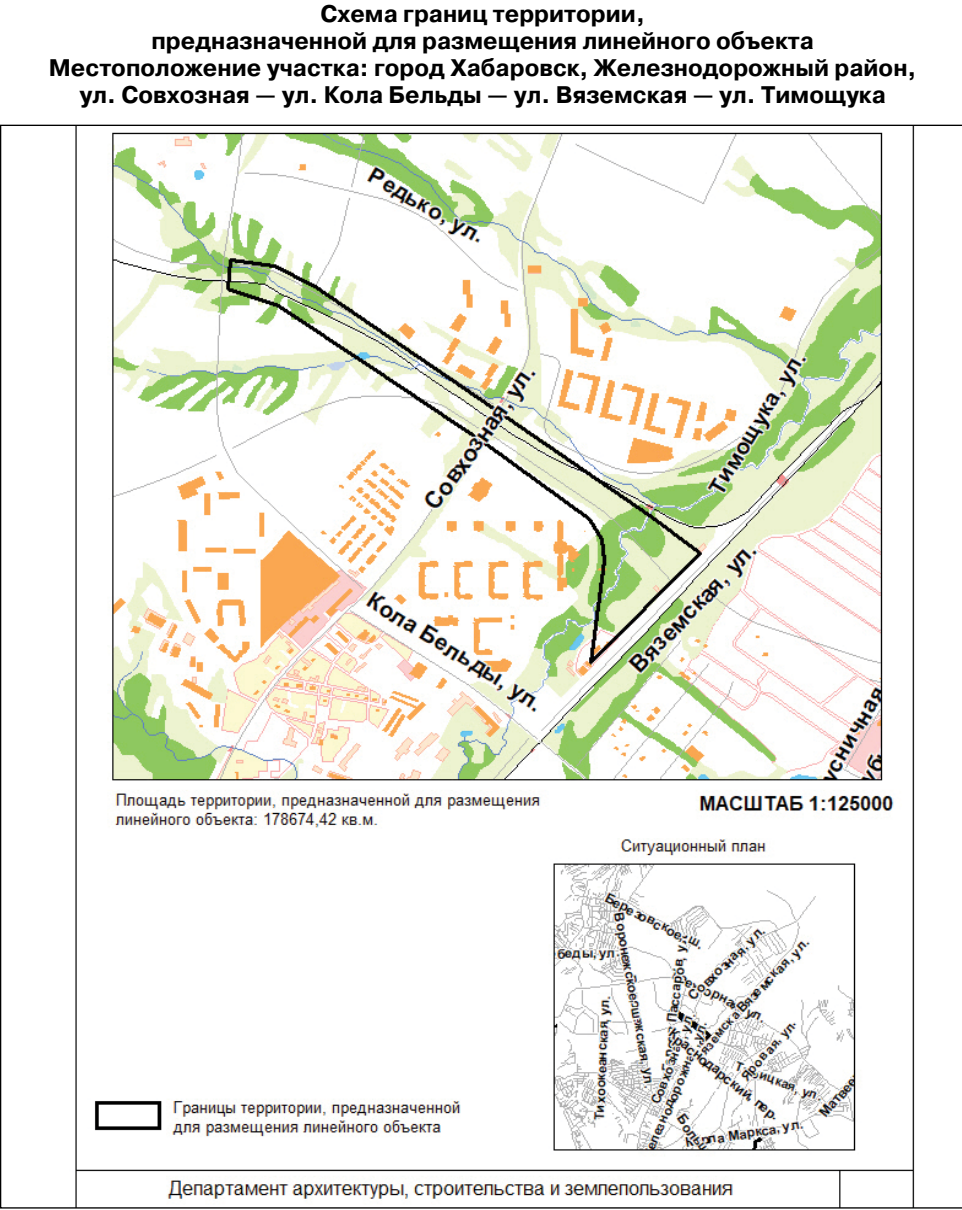
В соответствии с Градостроительным и Земельным кодексами Российской Федерации, Уставом городского округа «Город Хабаровск», Правилами землепользования и застройки в городе Хабаровске, утвержденными решением Хабаровской городской думы от 21.05.2002 № 211, Постановлением Правительства Российской Федерации от 02.02.2024 № 112 «Об утверждении Правил подготовки документации по планировке территории, подготовка которой осуществляется на основании реше-

ний уполномоченных федеральных органов исполнительной власти, исполнительных органов субъектов Российской Федерации и органов местного самоуправления, принятия решения об утверждении документации по планировке территории, внесения изменений в такую документацию, отмены такой документации или ее отдельных частей, признания отдельных частей такой документации не подлежащими применению, а также подготовки и утверждения проекта планировки территории в отношении территорий исторических поселений федерального и регионального значения», административным регламентом предоставления муниципальной услуги «Принятие решения о подготовке документации по планировке территории (проектов планировки, проектов межевания), об отмене такого решения, согласование документации по планировке территории, проведение согласительного совещания в целях согласования документации по планировке территории, принятие решения об утверждении документации по планировке территории, принятие решения о внесении изменений в такую документацию, принятие решения о признании отдельных частей такой документации не подлежащими применению на территории городского округа «Город Хабаровск», в случаях, предусмотренных постановлением Правительства Российской Федерации от 02.02.2024 № 112», утвержденным постановлением администрации города Хабаровска от 19.06.2025 № 2615, учитывая предложение ООО «Техстрой», администрация города Хабаровска

- ПОСТАНОВЛЯЕТ:**
- Подготовить документацию по планировке (проект планировки, проект межевания) территории, предусматривающую размещение линейного объекта «Строительство железнодорожной ветки, расположенной в границах ул. Совхозной — ул. Кола Бельды — ул. Вяземской — ул. Тимошука» в Железнодорожном районе города Хабаровска, согласно приложению № 1 к настоящему постановлению.
  - Утвердить задание на подготовку документации по планировке (проекта планировки, проекта межевания) территории, предусматривающей размещение линейного объекта «Строительство железнодорожной ветки, расположенной в границах ул. Совхозной — ул. Кола Бельды — ул. Вяземской — ул. Тимошука» в Железнодорожном районе города Хабаровска, согласно приложению № 2 к настоящему постановлению.
  - Установить, что предложения физических и юридических лиц о порядке, сроках и сроках подготовки документации по планировке территории, указанной в п. 1 настоящего постановления, принимаются со дня опубликования настоящего постановления по адресу: город Хабаровск, ул. Дикопольцева, 17, каб. 207.
  - Департаменту архитектуры, строительства и землепользования администрации города Хабаровска (Сутурин О.Б.) обеспечить проведение процедур, установленных статьей 46 Градостроительного кодекса Российской Федерации.
  - Пресс-службе администрации города Хабаровска (Лесков А.Н.) обнародовать настоящее постановление путем опубликования (размещения) в сетевом издании «Интернет-портал «Хабаровские вести» (KHAB-VESTI.RU) в течение трех дней со дня принятия настоящего постановления.
  - Контроль за исполнением настоящего постановления возложить на заместителя мэра города — директора департамента архитектуры, строительства и землепользования администрации города Хабаровска Сутурина О.Б.

**Мэр города Хабаровска С.А. КРАВЧУК**

Приложение № 1  
к постановлению администрации города Хабаровска  
от 24.12.2025 № 6192





Приложение № 2  
УТВЕРЖДЕНО  
постановлением администрации города Хабаровска  
от 24.12.2025 № 6192

**ЗАДАНИЕ**  
**на разработку документации по планировке (проект планировки, проект межевания) территории, предусматривающей размещение линейного объекта «Строительство железнодорожной ветки, расположенной в границах ул. Совхозной — ул. Кола Бельды — ул. Вяземской — ул. Тимощука» в Железнодорожном районе города Хабаровска**

Наименование позиции	Содержание
1. Вид разрабатываемой документации по планировке территории	Документация по планировке территории в составе проекта планировки и проекта межевания территории
2. Инициатор подготовки документации по планировке территории	ОБЩЕСТВО С ОГРАНИЧЕННОЙ ОТВЕТСТВЕННОСТЬЮ «ТЕХСТРОЙ», 680042, г. Хабаровск, ш. Воронежское, 154. ИНН 2724243347, ОГРН 1212700000479, электронная почта sktechstroj@bk.ru
3. Источник финансирования работ по подготовке документации по планировке территории	Собственные средства юридического лица ООО «ТЕХСТРОЙ»
4. Вид и наименование планируемого к размещению объекта капитального строительства, его основные характеристики (назначение, местоположение, площадь объекта капитального строительства и др.)	Железнодорожный путь категория III-п*; Полная длина путей 3 000 м*; Грузонапряженность 20 ваг. в сут.*; Назначение ж/д путей «Погрузо-выгрузочный»*. * Все показатели будут уточнены при подготовке документации по планировке территории
5. Поселения, муниципальные округа, городские округа, муниципальные районы, субъекты Российской Федерации, в отношении территорий которых осуществляется подготовка документации по планировке территории	Городской округ «Город Хабаровск», город Хабаровск, Железнодорожный район, ул. Промышленная, 15Б. Объект располагается на земельных участках, государственная собственность на которые не разграничена. Ориентир – земельные участки с кадастровыми номерами: от 27:23:0040113:44 до 27:23:0040138:3
6. Состав документации по планировке территории	Состав и содержание Документации должны соответствовать требованиям, установленным законодательством Российской Федерации в области градостроительной деятельности. Требования к документации принять в соответствии с требованиями Градостроительного кодекса Российской Федерации от 29.12.2004 № 190-ФЗ, постановления Правительства Российской Федерации от 12.05.2017 № 564 «Об утверждении Положения о составе и содержании документации по планировке территории, предусматривающей размещение одного или нескольких линейных объектов», включая подготовку проектов лесных участков в соответствии с Приказом Минприроды России от 03.02.2017 № 54 «Об утверждении Требований к составу и к содержанию проектной документации лесного участка, порядка ее подготовки» (при необходимости). Графические материалы, входящие в состав проекта планировки территории, разрабатываются в масштабе от 1:500 до 1:5000, обеспечивающем читаемость чертежа, за исключением «Схемы расположения элементов планировочной структуры», которая разрабатывается в масштабе от 1:10000 до 1:25 000 при условии обеспечения читаемости линий и условных обозначений графических материалов. Проект планировки территории состоит из основной части, которая подлежит утверждению, и материалов по ее обоснованию. Основная часть проекта планировки территории включает в себя: – раздел 1 «Проект планировки территории. Графическая часть»; – раздел 2 «Положение о размещении линейных объектов». Материалы по обоснованию проекта планировки территории включают в себя: – раздел 3 «Материалы по обоснованию проекта планировки территории. Графическая часть»; – раздел 4 «Материалы по обоснованию проекта планировки территории. Пояснительная записка». Раздел 1 «Проект планировки территории. Графическая часть» должен быть представлен в виде чертежа (чертежей), выполненного на цифровом топографическом плане, соответствующем требованиям, установленным федеральным органом исполнительной власти, осуществляющим функции по выработке и реализации государственной политики и нормативно-правовому регулированию в сфере строительства, архитектуры, градостроительства и должен включать в себя: – чертеж красных линий; – чертеж границ зон планируемого размещения линейных объектов; – чертеж границ зон планируемого размещения линейных объектов, подлежащих реконструкции в связи с изменением их месторасположения. Раздел 2 «Положение о размещении линейных объектов» должен содержать следующую информацию: а) наименование, основные характеристики (категория, протяженность, проектная мощность, пропускная способность, грузонапряженность, интенсивность движения) и назначение планируемых для размещения линейных объектов, а также линейных объектов, подлежащих реконструкции в связи с изменением их месторасположения;

б) перечень субъектов Российской Федерации, перечень муниципальных районов, городских округов в составе субъектов Российской Федерации, перечень поселений, населенных пунктов, внутригородских территорий городов федерального значения, на территориях которых устанавливаются зоны планируемого размещения линейных объектов;

в) перечень координат характерных точек границ зон планируемого размещения линейных объектов;

г) перечень координат характерных точек границ зон планируемого размещения линейных объектов, подлежащих реконструкции в связи с изменением их месторасположения;

д) предельные параметры разрешенного строительства, реконструкции объектов капитального строительства, входящих в состав линейных объектов в границах зон их планируемого размещения:

– предельное количество этажей и (или) предельная высота объектов капитального строительства, входящих в состав линейных объектов, в границах каждой зоны планируемого размещения таких объектов;

– максимальный процент застройки каждой зоны планируемого размещения объектов капитального строительства, входящих в состав линейных объектов, определяемый как отношение площади зоны планируемого размещения объекта капитального строительства, входящего в состав линейных объектов, которая может быть застроена, ко всей площади этой зоны;

– минимальные отступы от границ земельных участков в целях определения мест допустимого размещения объектов капитального строительства, которые входят в состав линейных объектов и за пределами, которых запрещено строительство таких объектов, в границах каждой зоны планируемого размещения объектов капитального строительства, входящих в состав линейных объектов;

– требования к архитектурным решениям объектов капитального строительства, входящих в состав линейных объектов, в границах каждой зоны планируемого размещения таких объектов, расположенной в границах территории исторического поселения федерального или регионального значения, с указанием:

– требований к цветовому решению внешнего облика таких объектов;

– требований к строительным материалам, определяющим внешний облик таких объектов;

– требований к объемно-пространственным, архитектурно-стилистическим и иным характеристикам таких объектов, влияющим на их внешний облик и (или) на композицию, а также на силуэт застройки исторического поселения;

е) информация о необходимости осуществления мероприятий по защите сохраняемых объектов капитального строительства (здание, строение, сооружение, объекты, строительство которых не завершено), существующих и строящихся на момент подготовки проекта планировки территории, а также объектов капитального строительства, планируемых к строительству в соответствии с ранее утвержденной документацией по планировке территории, от возможного негативного воздействия в связи с размещением линейных объектов;

ж) информация о необходимости осуществления мероприятий по сохранению объектов культурного наследия от возможного негативного воздействия в связи с размещением объектов;

з) информация о необходимости осуществления мероприятий по охране окружающей среды;

и) информация о необходимости осуществления мероприятий по защите территории от чрезвычайных ситуаций природного и техногенного характера, в том числе по обеспечению пожарной безопасности и гражданской обороне. Наименование линейных объектов федерального, регионального или местного значения и их планируемое местоположение, указываемое в соответствии с действующим законодательством, должно соответствовать наименованию и планируемому местоположению, установленному документами территориального планирования, за исключением случаев, установленных частью 14 статьи 9 Градостроительного кодекса Российской Федерации, или случаев, когда такие линейные объекты не подлежат отображению в документах территориального планирования.

Раздел 3 «Материалы по обоснованию проекта планировки территории. Графическая часть» должен быть представлен в виде схем, выполненных на цифровом топографическом плане, соответствующем требованиям, установленным федеральным органом исполнительной власти, осуществляющим функции по выработке и реализации государственной политики и нормативно-правовому регулированию в сфере строительства, архитектуры, градостроительства и содержать следующие схемы:

а) схема расположения элементов планировочной структуры (территорий, занятых линейными объектами и (или) предназначенных для размещения линейных объектов);

б) схема использования территории в период подготовки проекта планировки территории;

в) схема организации улично-дорожной сети и движения транспорта (выполняется в случае, если проектом планировки территории предусматривается размещение автомобильных дорог и (или) железнодорожного транспорта);



	<p>г) схема вертикальной планировки территории, инженерной подготовки и инженерной защиты территории (выполняется в случаях, установленных Приказом Минстроя России от 25.04.2017 № 740/пр);</p> <p>д) схема границ территорий объектов культурного наследия;</p> <p>е) схема границ зон с особыми условиями использования территорий, особо охраняемых природных территорий, лесничеств;</p> <p>ж) схема границ территорий, подверженных риску возникновения чрезвычайных ситуаций природного и техногенного характера (пожар, взрыв, химическое, радиоактивное заражение, затопление, подтопление, оползень, карсты, эрозия и т.д.);</p> <p>з) схема конструктивных и планировочных решений.</p> <p>Раздел 4 «Материалы по обоснованию проекта планировки территории. Пояснительная записка» содержит:</p> <p>а) описание природно-климатических условий территории, в отношении которой разрабатывается проект планировки территории;</p> <p>б) обоснование определения границ зон планируемого размещения линейных объектов;</p> <p>в) обоснование определения границ зон планируемого размещения линейных объектов, подлежащих реконструкции в связи с изменением их месторасположения;</p> <p>г) обоснование определения предельных параметров застройки территории в границах зон планируемого размещения объектов капитального строительства, проектируемых в составе линейных объектов;</p> <p>д) ведомость пересечений границ зон планируемого размещения линейного объекта (объектов) с сохраняемыми объектами капитального строительства (здание, строение, сооружение, объект, строительство которого не завершено), существующими и строящимися на момент подготовки проекта планировки территории;</p> <p>е) ведомость пересечений границ зон планируемого размещения линейного объекта (объектов) с объектами капитального строительства, строительство которых запланировано в соответствии с ранее утвержденной документацией по планировке территории;</p> <p>ж) ведомость пересечений границ зон планируемого размещения объекта (объектов) с водными объектами (в том числе с водотоками, водоемами, болотами и т.д.).</p> <p>Обязательным приложением к разделу 4 «Материалы по обоснованию проекта планировки территории. Пояснительная записка» являются:</p> <p>а) материалы и результаты инженерных изысканий, используемые при подготовке проекта планировки территории, с приложением документов, подтверждающих соответствие лиц, выполнивших инженерные изыскания, требованиям части 2 статьи 47 Градостроительного кодекса Российской Федерации;</p> <p>б) программа и задание на проведение инженерных изысканий, используемые при подготовке проекта планировки территории;</p> <p>в) исходные данные, используемые при подготовке проекта планировки территории;</p> <p>г) решение о подготовке документации по планировке территории с приложением задания.</p> <p>Проект межевания территории состоит из основной части, которая подлежит утверждению, и материалов по его обоснованию.</p> <p>Основная часть проекта межевания территории включает в себя:</p> <p>— раздел 1 «Проект межевания территории. Графическая часть»;</p> <p>— раздел 2 «Проект межевания территории. Текстовая часть».</p> <p>Материалы по обоснованию проекта межевания территории включают в себя:</p> <p>— раздел 3 «Материалы по обоснованию проекта межевания территории. Графическая часть»;</p> <p>— раздел 4 «Материалы по обоснованию проекта межевания территории. Пояснительная записка».</p> <p>Раздел 1 «Проект межевания территории. Графическая часть» включает в себя чертеж (чертежи) межевания территории, выполненный на цифровом топографическом плане, соответствующем требованиям, установленным федеральным органом исполнительной власти, осуществляющим функции по выработке и реализации государственной политики и нормативно-правовому регулированию в сфере строительства, архитектуры, градостроительства и должен отображать:</p> <p>— границы территории, в отношении которой утвержден (подготовлен) проект межевания;</p> <p>— границы планируемых (в случае если подготовка проекта межевания территории осуществляется в составе проекта планировки территории) и существующих элементов планировочной структуры;</p> <p>— красные линии, утвержденные в составе проекта планировки территории, или красные линии, устанавливаемые, изменяемые, отменяемые в соответствии с пунктом 2 части 2 статьи 43 Градостроительного кодекса Российской Федерации;</p>
--	---

	<p>— границы образуемых и (или) изменяемых земельных участков (далее — образуемые земельные участки), условные номера образуемых земельных участков, в том числе расположенных полностью или частично в границах зоны планируемого размещения линейного объекта, в отношении которых предполагаются их резервирование и (или) изъятие для государственных или муниципальных нужд;</p> <p>— границы и условные номера образуемых частей земельных участков;</p> <p>— границы сервитута, публичных сервитутов;</p> <p>— условные номера сервитута, публичных сервитутов;</p> <p>— линии отступа от красных линий в целях определения мест допустимого размещения зданий, строений, сооружений;</p> <p>— границы и кадастровые номера изменяемых (исходных) земельных участков;</p> <p>— границы и кадастровые номера земельных участков по сведениям ЕГРН, в границах которых устанавливаются части земельных участков;</p> <p>— границы и кадастровые номера объектов недвижимости по сведениям ЕГРН (зданий, строений, сооружений, объектов незавершенного строительства);</p> <p>— границы и номера кадастровых кварталов;</p> <p>— границы земельных участков, образование которых предусмотрено схемой расположения земельного участка или земельных участков на кадастровом плане территории, срок действия которой не истек.</p> <p>Раздел 2 «Проект межевания территории. Текстовая часть» должен содержать следующую информацию:</p> <p>1) перечень образуемых земельных участков, подготавливаемый в форме таблицы, содержащий следующие сведения:</p> <p>— условные номера образуемых земельных участков;</p> <p>— условные номера образуемых частей земельных участков;</p> <p>— номера характерных точек образуемых земельных участков;</p> <p>— номера характерных точек образуемых частей земельных участков;</p> <p>— кадастровые номера земельных участков, из которых образуются земельные участки;</p> <p>— кадастровые номера земельных участков в границах которых образуются части земельных участков;</p> <p>— площадь образуемых земельных участков;</p> <p>— площадь образуемых частей земельных участков;</p> <p>— способы образования земельных участков;</p> <p>— сведения об отнесении (неотнесении) образуемых земельных участков к территории общего пользования;</p> <p>— целевое назначение лесов, вид (виды) разрешенного использования лесного участка, количественные и качественные характеристики лесного участка, сведения о нахождении лесного участка в границах особо защитных участков лесов (в случае если подготовка проекта межевания территории осуществляется в целях определения местоположения границ образуемых и (или) изменяемых лесных участков);</p> <p>— условные номера образуемых земельных участков, кадастровые номера или иные ранее присвоенные государственные учетные номера существующих земельных участков, в отношении которых предполагаются их резервирование и (или) изъятие для государственных или муниципальных нужд, их адреса или описание местоположения, перечень и адреса, расположенных на таких земельных участках объектов недвижимого имущества (при наличии сведений о них в Едином государственном реестре недвижимости);</p> <p>— перечень кадастровых номеров существующих земельных участков, на которых линейный объект может быть размещен на условиях сервитута, публичного сервитута, их адреса или описание местоположения, перечень и адреса, расположенных на таких земельных участках объектов недвижимого имущества (при наличии сведений о них в Едином государственном реестре недвижимости);</p> <p>— сведения об отнесении образуемого земельного участка к определенной категории земель (в том числе в случае, если земельный участок в связи с размещением линейного объекта подлежит отнесению к определенной категории земель в силу закона без необходимости принятия решения о переводе земельного участка из состава земель этой категории в другую) или сведения о необходимости перевода земельного участка из состава земель одной категории в другую;</p> <p>2) перечень координат характерных точек образуемых земельных участков, частей земельных участков с указанием номеров характерных точек образуемых земельных участков;</p> <p>3) сведения о границах территории, применительно к которой осуществляется подготовка проекта межевания, содержащие перечень координат характерных точек таких границ в системе координат, используемой для ведения Единого государственного реестра недвижимости. Координаты характерных точек границ территории, применительно к которой осуществляется подготовка проекта межевания, определяются в соответствии с требованиями к точности определения координат характерных точек границ, установленных в соответствии с Градостроительным кодексом Российской Федерации для территориальных зон;</p> <p>4) вид разрешенного использования образуемых земельных участков, предназначенных для размещения линейных объектов и объектов капитального строительства, проектируемых в составе линейного объекта, а также существующих земельных участков, занятых линейными объектами и объектами капитального строительства, входящими в состав линейных объектов, в соответствии с проектом планировки территории;</p>
--	---

	<p>5) перечень и сведения об изменяемых земельных участках;</p> <p>6) сведения о границах сервитута, публичных сервитутов, содержащих перечень координат характерных точек этих границ в системе координат, используемой для ведения Единого государственного реестра недвижимости, а также цели установления сервитута, публичных сервитутов (при необходимости);</p> <p>7) перечень координат земельных участков, в отношении которых предполагается резервирование и (или) изъятие для государственных или муниципальных нужд;</p> <p>8) сведения и характеристики территории, в отношении которой осуществляется подготовка проекта межевания, в виде перечня исходных земельных участков с указанием кадастровых номеров, площади, форм собственности, видах прав и правообладателей.</p> <p>Раздел 3 «Материалы по обоснованию проекта межевания территории. Графическая часть» содержит чертежи, выполненные на цифровом топографическом плане, соответствующем требованиям, установленным федеральным органом исполнительной власти, осуществляющим функции по выработке и реализации государственной политики и нормативно-правовому регулированию в сфере строительства, архитектуры, градостроительства, на которых отображаются:</p> <p>а) границы субъектов Российской Федерации, муниципальных образований, населенных пунктов, в которых расположена территория, применительно к которой подготавливается проект межевания;</p> <p>б) границы существующих земельных участков;</p> <p>в) Границы публичных сервитутов, установленных в соответствии в соответствии с законодательством Российской Федерации;</p> <p>г) границы публичных сервитутов, подлежащих установлению в соответствии с законодательством Российской Федерации;</p> <p>д) границы зон с особыми условиями использования территорий, установленные в соответствии с законодательством Российской Федерации;</p> <p>е) границы зон с особыми условиями использования территорий, подлежащие установлению, изменению в связи с размещением линейных объектов;</p> <p>ж) границы зон с особыми условиями использования территорий, подлежащие установлению, изменению в связи с размещением линейных объектов, подлежащих реконструкции в связи с их переносом из зон планируемого размещения линейных объектов либо в границах зон планируемого размещения линейных объектов;</p> <p>з) местоположение существующих объектов капитального строительства;</p> <p>и) границы особо охраняемых природных территорий;</p> <p>к) границы территорий объектов культурного наследия, включенных в единый государственный реестр объектов культурного наследия (памятников истории и культуры) народов Российской Федерации, границы территорий выявленных объектов культурного наследия;</p> <p>л) границы лесничеств, участковых лесничеств, лесных кварталов, лесотаксационных выделов или частей лесотаксационных выделов.</p> <p>Раздел 4 «Материалы по обоснованию проекта межевания территории. Пояснительная записка» содержит:</p> <p>а) обоснование определения местоположения границ образуемого земельного участка с учетом соблюдения требований к образуемым земельным участкам, в том числе требований к предельным (минимальным и (или) максимальным) размерам земельных участков;</p> <p>б) обоснование способа образования земельного участка;</p> <p>в) обоснование определения размеров образуемого земельного участка;</p> <p>г) обоснование определения границ публичного сервитута, подлежащего установлению в соответствии с законодательством Российской Федерации</p>
7. Информация о земельных участках (при наличии), включенных в границы территории, в отношении которой планируется подготовка документации по планировке территории, а также об ориентировочной площади такой территории	<p>Перечень кадастровых номеров земельных участков, включенных в границы территории, в отношении которой планируется подготовка документации по планировке территории: от 27:23:0040113:44 до 27:23:0040138:3.</p> <p>Ориентировочная площадь территории, в отношении которой планируется подготовка документации по планировке территории – 20 га.*</p> <p>* Уточняется при подготовке документации по планировке территории</p>
8. Цель подготовки проекта планировки и межевания территории	Строительство железнодорожного подъездного пути к логистическому терминалу обслуживания мультимодальных контейнерных перевозок

**АДМИНИСТРАЦИЯ ГОРОДА ХАБАРОВСКА**  
**ПОСТАНОВЛЕНИЕ**  
**24.12.2025 № 6193**  
**г. Хабаровск**

**О подготовке проекта внесения изменений в документацию по планировке территории (проект межевания) в границах ул. Трехгорной — ул. Воронежской — проектируемой улицы в Железнодорожном районе г. Хабаровска, утвержденную постановлением администрации города Хабаровска от 27.05.2021 № 2024**

В соответствии с Градостроительным и Земельным кодексами Российской Федерации, Уставом городского округа «Город Хабаровск», Правилами землепользования и застройки в городе Хабаровске, утвержденными решением Хабаровской городской думы от 21.05.2002 № 211, Постановлением Правительства Российской Федерации от 02.02.2024 № 112 «Об утверждении Правил подготовки документации по планировке территории, подготовка которой осуществляется на основании решений уполномоченных федеральных органов исполнительной власти, исполнительных органов субъектов Российской Федерации и органов местного самоуправления, при-

нятия решения об утверждении документации по планировке территории, внесения изменений в такую документацию, отмены такой документации или ее отдельных частей, признания отдельных частей такой документации не подлежащими применению, а также подготовки и утверждения проекта планировки территории в отношении территорий исторических поселений федерального и регионального значения», административным регламентом предоставления муниципальной услуги «Принятие решения о подготовке документации по планировке территории (проектов планировки, проектов межевания), об отмене такого решения, согласование документации по планировке территории, проведение согласительного совещания в целях согласования документации по планировке территории, принятие решения об утверждении документации по планировке территории, принятие решения о внесении изменений в такую документацию, принятие решения о признании отдельных частей такой документации не подлежащими применению на территории городского округа «Город Хабаровск», в случаях, предусмотренных постановлением Правительства Российской Федерации от 02.02.2024 № 112», утвержденным постановлением администрации города Хабаровска от 19.06.2025 № 2615, учитывая предложение ООО «Техстрой», администрация города Хабаровска

**ПОСТАНОВЛЯЕТ:**

1. Подготовить проект внесения изменений в документацию по планировке территории (проект межевания) в границах ул. Трехгорной — ул. Воронежской — проектируемой улицы в Железнодорожном районе г. Хабаровска, утвержденную постановлением администрации города Хабаровска от 27.05.2021 № 2024, согласно приложению № 1 к настоящему постановлению.

2. Утвердить задание на подготовку проекта внесения изменений в документацию по планировке территории (проект межевания) в границах ул. Трехгорной — ул. Воронежской — проектируемой улицы в Железнодорожном районе г. Хабаровска, утвержденную постановлением администрации города Хабаровска от 27.05.2021 № 2024, согласно приложению № 2 к настоящему постановлению.

3. Установить, что предложения физических и юридических лиц о порядке, содержании и сроках подготовки документации по планировке территории, указанной в п. 1 настоящего постановления, принимаются со дня опубликования настоящего постановления по адресу: г. Хабаровск, ул. Дикопольцева, 17, каб. 207.

4. Департаменту архитектуры, строительства и землепользования администрации города Хабаровска (Сутурин О.Б.) обеспечить проведение процедур, установленных статьей 46 Градостроительного кодекса Российской Федерации.

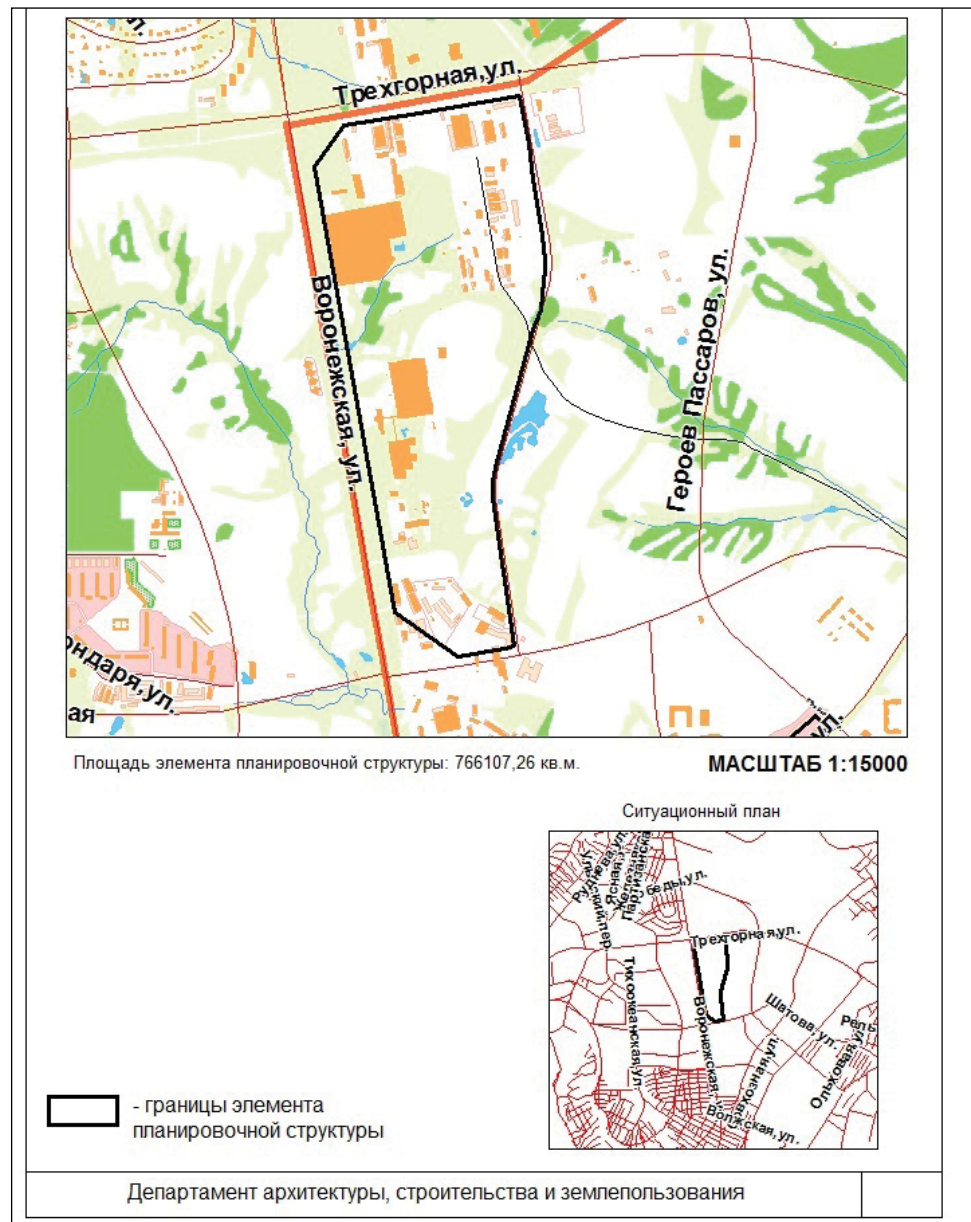
5. Пресс-службе администрации города Хабаровска (Лесков А.Н.) обнародовать настоящее постановление путем опубликования (размещения) в сетевом издании «Интернет-портал «Хабаровские вести» (KHAB-VESTI.RU) в течение трех дней со дня принятия настоящего постановления.

6. Контроль за исполнением настоящего постановления возложить на заместителя мэра города — директора департамента архитектуры, строительства и землепользования администрации города Хабаровска Сутурину О.Б.

**Мэр города Хабаровска С.А. КРАВЧУК**

Приложение № 1  
к постановлению администрации города Хабаровска  
от 24.12.2025 № 6193

**Схема границ элемента планировочной структуры**  
**Местоположение участка: город Хабаровск, Железнодорожный район,**  
**ул. Трехгорная — ул. Воронежская — проектируемая улица**





Приложение № 2  
УТВЕРЖДЕНО  
постановлением администрации города Хабаровска  
от 24.12.2025 № 6193

**ЗАДАНИЕ**  
**на разработку проекта внесения изменений в документацию по планировке территории (проект межевания) в границах ул. Трехгорной — ул. Воронежской — проектируемой улицы в Железнодорожном районе г. Хабаровска, утвержденную постановлением администрации города Хабаровска от 27.05.2021 № 2024**

Наименование позиции	Содержание
1. Вид разрабатываемой документации по планировке территории	Документация по планировке территории (проект межевания)
2. Инициатор подготовки документации по планировке территории	ОБЩЕСТВО С ОГРАНИЧЕННОЙ ОТВЕТСТВЕННОСТЬЮ «ТЕХСТРОЙ», 680042, г. Хабаровск, ш. Воронежское, 154. ИНН 2724243347, ОГРН 1212700000479, электронная почта sktechstroj@bk.ru
3. Источник финансирования работ по подготовке документации по планировке территории	Собственные средства юридического лица ООО «ТЕХСТРОЙ»
4. Вид и наименование планируемого к размещению объекта капитального строительства, его основные характеристики (назначение, местоположение, площадь объекта капитального строительства и др.)	-
5. Поселения, муниципальные округа, городские округа, муниципальные районы, субъекты Российской Федерации, в отношении территорий которых осуществляется подготовка документации по планировке территории	Городской округ «Город Хабаровск», город Хабаровск, Железнодорожный район
6. Состав документации по планировке территории	Состав и содержание документации по планировке территории должны соответствовать требованиям, установленным законодательством Российской Федерации в области градостроительной деятельности. Требования к документации принять в соответствии с требованиями Градостроительного кодекса Российской Федерации от 29.12.2004 № 190-ФЗ. Проект межевания территории состоит из основной части, которая подлежит утверждению, и материалов по обоснованию этого проекта. Основная часть проекта межевания территории включает в себя текстовую часть и чертежи межевания территории. Текстовая часть проекта межевания территории включает в себя: 1) перечень и сведения о площади образуемых земельных участков, в том числе возможные способы их образования; 2) перечень и сведения о площади образуемых земельных участков, которые будут отнесены к территориям общего пользования или имуществу общего пользования, в том числе в отношении которых предполагаются резервирование и (или) изъятие для государственных или муниципальных нужд; 3) вид разрешенного использования образуемых земельных участков в соответствии с проектом планировки территории в случаях, предусмотренных Градостроительного кодекса Российской Федерации; 4) целевое назначение лесов, вид (виды) разрешенного использования лесного участка, количественные и качественные характеристики лесного участка, сведения о нахождении лесного участка в границах особо защитных участков лесов (в случае если подготовка проекта межевания территории осуществляется в целях определения местоположения границ образуемых и (или) изменяемых лесных участков); 5) сведения о границах территории, в отношении которой утвержден проект межевания, содержащие перечень координат характерных точек этих границ в системе координат, используемой для ведения Единого государственного реестра недвижимости. Координаты характерных точек границ территории, в отношении которой утвержден проект межевания, определяются в соответствии с требованиями к точности определения координат характерных точек границ, установленных в соответствии с Градостроительным кодексом Российской Федерации для территориальных зон. На чертежах межевания территории отображаются: 1) границы планируемых (в случае если подготовка проекта межевания территории осуществляется в составе проекта планировки территории) и существующих элементов планировочной структуры; 2) красные линии, утвержденные в составе проекта планировки территории, или красные линии, утверждаемые, изменяемые проектом межевания территории; 3) линии отступа от красных линий в целях определения мест допустимого размещения зданий, строений, сооружений; 4) границы образуемых и (или) изменяемых земельных участков, условные номера образуемых земельных участков, в том числе в отношении которых предполагаются их резервирование и (или) изъятие для государственных или муниципальных нужд; 5) границы публичных сервитутов. Материалы по обоснованию проекта межевания территории включают в себя чертежи, на которых отображаются: 1) границы существующих земельных участков;

	2) границы зон с особыми условиями использования территорий; 3) местоположение существующих объектов капитального строительства; 4) границы особо охраняемых природных территорий; 5) границы территорий объектов культурного наследия; 6) границы лесничеств, участков лесничеств, лесных кварталов, лесотаксационных выделов или частей лесотаксационных выделов
7. Информация о земельных участках (при наличии), включенных в границы территории, в отношении которой планируется подготовка документации по планировке территории, а также об ориентировочной площади такой территории	Ориентировочная площадь территории, в отношении которой планируется подготовка документации по планировке территории – 766 107,26 кв. м
8. Цель подготовки документации по планировке территории	Образование земельного участка

**АДМИНИСТРАЦИЯ ГОРОДА ХАБАРОВСКА**  
**ПОСТАНОВЛЕНИЕ**  
**22.12.2025 № 6158**  
**г. Хабаровск**

**О внесении изменений в постановление администрации города Хабаровска от 30.11.2021 № 4559 «Об утверждении порядка и сроков представления, рассмотрения и оценки предложений заинтересованных лиц о включении дворовых территорий многоквартирных домов в муниципальную программу городского округа «Город Хабаровск» «Формирование современной городской среды на 2018—2030 годы», утвержденную постановлением администрации города Хабаровска от 04.12.2017 № 4048, для реализации в период 2022—2030 годов»**

В соответствии с постановлением администрации города Хабаровска от 04.12.2017 № 4048 «Об утверждении муниципальной программы городского округа «Город Хабаровск» «Формирование современной городской среды на 2018—2030 годы» и на основании Устава городского округа «Город Хабаровск» администрация города Хабаровска

ПОСТАНОВЛЯЕТ:

1. Внести в постановление администрации города Хабаровска от 30.11.2021 № 4559 «Об утверждении порядка и сроков представления, рассмотрения и оценки предложений заинтересованных лиц о включении дворовых территорий многоквартирных домов в муниципальную программу городского округа «Город Хабаровск» «Формирование современной городской среды на 2018—2030 годы», утвержденную постановлением администрации города Хабаровска от 04.12.2017 № 4048, для реализации в период 2022—2030 годов» следующие изменения:

1.1. В преамбуле слова «администрация города» заменить словами «администрация города Хабаровска».

1.2. В пункте 4 слова «Варады В.Е.» заменить словами «Елькин Д.А.».

1.3. В Порядке и сроках представления, рассмотрения и оценки предложений заинтересованных лиц о включении дворовых территорий многоквартирных домов в муниципальную программу городского округа «Город Хабаровск» «Формирование современной городской среды на 2018—2030 годы», утвержденную постановлением администрации города Хабаровска от 04.12.2017 № 4048, для реализации в период 2022—2030 годов:

1.3.1. В пункте 2.1 раздела 2 слова «на 2018—2024 годы» заменить словами «на 2018—2030 годы».

1.3.2. В абзаце третьем пункта 2.2 слова «озеленения и» исключить.

1.3.3. В подпункте 3) пункта 3.2 слова «к дворовым территориям» исключить.

1.3.4. В пункте 3.3.4 слова «иной информации» исключить.

1.3.5. В пункте 3.5 раздела 3 цифру «30» заменить цифрой «10».

1.3.6. В пункте 4.2 слова «нормативно-правовыми» заменить словами «нормативными правовыми».

1.3.7. Абзац третий пункта 4.10 после слов «его обязанности» дополнить словами «в срок, указанный в абзаце первом настоящего пункта».

1.3.8. Абзац второй подпункта 2) пункта 4.12 после слов «эксплуатации жилищного фонда» дополнить словами «администрации города Хабаровска».

1.3.9. В пункте 4.16 раздела 4 слова «на 2018—2024 годы» заменить словами «на 2018—2030 годы».

1.4. В форме заявки о включении дворовой территории в муниципальную программу в пунктах 4, 6 слова «отчество — если иное не вытекает из закона или национального обычая» заменить словами «отчество, при наличии».

1.5. Приложение № 4 к порядку изложить в редакции согласно приложению к настоящему постановлению.

2. Пресс-службе администрации города Хабаровска (Лесков А.Н.) обнародовать настоящее постановление путем опубликования (размещения) в сетевом издании «Интернет-портал «Хабаровские вести» (KNAB-VESTI.RU).

3. Контроль за исполнением постановления возложить на первого заместителя мэра города по городскому хозяйству администрации города Хабаровска Елькина Д.А.

4. Настоящее постановление вступает в силу после его официального обнародования.

**Мэр города Хабаровска С.А. КРАВЧУК**

Приложение  
к постановлению администрации города Хабаровска  
от 22.12.2025 № 6158

**СОСТАВ**  
**комиссии по рассмотрению и оценке предложений о включении дворовой территории в муниципальную программу городского округа «Город Хабаровск» «Формирование современной городской среды на 2018—2030 годы» для реализации в период 2022—2030 годов**

Кустов Олег Валерьевич	— первый заместитель начальника управления жилищно-коммунального хозяйства и эксплуатации жилищного фонда администрации города Хабаровска — председатель комиссии
------------------------	--

Куц Мария Александровна	— заместитель начальника управления — начальник отдела по организации муниципального жилищного контроля и работы с собственниками помещений управления жилищно-коммунального хозяйства и эксплуатации жилищного фонда администрации города Хабаровска — заместитель председателя
Данилов Иван Александрович	— начальник отдела эксплуатации жилищного фонда управления жилищно-коммунального хозяйства и эксплуатации жилищного фонда администрации города Хабаровска
Гоголева Кристина Сергеевна	— начальник финансово-экономического отдела управления жилищно-коммунального хозяйства и эксплуатации жилищного фонда администрации города Хабаровска
Савеленко Григорий Андреевич	— заместитель начальника отдела эксплуатации жилищного фонда управления жилищно-коммунального хозяйства и эксплуатации жилищного фонда администрации города Хабаровска
Ревякина Елена Николаевна	— главный специалист отдела по ремонту, модернизации и реконструкции жилищного фонда управления жилищно-коммунального хозяйства и эксплуатации жилищного фонда администрации города Хабаровска — секретарь комиссии
Щурихина Елена Васильевна	— главный специалист отдела по ремонту, модернизации и реконструкции жилищного фонда управления жилищно-коммунального хозяйства и эксплуатации жилищного фонда администрации города Хабаровска

АДМИНИСТРАЦИЯ ГОРОДА ХАБАРОВСКА  
ПОСТАНОВЛЕНИЕ  
23.12.2025 № 6182  
г. Хабаровск

О внесении изменений в отдельные постановления администрации города Хабаровска

На основании Федерального закона от 05.04.2013 № 44-ФЗ «О контрактной системе в сфере закупок товаров, работ, услуг для обеспечения государственных и муниципальных нужд», Устава городского округа «Город Хабаровск» администрация города Хабаровска

ПОСТАНОВЛЯЕТ:

1. Внести в постановление администрации города Хабаровска от 29.01.2016 № 207 «О порядке определения нормативных затрат на обеспечение функций органов местного самоуправления городского округа «Город Хабаровск», в том числе подведомственных им казенных учреждений» следующие изменения:

1.1. Пункт 2[1] признать утратившим силу.

1.2. Пункт 4 изложить в следующей редакции:

«4. Контроль за исполнением настоящего постановления возложить на вице-мэра города — первого заместителя мэра города по экономическим вопросам администрации города Хабаровска Митрофанова Д.В.».

2. Внести в постановление администрации города Хабаровска от 06.07.2016 № 2388 «Об утверждении правил определения требований к отдельным видам товаров, работ, услуг (в том числе предельных цен товаров, работ, услуг), закупаемым органами местного самоуправления городского округа «Город Хабаровск» и подведомственными им казенными и бюджетными учреждениями, муниципальными унитарными предприятиями» следующие изменения:

2.1. Пункт 1[1] признать утратившим силу.

2.2. Пункт 4 изложить в следующей редакции:

«4. Контроль за исполнением настоящего постановления возложить на вице-мэра города — первого заместителя мэра города по экономическим вопросам администрации города Хабаровска Митрофанова Д.В.».

2.3. В Правилах определения требований к отдельным видам товаров, работ, услуг (в том числе предельных цен товаров, работ, услуг), закупаемым органами местного самоуправления городского округа «Город Хабаровск» и подведомственными им казенными и бюджетными учреждениями, муниципальными унитарными предприятиями:

2.3.1. В абзаце втором пункта 12 цифры «21.01.2016» заменить цифрами «29.01.2016».

2.3.2. Пункт 12 дополнить абзацем следующего содержания:

«в) с учетом требования о включении значений «бензин» и «дизельное топливо» характеристики «вид топлива» автомобилей легковых, средств автотранспортных для перевозки 10 или более человек, автомобилей грузовых в ведомственный перечень при условии обоснования в соответствующей графе формы, предусмотренной приложением № 1 к настоящим Правилам, невозможности использования значений «сжиженный природный газ», «компримированный природный газ», «смешанное топливо (дизельное топливо, компримированный природный газ или сжиженный природный газ)», в том числе в связи с отсутствием на территории планируемой эксплуатации закупаемых автомобилей легковых, средств автотранспортных для перевозки 10 или более человек, автомобилей грузовых действующих объектов газозаправочной инфраструктуры и (или) зарядной инфраструктуры для электрического автомобильного транспорта.».

2.3.3. Приложение № 2 изложить в редакции согласно приложению к настоящему постановлению.

3. Пресс-службе администрации города Хабаровска (Лесков А.Н.) обнародовать настоящее постановление путем опубликования (размещения) в сетевом издании «Интернет-портал «Хабаровские вести» (KHAB-VESTI.RU).

4. Контроль за исполнением настоящего постановления возложить на вице-мэра города — первого заместителя мэра города по экономическим вопросам администрации города Хабаровска Митрофанова Д.В.

5. Настоящее постановление вступает в силу после его официального обнародования.

Мэр города Хабаровска С.А. КРАВЧУК

Приложение  
к постановлению администрации города Хабаровска  
от 23.12.2025 № 6182

ОБЯЗАТЕЛЬНЫЙ ПЕРЕЧЕНЬ  
отдельных видов товаров, работ, услуг, в отношении которых определяются требования к их потребительским свойствам (в том числе качеству) и иным характеристикам (в том числе предельные цены товаров, работ, услуг)

№ п/п	Код по ОКПД	Наименование отдельного вида товаров, работ, услуг	Требования к потребительским свойствам (в том числе качеству) и иным характеристикам (в том числе предельные цены) отдельных видов товаров, работ, услуг										
			Характеристика	Единица измерения		Значение характеристики					Группа должностей, не отнесенная к должностям муниципальной службы	Должности работников казенных и бюджетных учреждений	
				код по ОКЕИ	наименование	высшая группа должностей муниципальной службы	главная группа должностей муниципальной службы	ведущая группа должностей муниципальной службы	старшая, младшая группы должностей муниципальной службы (помощники, советники)	старшая, младшая группы должностей муниципальной службы (без помощников, советников)		руководители	иные должности
1	2	3	4	5	6	7	8	9	10	11	12	13	14
1.	26.20.11	Компьютеры портативные массой ≤10 кг, такие как ноутбуки, планшетные компьютеры, карманные компьютеры, в том числе совмещающие функции мобильного телефонного аппарата, электронные записные книжки и аналогичная компьютерная техника. Пояснения по требуемой продукции: ноутбуки											
1.1.			Размер диагонали	039	Дюйм	≥10	≥10	≥10	≥10	≥10	≥10	≥10	≥10
1.2.			Объем оперативной памяти	2553	Гигабайт	≥4	≥4	≥4	≥4	≥4	≥4	≥4	≥4
1.3.			Частота процессора базовая	293	Гигагерц	≥1,5	≥1,5	≥1,5	≥1,5	≥1,5	≥1,5	≥1,5	≥1,5
1.4.			Объем накопителя	2553	Гигабайт	≥120	≥120	≥120	≥120	≥120	≥120	≥120	≥120
1.5.			Предельная цена <sup>1</sup>	383	Рубль	≤100 000,00	≤100 000,00	≤100 000,00	≤80 000,00	≤80 000,00	≤80 000,00	≤100 000,00	≤80 000,00



[illegible]

[illegible]



7.5.			Цветность печати: цветная / черно-белая			Цветность печати: цветная / черно-белая	Цветность печати: цветная / черно-белая	Цветность печати: цветная / черно-белая	Цветность печати: цветная / черно-белая	Цветность печати: цветная / черно-белая	Цветность печати: цветная / черно-белая	Цветность печати: цветная / черно-белая	Цветность печати: цветная / черно-белая
7.6.			Предельная цена	383	Рубль	≤250 000,00	≤250 000,00	≤250 000,00	≤250 000,00	≤250 000,00	≤250 000,00	≤250 000,00	≤250 000,00
8.	26.20.18	Устройства периферийные с двумя или более функциями: печать данных, копирование, сканирование, прием и передача факсимильных сообщений. Пояснения по требуемой продукции: многофункциональные устройства (МФУ тип 2)											
8.1.			Максимальный формат печати			A3	A3	A3	A3	A3	A3	A3	A3
8.2.			Скорость печати в формате A4, стр./мин.			≥10	≥10	≥10	≥10	≥10	≥10	≥10	≥10
8.3.			Способ подключения			Возможные значения: USB / Ethernet (RJ-45) / QR-код / Apple AirPrint / Wi-Fi Direct / NFC / Bluetooth / Wi-Fi / Картридер / LAN	Возможные значения: USB / Ethernet (RJ-45) / QR-код / Apple AirPrint / Wi-Fi Direct / NFC / Bluetooth / Wi-Fi / Картридер / LAN	Возможные значения: USB / Ethernet (RJ-45) / QR-код / Apple AirPrint / Wi-Fi Direct / NFC / Bluetooth / Wi-Fi / Картридер / LAN	Возможные значения: USB / Ethernet (RJ-45) / QR-код / Apple AirPrint / Wi-Fi Direct / NFC / Bluetooth / Wi-Fi / Картридер / LAN	Возможные значения: USB / Ethernet (RJ-45) / QR-код / Apple AirPrint / Wi-Fi Direct / NFC / Bluetooth / Wi-Fi / Картридер / LAN	Возможные значения: USB / Ethernet (RJ-45) / QR-код / Apple AirPrint / Wi-Fi Direct / NFC / Bluetooth / Wi-Fi / Картридер / LAN	Возможные значения: USB / Ethernet (RJ-45) / QR-код / Apple AirPrint / Wi-Fi Direct / NFC / Bluetooth / Wi-Fi / Картридер / LAN	Возможные значения: USB / Ethernet (RJ-45) / QR-код / Apple AirPrint / Wi-Fi Direct / NFC / Bluetooth / Wi-Fi / Картридер / LAN
8.4.			Технология печати / копирования (Электрографическая / Струйная)			Возможные значения: (Электрографическая / Струйная)	Возможные значения: (Электрографическая / Струйная)	Возможные значения: (Электрографическая / Струйная)	Возможные значения: (Электрографическая / Струйная)	Возможные значения: (Электрографическая / Струйная)	Возможные значения: (Электрографическая / Струйная)	Возможные значения: (Электрографическая / Струйная)	Возможные значения: (Электрографическая / Струйная)
8.5.			Цветность печати: цветная / черно-белая			Цветность печати: цветная / черно-белая	Цветность печати: цветная / черно-белая	Цветность печати: цветная / черно-белая	Цветность печати: цветная / черно-белая	Цветность печати: цветная / черно-белая	Цветность печати: цветная / черно-белая	Цветность печати: цветная / черно-белая	Цветность печати: цветная / черно-белая
8.6.			Предельная цена	383	Рубль	≤1 500 000,00	≤1 500 000,00	≤1 500 000,00	≤1 500 000,00	≤1 500 000,00	≤1 500 000,00	≤1 500 000,00	≤1 500 000,00
9.	26.20.18	Устройства периферийные с двумя или более функциями: печать данных, копирование, сканирование, прием и передача факсимильных сообщений. Пояснения по требуемой продукции: многофункциональные устройства (МФУ тип 3)											
9.1.			Максимальный формат печати			A3	A3	A3	A3	A3	A3	A3	A3
9.2.			Скорость печати в формате A4, стр./мин.			≥65	≥65	≥65	≥65	≥65	≥65	≥65	≥65
9.3.			Способ подключения			Возможные значения: USB / Ethernet (RJ-45) / QR-код / Apple AirPrint / Wi-Fi Direct / NFC / Bluetooth / Wi-Fi / Картридер / LAN	Возможные значения: USB / Ethernet (RJ-45) / QR-код / Apple AirPrint / Wi-Fi Direct / NFC / Bluetooth / Wi-Fi / Картридер / LAN	Возможные значения: USB / Ethernet (RJ-45) / QR-код / Apple AirPrint / Wi-Fi Direct / NFC / Bluetooth / Wi-Fi / Картридер / LAN	Возможные значения: USB / Ethernet (RJ-45) / QR-код / Apple AirPrint / Wi-Fi Direct / NFC / Bluetooth / Wi-Fi / Картридер / LAN	Возможные значения: USB / Ethernet (RJ-45) / QR-код / Apple AirPrint / Wi-Fi Direct / NFC / Bluetooth / Wi-Fi / Картридер / LAN	Возможные значения: USB / Ethernet (RJ-45) / QR-код / Apple AirPrint / Wi-Fi Direct / NFC / Bluetooth / Wi-Fi / Картридер / LAN	Возможные значения: USB / Ethernet (RJ-45) / QR-код / Apple AirPrint / Wi-Fi Direct / NFC / Bluetooth / Wi-Fi / Картридер / LAN	Возможные значения: USB / Ethernet (RJ-45) / QR-код / Apple AirPrint / Wi-Fi Direct / NFC / Bluetooth / Wi-Fi / Картридер / LAN
9.4.			Технология печати / копирования (Электрографическая / Струйная)			Возможные значения: (Электрографическая / Струйная)	Возможные значения: (Электрографическая / Струйная)	Возможные значения: (Электрографическая / Струйная)	Возможные значения: (Электрографическая / Струйная)	Возможные значения: (Электрографическая / Струйная)	Возможные значения: (Электрографическая / Струйная)	Возможные значения: (Электрографическая / Струйная)	Возможные значения: (Электрографическая / Струйная)
9.5.			Цветность печати: цветная / черно-белая			Цветность печати: цветная / черно-белая	Цветность печати: цветная / черно-белая	Цветность печати: цветная / черно-белая	Цветность печати: цветная / черно-белая	Цветность печати: цветная / черно-белая	Цветность печати: цветная / черно-белая	Цветность печати: цветная / черно-белая	Цветность печати: цветная / черно-белая
9.6.			Предельная цена	383	Рубль	≤4 500 000,00	≤4 500 000,00	≤4 500 000,00	≤4 500 000,00	≤4 500 000,00	≤4 500 000,00	≤4 500 000,00	≤4 500 000,00
10.	26.20.17	Мониторы, подключаемые к компьютеру. Пояснение по требуемой продукции: монитор											
10.1.			Размер диагонали монитора	039	Дюйм	≥19	≥19	≥19	≥19	≥19	≥19	≥19	≥19
10.2.			Угол обзора по вертикали	2355	Градус	≥30	≥30	≥30	≥30	≥30	≥30	≥30	≥30
10.3.			Угол обзора по горизонтали	2355	Градус	≥30	≥30	≥30	≥30	≥30	≥30	≥30	≥30





[illegible]





22.	61.20.11	Услуги подвижной связи общего пользования – обеспечение доступа и поддержка пользователя. Пояснения по требуемым услугам: оказание услуг подвижной радиотелефонной связи	тарификация услуги голосовой связи, доступа в информационно-телекоммуникационную сеть, Интернет (лимитная / безлимитная)										
			объем доступной услуги голосовой связи (минут)	355	минута	≤2000	≤2000	≤2000	≤700	≤300	≤300	≤2000	≤300
			доступа в информационно-телекоммуникационную сеть Интернет (домашний регион, Гб)	2553	гигабайт	≤10	≤10	≤10	≤5	≤3	≤3	≤10	≤3
			доступ услуги голосовой связи (домашний регион) (да/нет)			да	да	да	да	да	да	да	да
			доступ услуги голосовой связи (территория Российской Федерации) (да/нет)			да	да	да	да	да	да	да	да
			доступ услуги голосовой связи (за пределами Российской Федерации – роуминг) (да/нет)			да	да	да	да	нет	нет	да	нет
			доступ в информационно-телекоммуникационную сеть Интернет на территории Российской Федерации (Гб) (да/нет)			да	да	да	да	нет	нет	да	нет
			предельная цена3	383	рубли	≤4000,00	≤4000,00	≤4000,00	≤2000,00	≤300,00	≤300,00	≤4000,00	≤300,00
23.	77.11.10	Услуги по аренде и лизингу легковых автомобилей и легких (≤3,5 т) автотранспортных средств без водителя. Пояснения по требуемой услуге: услуга по аренде и лизингу легковых автомобилей без водителя, услуга по аренде и лизингу легких (до 3,5 т) автотранспортных средств без водителя	мощность двигателя автомобиля	251	лошадиная сила	≤200	≤200					≤200	
			тип коробки передач автомобиля										
			комплектация автомобиля										
24.	58.29.13	Обеспечение программное для администрирования баз данных на электронном носителе. Пояснения по требуемой продукции: системы управления базами данных	стоимость годового владения программным обеспечением (включая договоры технической поддержки, обслуживания, сервисные договоры) из расчета на одного пользователя в течение всего срока службы, общая сумма выплат по лицензионным и иным договорам (независимо от вида договора), отчислений в пользу иностранных юридических и физических лиц	383	рубли	≤45 000,00	≤45 000,00	≤45 000,00	≤45 000,00	≤45 000,00	≤45 000,00	≤45 000,00	≤45 000,00
25.	58.29.21	Приложения общие для повышения эффективности бизнеса и приложения для домашнего пользования, отдельно реализуемые. Пояснения по требуемой продукции: офисные приложения	совместимость с системами межведомственного электронного документооборота (МЭДО) (да/нет)			да	да	да	да	да	да	да	да

[illegible]



29.	61.20.30	Услуги по передаче данных по беспроводным телекоммуникационным сетям. Пояснения по требуемой услуге: услуга связи для ноутбуков и планшетных компьютеров	предельная цена <sup>1</sup>	383	рубли	≤2 000,00	≤2 000,00	≤1 000,00	≤800,00	≤800,00	≤800,00	≤2000,00	≤800,00
30.	61.20.42	Услуги по широкополосному доступу к информационно-телекоммуникационной сети Интернет по беспроводным сетям. Пояснения по требуемой услуге: услуга связи для ноутбуков и планшетных компьютеров	предельная цена <sup>1</sup>	383	рубли	≤2 000,00	≤2 000,00	≤1 000,00	≤800,00	≤800,00	≤800,00	≤2000,00	≤800,00

<sup>1</sup> По решению руководителей органов местного самоуправления предельные цены приобретения ноутбуков и планшетных компьютеров и расходов на услуги связи могут быть изменены, но не более чем на индекс потребительских цен на товары и услуги по данным Федеральной службы государственной статистики за период действия указанных нормативов.

<sup>2</sup> По решению руководителей органов местного самоуправления предельные цены приобретения транспортных средств могут быть изменены, но не более чем на индекс потребительских цен на легковой автомобиль (отечественный, новый) по данным Федеральной службы государственной статистики за период действия указанных нормативов.

<sup>3</sup> По решению руководителей органов местного самоуправления предельные цены на услуги подвижной связи могут быть изменены, но не более чем на индекс потребительских цен на товары и услуги по данным Федеральной службы государственной статистики за период действия указанных нормативов.

<sup>4</sup> При составлении ведомственного перечня указывается «двигатель внутреннего сгорания», или «энергетическая установка гибридного транспортного средства», или «электродвигатель».

<sup>5</sup> При составлении ведомственного перечня указывается «бензин», или «сжиженный природный газ», или «компримированный природный газ», или «дизельное топливо», или «смешанное топливо (дизельное топливо, компримированный природный газ или сжиженный природный газ)». Не указывается в случае указания «электродвигатель» в качестве значения характеристики «Тип двигателя (силовой установки)».

**АДМИНИСТРАЦИЯ ГОРОДА ХАБАРОВСКА  
ПОСТАНОВЛЕНИЕ  
23.12.2025 № 6183  
г. Хабаровск**

**О внесении изменений в постановление администрации города Хабаровска от 25.02.2021 № 635 «О реализации Закона Хабаровского края от 23.11.2011 № 146 «О наделении органов местного самоуправления муниципальных образований Хабаровского края отдельными государственными полномочиями Хабаровского края по организации мероприятий при осуществлении деятельности по обращению с животными без владельцев» на территории городского округа «Город Хабаровск» и признании утратившими силу отдельных муниципальных правовых актов»**

В соответствии с Федеральным законом от 27.12.2018 № 498-ФЗ «Об ответственном обращении с животными и о внесении изменений в отдельные законодательные акты Российской Федерации», Законом Хабаровского края от 23.11.2011 № 146 «О наделении органов местного самоуправления муниципальных образований Хабаровского края отдельными государственными полномочиями Хабаровского края по организации мероприятий при осуществлении деятельности по обращению с животными без владельцев», постановлением Правительства Хабаровского края от 29.02.2012 № 38-пр «О мерах по реализации Закона Хабаровского края от 23 ноября 2011 г. № 146 «О наделении органов местного самоуправления муниципальных образований Хабаровского края отдельными государственными полномочиями Хабаровского края по организации мероприятий при осуществлении деятельности по обращению с животными без владельцев» администрация города Хабаровска

ПОСТАНОВЛЯЕТ:

1. Внести в постановление администрации города Хабаровска от 25.02.2021 № 635 «О реализации Закона Хабаровского края от 23.11.2011 № 146 «О наделении органов местного самоуправления муниципальных образований Хабаровского края отдельными государственными полномочиями Хабаровского края по организации мероприятий при осуществлении деятельности по обращению с животными без владельцев» на территории городского округа «Город Хабаровск» и признании утратившими силу отдельных муниципальных правовых актов» следующие изменения:

1.1. Преамбулу изложить в следующей редакции:  
«В соответствии с Федеральным законом от 27.12.2018 № 498-ФЗ «Об ответственном обращении с животными и о внесении изменений в отдельные законодательные акты Российской Федерации», Законом Хабаровского края от 23.11.2011 № 146 «О наделении органов местного самоуправления муниципальных образований Хабаровского края отдельными государственными полномочиями Хабаровского края по организации мероприятий при осуществлении деятельности по обращению с животными без владельцев», постановлением Правительства Хабаровского края от 29.02.2012 № 38-пр «О мерах по реализации Закона Хабаровского края от 23 ноября 2011 г. № 146 «О наделении органов местного самоуправления муниципальных образований Хабаровского края отдельными государственными полномочиями Хабаровского края по организации мероприятий при осуществлении деятельности по обращению с животными без владельцев» (далее — постановление Правительства Хабаровского края от 29.02.2012 № 38-пр), постановлением Правительства Хабаровского края от 25.12.2019 № 582-пр «Об утверждении порядка осуществления деятельности по обращению с животными без владельцев», постановлением Правительства Хабаровского края от 30.03.2020 № 115-пр «Об утверждении порядка организации деятельности приютов для животных и норм содержания животных в них», постановлением Правительства Хабаровского края от 03.03.2023 № 86-пр «Об утверждении Порядка предотвращения причинения животными без владельцев вреда жизни или здоровью граждан на территории Хабаровского края», на основании Устава городского округа «Город Хабаровск» администрация города Хабаровска

ПОСТАНОВЛЯЕТ:».

1.2. Пункт 1 дополнить подпунктом 1.5 следующего содержания:

«1.5. После принятия мэром города Хабаровска решения о введении режима экстраординарной ситуации извещать в течение 24 часов любым доступным способом специализированную организацию о принятом решении.».

1.3. Подпункт 2.4 дополнить абзацами следующего содержания:

«Официальный сайт или аккаунт пункта содержания для животных без владельцев должен содержать сведения об адресе данного пункта содержания для животных без владельцев.

Размещать в информационно-телекоммуникационной сети Интернет дополнительные сведения согласно постановлению Правительства Хабаровского края от 04.12.2019 № 503-пр «Об утверждении Перечня дополнительных сведений о поступивших в пункт содержания для животных без владельцев или приют для животных животных без владельцев и животных, от права собственности на которых владельцы отказались, и Порядка размещения дополнительных сведений о поступивших в пункт содержания для животных без владельцев или приют для животных животных без владельцев и животных, от права собственности на которых владельцы отказались, в информационно-телекоммуникационной сети Интернет.».

1.4. Пункт 2 дополнить подпунктом 2.6 следующего содержания:

«2.6. Осуществлять отлов животных без владельцев в течение периода действия на части (частях) городского округа «Город Хабаровск» режима экстраординарной ситуации незамедлительно до разрешения экстраординарной ситуации.».

1.5. В пункте 3 слова «Михайлов Д.Г.» заменить словами «Кустов О.В.».

1.6. В пункте 10 слова «Варады В.Е.» заменить словами «Елькина Д.А.».

2. Пресс-службе администрации города Хабаровска (Лесков А.Н.) обнародовать настоящее постановление путем опубликования (размещения) в сетевом издании «Интернет-портал «Хабаровские вести» (KHAB-VESTI.RU).

3. Контроль за выполнением настоящего постановления возложить на первого заместителя мэра города по городскому хозяйству администрации города Хабаровска Елькина Д.А.

4. Настоящее постановление вступает в силу после его официального обнародования.

**Мэр города Хабаровска С.А. КРАВЧУК**

**АДМИНИСТРАЦИЯ ГОРОДА ХАБАРОВСКА  
ПОСТАНОВЛЕНИЕ  
25.12.2025 № 6196  
г. Хабаровск**

**О введении режима повышенной готовности для органов управления и сил Хабаровского городского звена территориальной подсистемы РСЧС для предупреждения возникновения и развития возможных чрезвычайных ситуаций в период подготовки и проведения новогодних и рождественских праздников**

Во исполнение Федерального закона Российской Федерации от 21.12.1994 № 68-ФЗ «О защите населения и территорий от чрезвычайных ситуаций природного и техногенного характера», постановления Правительства Российской Федерации от 30.12.2003 № 794 «О единой государственной системе предупреждения и ликвидации чрезвычайных ситуаций», постановления мэра города Хабаровска от 19.04.2013 № 1356 «Об утверждении положения о Хабаровском городском звене краевой подсистемы единой государственной системы предупреждения и ликвидации чрезвычайных ситуаций», в целях предупреждения возникновения и развития возможных чрезвычайных ситуаций в период подготовки и проведения новогодних и рождественских праздников администрация города Хабаровска

ПОСТАНОВЛЯЕТ:

1. Ввести с 09.00 30.12.2025 до 09.00 12.01.2026 на территории городского округа «Город Хабаровск» для органов управления и сил Хабаровского городского звена территориальной подсистемы РСЧС режим повышенной готовности для предупреждения возникновения и развития возможных чрезвычайных ситуаций в период подготовки и проведения новогодних и рождественских праздников (далее — ЧС).

2. Определить территорию, на которой может возникнуть ЧС, в границах городского округа «Город Хабаровск».

3. Привлечь к проведению мероприятий по предупреждению возникновения и развития ЧС силы и средства городского звена территориальной подсистемы РСЧС в соответствии с постановлением администрации города Хабаровска от 30.06.2010 № 2156 «О подготовке и содержании в готовности необходимых сил и средств для защиты населения и территории города Хабаровска от чрезвычайных ситуаций».



4. Определить следующий перечень мер по обеспечению защиты населения от ЧС:

- введение при необходимости круглосуточного дежурства руководителей и должностных лиц органов управления и сил городского звена РСЧС на стационарных пунктах управления;
- непрерывный сбор, обработка и передача органам управления и силам городского звена РСЧС данных о прогнозируемой ЧС, информирование населения о ЧС;
- принятие оперативных мер по предупреждению возникновения и развития ЧС, снижению размеров ущерба и потерь в случае их возникновения, а также повышению устойчивости и безопасности функционирования организаций в ЧС;
- уточнение планов действий (взаимодействия) по предупреждению и ликвидации ЧС и иных документов;
- приведение, при необходимости, сил и средств Хабаровского городского звена РСЧС в готовность к реагированию на ЧС, формирование оперативных групп и организация выдвижения их в предполагаемые районы действий;
- своевременное оповещение и информирование населения, в том числе с использованием специализированных технических средств оповещения и информирования населения в местах массового пребывания людей, об угрозе возникновения ЧС;
- восполнение при необходимости резервов материальных ресурсов, созданных для ликвидации ЧС;
- проведение при необходимости эвакуационных мероприятий.

5. Ответственным за осуществление мероприятий по предупреждению ЧС определить начальника управления по делам гражданской обороны и чрезвычайным ситуациям администрации города Хабаровска, заместителя председателя КЧС города Колчина А.В.

6. Пресс-службе администрации города Хабаровска (Лесков А.Н.) обнародовать настоящее постановление путем опубликования (размещения) в сетевом издании «Интернет-портал «Хабаровские вести» (KHAB-VESTI.RU).

7. Контроль за исполнением настоящего постановления возложить на первого заместителя мэра города по городскому хозяйству администрации города Хабаровска Елькина Д.А.

Мэр города Хабаровска С.А. КРАВЧУК

АДМИНИСТРАЦИЯ ГОРОДА ХАБАРОВСКА  
ПОСТАНОВЛЕНИЕ  
25.12.2025 № 6207  
г. Хабаровск

О внесении изменений в постановление администрации города  
Хабаровска от 06.10.2015 № 3403 «О создании сил гражданской обороны  
городского округа «Город Хабаровск»

В соответствии с Федеральным законом от 12.02.1998 № 28-ФЗ «О гражданской обороне», постановлением Правительства Российской Федерации от 26.11.2007 № 804 «Об утверждении Положения о гражданской обороне в Российской Федерации», решением Хабаровской городской думы от 29.11.2016 № 462 «Об утверждении Положения об управлении по делам гражданской обороны и чрезвычайным ситуациям администрации города Хабаровска» администрация города Хабаровска

ПОСТАНОВЛЯЕТ:

- Внести в постановление администрации города Хабаровска от 06.10.2015 № 3403 «О создании сил гражданской обороны городского округа «Город Хабаровск» следующие изменения:
  - В пункте 8 слова «Варады В.Е.» заменить словами «Елькина Д.А.».
  - В столбце 5 пункта 10 Расчета создания территориальных нештатных формирований по обеспечению выполнения мероприятий по гражданской обороне и территориальных нештатных аварийно-спасательных формирований слова «управление промышленности, транспорта, связи» заменить словами «управление промышленно-сти и транспорта».
- Пресс-службе администрации города Хабаровска (Лесков А.Н.) обнародовать настоящее постановление путем опубликования (размещения) в сетевом издании «Интернет-портал «Хабаровские вести» (KHAB-VESTI.RU).
- Контроль за исполнением настоящего постановления возложить на первого заместителя мэра города по городскому хозяйству администрации города Хабаровска Елькина Д.А.
- Настоящее постановление вступает в силу после его официального обнародования.

Мэр города Хабаровска С.А. КРАВЧУК

АРХИТЕКТУРА

СООБЩЕНИЕ  
о возможном установлении публичного сервитута

В соответствии со ст. 39.42 Земельного кодекса РФ департамент архитектуры, строительства и землепользования администрации города Хабаровска информирует о возможном установлении публичного сервитута в отношении земель и (или) частей земельных участков в целях, предусмотренных п. 1 ст. 39.37 Земельного Кодекса РФ.

Адрес или местоположение земель и (или) земельных участков (частей земельных участков)	Площадь (кв. м)	Вид права	Цель, для которой устанавливается публичный сервитут
Кадастровый номер 27:23:0040656:33 (зу в составе ЕЗП 27:23:0000000:698) Местоположение: Хабаровский край, г. Хабаровск, пер. Санитарный	38,9	Публичный сервитут на 40 лет	Для эксплуатации линейного объекта системы газоснабжения – Распределительный газопровод по пер. Абрикосовому, пер. Ягодному, г. Хабаровска с кадастровым номером 27:23:0000000:36135, необходимого для организации газоснабжения населения
Кадастровый номер 27:23:0040656:288. Местоположение: Российская Федерация, Хабаровский край, городской округ «Город Хабаровск», город Хабаровск, переулок Ягодный, земельный участок 4	3,1		
Кадастровый номер 27:23:0040656:70. Местоположение: Хабаровский край, г. Хабаровск, р-н Железнодорожный, пер. Ягодный, д. 2	2,1		
Кадастровый номер 27:23:0040656:17. Местоположение: край Хабаровский, г. Хабаровск, пер. Абрикосовый, дом 10	23,7		

Кадастровый номер 27:23:0040656:19. Местоположение: Хабаровский край, г. Хабаровск, р-н Железнодорожный, пер. Абрикосовый, 12	8,5		
Кадастровый номер 27:23:0040656:31 (зу в составе ЕЗП 27:23:0000000:862) Местоположение: местоположение установлено относительно ориентира, расположенного за пределами участка. Ориентир – жилое здание. Участок находится примерно в 80 м, по направлению на восток от ориентира. Почтовый адрес ориентира: Хабаровский край, г. Хабаровск, ул. Краснодарская, д. 9	308,4		
Кадастровый номер 27:23:0000000:37052. Местоположение: Хабаровский край, г. о. «Город Хабаровск», г. Хабаровск, пер Албанский, д. 3	49,5		
Земля, государственная собственность на которую не разграничена: 27:23:0040612, 27:23:0040673, 27:23:0040672, 27:23:0040656	3 966,0		

Описание границ публичного сервитута, содержащего координаты характерных точек границ публичного сервитута, представлено в графическом описании (общая проектная площадь 4 400,0 кв. м).

Заинтересованные лица могут ознакомиться с поступившим ходатайством об установлении публичного сервитута и прилагаемым к нему описанием местоположения границ публичного сервитута, а также подать заявление об учете прав на земельный участок, в отношении которых поступило заявление об установлении публичного сервитута, в департаменте архитектуры, строительства и землепользования администрации города по адресу: Хабаровский край, г. Хабаровск, ул. Дикопольцева, д. 17, кабинет № 410.

Время приема для ознакомления с поступившим ходатайством об установлении публичного сервитута и подачи заявления об учете прав на земельные участки: с понедельника по пятницу — с 9.00 до 13.00 и с 14.00 до 18.00.

Наименование лица, направившего ходатайство об установлении публичного сервитута: АО «Газпром газораспределение Дальний Восток» (телефон 8 (4212) 41-74-14, адрес электронной почты plekhanovaaa@gazdv.ru).

Срок подачи заявлений об учете прав на земельный участок — в течение тридцати дней со дня опубликования сообщения о поступившем ходатайстве об установлении публичного сервитута.

Данное сообщение о поступившем ходатайстве об установлении публичного сервитута размещено на официальном сайте администрации города Хабаровска в информационно-телекоммуникационной сети Интернет (www.khv27.ru), в официальном сетевом издании «Интернет-портал «Хабаровские вести» (www.khab-vesti.ru).





УТВЕРЖДАЮ:  
председатель комиссии  
по подготовке проекта правил  
землепользования и застройки  
городского округа «Город Хабаровск»  
\_\_\_\_\_ О.Б. Сутурин

**ЗАКЛЮЧЕНИЕ  
23.12.2025**

**о результатах публичных слушаний по проекту решения Хабаровской городской думы «О внесении изменений в Правила землепользования и застройки городского округа «Город Хабаровск», утвержденные решением Хабаровской городской думы от 21.05.2002 № 211» (далее — Проект решения)**

Реквизиты протокола публичных слушаний — от 15.12.2025 № 60-ПЗЗ.  
Количество участников публичных слушаний — 3 человека.  
Все предложения и замечания участников публичных слушаний, постоянно проживающих на территории, в пределах которой проводятся публичные слушания:

№ п/п	Содержание внесенных предложений и замечаний участников публичных слушаний, постоянно проживающих на территории, в пределах которой проводятся публичные слушания	Аргументированные рекомендации организатора публичных слушаний о целесообразности или нецелесообразности учета внесенных участниками публичных слушаний предложений и замечаний
1	Изменить границы территориальных зон с отнесением территории (согласно схеме) по ул. Пролетарской к территориальной зоне малоэтажной индивидуальной жилой застройки Ж-1	Комиссия считает нецелесообразным принять предложение, поскольку рассматриваемая территория расположена в границах ориентировочной санитарно-защитной зоны от Хабаровской ТЭЦ-2, которая относится к объектам — источникам химического и физического воздействия на атмосферный воздух. Согласно СанПиН 2.2.1/2.1.1.1200-03 «Санитарно-защитные зоны и санитарная классификация предприятий, сооружений и иных объектов» относится к предприятиям III класса опасности с размером ориентировочной санитарно-защитной зоны 300 метров
2	Изменить границы территориальных зон с отнесением земельного участка с кадастровым номером 27:23:0041224:536 к территориальной зоне коммерческой активности ЦК	Комиссия: 1) Считает нецелесообразным принять предложение, поскольку оно не соответствует генеральному плану городского округа «Город Хабаровск» (ч. 3 ст. 31 и ч. 1 ст. 34 Градостроительного кодекса Российской Федерации). 2) Рекомендует заявителю подать предложение в Комиссию повторно после утверждения проекта «О внесении изменений в генеральный план городского округа «Город Хабаровск» Хабаровской городской думой
3	Изменить границы территориальных зон с отнесением земельного участка с кадастровым номером 27:23:0020214:90 к территориальной зоне центра обслуживания и коммерческой активности на территориях, попадающих под действие ограничений ЦО подзоне ЦО-1	Комиссия считает целесообразным принять предложение по изменению границ территориальных зон с отнесением земельного участка с кадастровым номером 27:23:0020214:90 к территориальной зоне центра обслуживания и коммерческой активности на территориях, попадающих под действие ограничений ЦО подзоне ЦО-1, поскольку оно соответствует генеральному плану городского округа «Город Хабаровск»
4	Изменить границы территориальных зон с отнесением земельного участка с кадастровым номером 27:23:0011143:1 к территориальной зоне предприятий V класса опасности П-3 либо иной, для которой установлен вид разрешенного использования «магазины» (код 4.4) в соответствии с генеральным планом городского округа «Город Хабаровск»	Комиссия считает целесообразным принять предложение по изменению границ территориальных зон с отнесением земельного участка с кадастровым номером 27:23:0011143:1 к территориальной зоне складирования и оптовой торговли К-1, поскольку оно соответствует генеральному плану городского округа «Город Хабаровск»
5	Изменить границы территориальных зон с отнесением земельных участков с кадастровыми номерами 27:23:0040803:8, 27:23:0040803:110 в соответствии с генеральным планом городского округа «Город Хабаровск», привести земельные участки к одной территориальной зоне	Комиссия считает целесообразным принять предложение по изменению границ территориальных зон с отнесением земельного участка с кадастровым номером 27:23:0040803:8 к территориальной зоне центра обслуживания и коммерческой активности на территориях, попадающих под действие ограничений ЦО подзоне ЦО-1, поскольку согласно ч. 4 ст. 30 Градостроительного кодекса РФ «Границы территориальных зон должны отвечать требованию принадлежности каждого земельного участка только к одной территориальной зоне», предложение соответствует генеральному плану городского округа «Город Хабаровск»
6	Изменить границы территориальных зон с отнесением земельного участка с кадастровым номером 27:23:0030213:8 к рекреационно-общественной территориальной зоне Р-3	Комиссия считает нецелесообразным принять предложение, поскольку максимальный процент застройки в границах земельного участка (20%), установленный для рекреационно-общественной территориальной зоны Р-3, не соответствует планируемой модернизации спортивной школы тенниса
7	Изменить границы территориальных зон с отнесением земельного участка с кадастровым номером 27:23:0030213:8 к территориальной зоне спортивно-зрелищных объектов С-3	Комиссия считает целесообразным принять предложение по изменению границ территориальных зон с отнесением земельного участка с кадастровым номером 27:23:0030213:8 к территориальной зоне спортивно-зрелищных

		объектов С-3, поскольку максимальный процент застройки в границах земельного участка для такой зоны установлен 60%, что соответствует планируемой модернизации спортивной школы тенниса
8	Изменить границы территориальных зон с отнесением территории (согласно схеме) в границах ул. Мезенской — ул. Двойной к территориальной зоне центра обслуживания и коммерческой активности на территориях, попадающих под действие ограничений ЦО-1	Комиссия считает целесообразным принять предложение по изменению границ территориальных зон с отнесением территории (согласно схеме) в границах ул. Мезенской — ул. Двойной к территориальной зоне центра обслуживания и коммерческой активности на территориях, попадающих под действие ограничений ЦО-1, поскольку оно соответствует генеральному плану городского округа «Город Хабаровск»
9	Изменить градостроительный регламент, дополнить предельные параметры разрешенного строительства, реконструкции объектов капитального строительства в пункте 1 статьи 11 предельным параметром «максимальный коэффициент плотности застройки» («максимальный коэффициент плотности жилой застройки»)	Комиссией рекомендовано отложить предложение для доработки
10	Изменить границы территориальных зон с отнесением территории (согласно схеме) по ул. Фортунной к рекреационно-общественной территориальной зоне Р-3	Комиссия считает нецелесообразным принять предложение в связи с сокращением площади зеленых насаждений на территории Железнодорожного района, с целью предупреждения сокращения площади зеленых насаждений, обусловленного строительством объектов, не относящихся к рекреационной и спортивной деятельности
11	Изменить границы территориальных зон с отнесением земельного участка с кадастровым номером 27:23:0010623:12 по ул. Руднева, 2 к территориальной зоне центра обслуживания и коммерческой активности на территориях, попадающих под действие ограничений ЦО	Комиссия считает нецелесообразным принять предложение, поскольку отнесение земельного участка площадью 637 кв. м к территориальной зоне (в виде вклинивания), разрешающей индивидуальное жилищное строительство нецелесообразно для рассматриваемой территории района с градостроительной точки зрения. Установленная на сегодняшний день Правилами землепользования и застройки территориальная зона центра обслуживания и коммерческой активности районного уровня Ц-2-1, на которой расположен земельный участок, соответствует генеральному плану городского округа «Город Хабаровск»
12	Изменить градостроительный регламент, внести изменения в статью 10 в части касающейся внесения видов разрешенного использования земельных участков и объектов капитального строительства, выбранных при реализации решений о комплексном развитии территории	Комиссия считает целесообразным принять предложение по изменению градостроительного регламента, внести изменения в статью 10 в части касающейся внесения видов разрешенного использования земельных участков и объектов капитального строительства, выбранных при реализации решений о комплексном развитии территории: 1. Первые абзацы пунктов 1, 3, 5, 14, 22, 31 статьи 10 дополнить словами «(за исключением видов разрешенного использования земельных участков и объектов капитального строительства в границах территорий, в отношении которых осуществляется комплексное развитие территорий, которые определяются в соответствии с пунктом 33 настоящей статьи):». 2. Статью 10 дополнить: 1) Пунктом 33: «33. В границах территорий, в отношении которых осуществляется комплексное развитие территорий, устанавливаются следующие основные виды разрешенного использования земельных участков и объектов капитального строительства:». 2) Подпунктами 33.1, 33.2, 33.3, 33.4, 33.5, 33.6, 33.7, 33.8, 33.9, 33.10, 33.11, 33.12, 33.13, 33.14, 33.15 к статье 33, содержащими основные виды разрешенного использования земельных участков и объектов капитального строительства в соответствии с принятыми решениями о комплексном развитии территорий для КРТ-1, КРТ-2, КРТ-3, КРТ-4, КРТ-5, КРТ-6, КРТ-7, КРТ-8, КРТ-9, КРТ-10, КРТ-11, КРТ-12, КРТ-13, КРТ-14, КРТ-15. Предложение принято в целях разделения видов разрешенного использования земельного участка и объектов капитального строительства (ВРИ), установленных для территориальной зоны и территории комплексного развития
13	Изменить границы территориальных зон с отнесением земельного участка с кадастровым номером 27:23:0010619:39 по ул. Партизанской к территориальной зоне центра обслуживания и коммерческой активности на территориях, попадающих под действие ограничений ЦО-1	Комиссия считает нецелесообразным принять предложение по изменению границ территориальных зон с отнесением земельного участка с кадастровым номером 27:23:0010619:39 к территориальной зоне центра обслуживания и коммерческой активности на территориях, попадающих под действие ограничений ЦО подзоне ЦО-1, поскольку оно не соответствует генеральному плану городского округа «Город Хабаровск» (ч. 3 ст. 31 и ч. 1 ст. 34 Градостроительного кодекса Российской Федерации)

14	Изменить границы территориальных зон с отнесением земельного участка с кадастровым номером 27:23:0000000:32624 к территориальной зоне предприятий II класса опасности П-1В	Комиссия считает нецелесообразным принять предложение по изменению границ территориальных зон с отнесением земельного участка с кадастровым номером 27:23:0000000:32624 к территориальной зоне предприятий II класса опасности П-1В, поскольку не соблюден порядок проведения оценки воздействия на окружающую среду по объекту «Склад битума на 19 960 м³ в г. Хабаровске» (ФЗ от 10.01.2002 № 7-ФЗ, ред. от 08.08.2024 «Об охране окружающей среды»)
15	Изменить градостроительный регламент, внести изменения: 1. В статью 1: 1.1. В пункт 4: 1.1.1. В абзаце 1 слова «независимо от форм собственности» заменить словами «за исключением случаев, предусмотренных федеральными законами». 1.1.2. Абзац 2 изложить в следующей редакции: «Территории, на которые действие градостроительных регламентов не распространяется или для которых градостроительные регламенты не устанавливаются, обозначены на карте статьи 9.1 настоящих Правил.». 1.2. В пункте 8: 1.2.1. В абзаце 1 подпункта 8.1.9 слово «садоводства» заменить словами «гражданами садоводства для собственных нужд». 1.2.2. В абзаце 2 подпункта 8.1.9 слово «садоводства» заменить словами «гражданами садоводства для собственных нужд». 1.2.3. В абзаце 1 подпункта 8.2.6 слово «садоводства» заменить словами «гражданами садоводства для собственных нужд». 1.2.4. В абзаце 2 подпункта 8.2.6 слово «садоводства» заменить словами «гражданами садоводства для собственных нужд». 1.2.5. В абзаце 3 подпункта 8.2.6 слова «территорий садоводств» заменить словами «зоны ведения гражданами садоводства для собственных нужд». 2. Статью 2 признать утратившей силу. 3. Статью 7 изложить в новой редакции. 4. Статью 7.1 признать утратившей силу. 5. Статью 7.2 признать утратившей силу. 6. В статье 8: 6.1. Пункт 8.3 изложить в новой редакции. 6.2. Пункт 8.8 изложить в новой редакции. 6.3. Дополнить пунктом 8.11. 7. В статье 9.1: 7.1. В наименовании статьи слова «не устанавливается» заменить словами «для которых градостроительные регламенты не устанавливаются». 7.2. Статью 9.1 изложить в новой редакции. 8. В статье 10: 8.1. В абзаце 1 пункта 10 слово «садоводства» заменить словами «гражданами садоводства для собственных нужд». 8.2. В абзаце 1 пункта 16 слово «садоводства» заменить словами «гражданами садоводства для собственных нужд». 9. В статье 11: 9.1. В пункте 10 статьи цифры «3.1.2, 3.2, 3.3, 3.4, 3.5, 3.6, 3.7, 3.9, 3.10, 4.3, 4.4, 4.6, 4.8.1, 4.9, 4.10, 5.0, 5.1, 5.2.1, 5.3, 5.4, 5.5» заменить цифрами «3.1.2, 3.2, 3.3, 3.4, 3.5, 3.6, 3.7, 3.9, 3.10, 4.3, 4.4, 4.6, 4.8.1, 4.9, 4.10, 5.0, 5.1, 5.1.1, 5.1.2, 5.1.3, 5.1.4, 5.1.5, 5.1.6, 5.2, 5.2.1, 5.4». 9.2. В абзаце втором пункта 13 слово «садоводства» заменить словами «гражданами садоводства для собственных нужд». 9.3. В пункте 15 слово «садоводства» заменить словами «гражданами садоводства для собственных нужд». 10. В пункте 1 статьи 11.1 цифру «7.2» заменить словами «7 (приложение № 2 к карте градостроительного зонирования)». 11. В статье 12: 11.1. Пункт 1 изложить в новой редакции: «1. Ограничения использования земельных участков и (или) расположенных на них объектов недвижимости и осуществления экономической и иной деятельности устанавливаются в зонах с особыми условиями использования территорий, определенных статьей 105 Земельного кодекса Российской Федерации, и иных зонах, установленных в соответствии с законодательством Российской Федерации.».	Комиссия рекомендует в соответствии с Градостроительным кодексом Российской Федерации, Земельным кодексом Российской Федерации 1. В статье 1: 1.1. В пункте 4: 1.1.1. В абзаце 1 слова «независимо от форм собственности» заменить словами «за исключением случаев, предусмотренных федеральными законами». 1.1.2. Абзац 2 изложить в следующей редакции: «Территории, на которые действие градостроительных регламентов не распространяется или для которых градостроительные регламенты не устанавливаются, обозначены на карте статьи 9.1 настоящих Правил.». 1.2. В пункте 8: 1.2.1. В абзаце 1 подпункта 8.1.9 слово «садоводства» заменить словами «гражданами садоводства для собственных нужд». 1.2.2. В абзаце 2 подпункта 8.1.9 слово «садоводства» заменить словами «гражданами садоводства для собственных нужд». 1.2.3. В абзаце 1 подпункта 8.2.6 слово «садоводства» заменить словами «гражданами садоводства для собственных нужд». 1.2.4. В абзаце 2 подпункта 8.2.6 слово «садоводства» заменить словами «гражданами садоводства для собственных нужд». 1.2.5. В абзаце 3 подпункта 8.2.6 слова «территорий садоводств» заменить словами «зоны ведения гражданами садоводства для собственных нужд». 2. Статью 2 признать утратившей силу. 3. Статью 7 изложить в новой редакции. 4. Статью 7.1 признать утратившей силу. 5. Статью 7.2 признать утратившей силу. 6. В статье 8: 6.1. Пункт 8.3 изложить в новой редакции. 6.2. Пункт 8.8 изложить в новой редакции. 6.3. Дополнить пунктом 8.11. 7. В статье 9.1: 7.1. В наименовании статьи слова «не устанавливается» заменить словами «для которых градостроительные регламенты не устанавливаются». 7.2. Статью 9.1 изложить в новой редакции. 8. В статье 10: 8.1. В абзаце 1 пункта 10 слово «садоводства» заменить словами «гражданами садоводства для собственных нужд». 8.2. В абзаце 1 пункта 16 слово «садоводства» заменить словами «гражданами садоводства для собственных нужд». 9. В статье 11: 9.1. В пункте 10 статьи цифры «3.1.2, 3.2, 3.3, 3.4, 3.5, 3.6, 3.7, 3.9, 3.10, 4.3, 4.4, 4.6, 4.8.1, 4.9, 4.10, 5.0, 5.1, 5.2.1, 5.3, 5.4, 5.5» заменить цифрами «3.1.2, 3.2, 3.3, 3.4, 3.5, 3.6, 3.7, 3.9, 3.10, 4.3, 4.4, 4.6, 4.8.1, 4.9, 4.10, 5.0, 5.1, 5.1.1, 5.1.2, 5.1.3, 5.1.4, 5.1.5, 5.1.6, 5.2, 5.2.1, 5.4». 9.2. В абзаце втором пункта 13 слово «садоводства» заменить словами «гражданами садоводства для собственных нужд». 9.3. В пункте 15 слово «садоводства» заменить словами «гражданами садоводства для собственных нужд». 10. В пункте 1 статьи 11.1 цифру «7.2» заменить словами «7 (приложение № 2 к карте градостроительного зонирования)». 11. В статье 12: 11.1. Пункт 1 изложить в новой редакции: «1. Ограничения использования земельных участков и (или) расположенных на них объектов недвижимости и осуществления экономической и иной деятельности устанавливаются в зонах с особыми условиями использования территорий, определенных статьей 105 Земельного кодекса Российской Федерации, и иных зонах, установленных в соответствии с законодательством Российской Федерации.».

	<p>11.2. Пункт 2 изложить в следующей редакции:</p> <p>«2. На картах зон с особыми условиями использования территорий (статья 8 настоящих Правил) выделены следующие зоны:</p> <ul style="list-style-type: none"><li>— приаэродромные территории;</li><li>— водоохранные зоны;</li><li>— прибрежные защитные полосы;</li><li>— охранные зоны особо охраняемых природных территорий;</li><li>— санитарно-защитные зоны;</li><li>— охранные зоны инженерных коммуникаций;</li><li>— зоны затопления и подтопления;</li><li>— охранные зоны стационарных пунктов наблюдений за состоянием окружающей среды, ее загрязнением;</li><li>— зоны ограничений передающих радиотехнических объектов, являющихся объектами капитального строительства;</li><li>— охранные зоны геодезических пунктов государственной геодезической сети, нивелирных пунктов государственной нивелирной сети и гравиметрических пунктов государственной гравиметрической сети.</li></ul> <p>Зоны с особыми условиями использования территории отображены в настоящих Правилах на основании сведений, содержащихся в ЕГРН, и в соответствии с законодательством Российской Федерации.»</p> <p>11.3. В пункте 8 слова «Воздушным кодексом» заменить словом «законодательством».</p> <p>12. В статье 14:</p> <p>12.1. Таблицы 4, 5, 14, 38, 49, 63, 79, 143, 165, 173, 184, 198, 210, 237 изложить в редакции</p>	<p>11.2. Пункт 2 изложить в следующей редакции:</p> <p>«2. На картах зон с особыми условиями использования территорий (статья 8 настоящих Правил) выделены следующие зоны:</p> <ul style="list-style-type: none"><li>— приаэродромные территории;</li><li>— водоохранные зоны;</li><li>— прибрежные защитные полосы;</li><li>— охранные зоны особо охраняемых природных территорий;</li><li>— санитарно-защитные зоны;</li><li>— охранные зоны инженерных коммуникаций;</li><li>— зоны затопления и подтопления;</li><li>— охранные зоны стационарных пунктов наблюдений за состоянием окружающей среды, ее загрязнением;</li><li>— зоны ограничений передающих радиотехнических объектов, являющихся объектами капитального строительства;</li><li>— охранные зоны геодезических пунктов государственной геодезической сети, нивелирных пунктов государственной нивелирной сети и гравиметрических пунктов государственной гравиметрической сети.</li></ul> <p>Зоны с особыми условиями использования территории отображены в настоящих Правилах на основании сведений, содержащихся в ЕГРН, и в соответствии с законодательством Российской Федерации.»</p> <p>11.3. В пункте 8 слова «Воздушным кодексом» заменить словом «законодательством».</p> <p>12. В статье 14:</p> <p>12.1. Таблицы 4, 5, 14, 38, 49, 63, 79, 143, 165, 173, 184, 198, 210, 237 изложить в редакции</p>
16	<p>Изменить границы территориальных зон с отнесением земельных участков с кадастровыми номерами 27:23:0000000:34974, 27:23:0020201:138 к одной территориальной зоне для каждого участка, установить территориальную зону для земельного участка с кадастровым номером 27:23:0000000:29436</p>	<p>Комиссия:</p> <p>1. Считает целесообразным учесть предложение по изменению границ территориальных зон с отнесением земельного участка с кадастровым номером:</p> <ul style="list-style-type: none"><li>— 27:23:0000000:34974 к территориальной зоне центра обслуживания и коммерческой активности на предназначенных для развития территориях, попадающих под действие ограничений ЦО-В;</li><li>— 27:23:0020201:138 к зоне складирования и оптовой торговли К-1.</li></ul> <p>2. Рекомендует отложить предложение по установлению территориальной зоны для земельного участка с кадастровым номером 27:23:0000000:29436</p>
17	<p>Изменить границы территориальных зон с отнесением земельного участка с кадастровым номером 27:23:0000000:34974 к одной территориальной зоне</p>	<p>Комиссия считает целесообразным учесть предложение по изменению границ территориальных зон с отнесением земельного участка с кадастровым номером 27:23:0000000:34974 к территориальной зоне центра обслуживания и коммерческой активности на предназначенных для развития территориях, попадающих под действие ограничений ЦО-В</p>

## Предложения и замечания иных участников публичных слушаний:

№ п/п	Содержание внесенных предложений и замечаний иных участников публичных слушаний	Аргументированные рекомендации организатора публичных слушаний о целесообразности или нецелесообразности учета внесенных участниками публичных слушаний предложений и замечаний
1	Изменить границы территориальных зон с отнесением земельного участка с кадастровым номером 27:23:0010207:86 к территориальной зоне малоэтажной индивидуальной жилой застройки Ж-1	Комиссия считает целесообразным учесть предложение по изменению границ территориальных зон с отнесением земельного участка с кадастровым номером 27:23:0010207:86 и прилегающую к нему территорию к территориальной зоне малоэтажной индивидуальной жилой застройки Ж-1, поскольку оно соответствует генеральному плану городского округа «Город Хабаровск»
2	Изменить границы территориальных зон с отнесением земельного участка с кадастровым номером 27:23:0010405:495 к территориальной зоне центра обслуживания и коммерческой активности районного уровня Ц-2 подзоне Ц-2-1	Комиссия считает целесообразным учесть предложение по изменению границ территориальных зон с отнесением земельного участка с кадастровым номером 27:23:0010405:495 к территориальной зоне центра обслуживания и коммерческой активности районного уровня Ц-2 подзоне Ц-2-1, поскольку оно соответствует генеральному плану городского округа «Город Хабаровск»

В сроки приема предложений замечаний и возражений не поступило.

Выводы по результатам публичных слушаний:

1. Внести рекомендованные Комиссией к принятию предложения в проект решения Хабаровской городской думы «О внесении изменений в Правила землепользования и застройки городского округа «Город Хабаровск».

2. После доработки и согласования проект решения Хабаровской городской думы «О внесении изменений в Правила землепользования и застройки городского округа «Город Хабаровск» направить мэру города для принятия решения о направлении проекта в Хабаровскую городскую думу или о направлении его на доработку.





щения настоящего извещения подавать заявления о намерении участвовать в аукционе на право заключения договора аренды земельного участка.

Заявления подаются лично гражданином или его законным представителем, действующим на основании нотариально заверенной доверенности, с 26.12.2025 по 26.01.2026 по адресу: г. Хабаровск, ул. Дикопольцева, 17, каб. 318, с 9.00 до 18.00, перерыв на обед с 13.00 до 14.00, тел. 40-91-38.

Заявления принимаются (поступившие по почте регистрируются) до 18.00 час. 26.01.2026 (время местное).

К заявлению прилагаются копии документов, удостоверяющих личность заявителя (представителя заявителя), документ, подтверждающий право представителя заявителя действовать от имени заявителя.

### ИЗВЕЩЕНИЕ

#### Администрация города Хабаровска информирует о возможности предоставления в аренду земельного участка для индивидуального жилищного строительства

Земельный участок с кадастровым номером 27:23:0010922:574, площадью 1 254 кв. м, с местоположением: Хабаровский край, г. Хабаровск, примерно в 70 м по направлению на юго-запад от ориентира — жилое здание, расположенного за пределами участка, адрес ориентира: ул. Петровская, дом 13.

Участок расположен в границах территориальной зоны, градостроительным регламентом которой предусмотрена возможность индивидуального жилищного строительства. По данным Управления Росреестра по Хабаровскому краю, сведения о наличии прав третьих лиц отсутствуют.

Граждане, заинтересованные в предоставлении данного земельного участка для индивидуального жилищного строительства, вправе в течение 30 дней со дня размещения настоящего извещения подавать заявления о намерении участвовать в аукционе на право заключения договора аренды земельного участка.

Заявления подаются лично гражданином или его законным представителем, действующим на основании нотариально заверенной доверенности, с 26.12.2025 по 26.01.2026 по адресу: г. Хабаровск, ул. Дикопольцева, 17, каб. 318, с 9.00 до 18.00, перерыв на обед с 13.00 до 14.00, тел. 40-91-38.

Заявления принимаются (поступившие по почте регистрируются) до 18.00 час. 26.01.2026 (время местное).

К заявлению прилагаются копии документов, удостоверяющих личность заявителя (представителя заявителя), документ, подтверждающий право представителя заявителя действовать от имени заявителя.

### ИЗВЕЩЕНИЕ

#### Администрация города Хабаровска информирует о возможности предоставления в аренду земельного участка для индивидуального жилищного строительства

Земельный участок с кадастровым номером 27:23:0010901:259, площадью 1 007 кв. м, с местоположением: Хабаровский край, г. Хабаровск, примерно в 15 м по направлению на юг от ориентира — жилое здание, расположенного за пределами участка, адрес ориентира: ул. Тепличная, д. 17.

Участок расположен в границах территориальной зоны, градостроительным регламентом которой предусмотрена возможность индивидуального жилищного строительства. По данным Управления Росреестра по Хабаровскому краю, сведения о наличии прав третьих лиц отсутствуют.

Граждане, заинтересованные в предоставлении данного земельного участка для индивидуального жилищного строительства, вправе в течение 30 дней со дня размещения настоящего извещения подавать заявления о намерении участвовать в аукционе на право заключения договора аренды земельного участка.

Заявления подаются лично гражданином или его законным представителем, действующим на основании нотариально заверенной доверенности, с 26.12.2025 по 26.01.2026 по адресу: г. Хабаровск, ул. Дикопольцева, 17, каб. 318, с 9.00 до 18.00, перерыв на обед с 13.00 до 14.00, тел. 40-91-38.

Заявления принимаются (поступившие по почте регистрируются) до 18.00 час. 26.01.2026 (время местное).

К заявлению прилагаются копии документов, удостоверяющих личность заявителя (представителя заявителя), документ, подтверждающий право представителя заявителя действовать от имени заявителя.

УТВЕРЖДАЮ  
заместитель мэра города — директор  
департамента архитектуры,  
строительства и землепользования  
О.Б. Сутурин

### ЗАКЛЮЧЕНИЕ

25 декабря 2025 г.

#### О результатах публичных слушаний по рассмотрению документации по планировке территории (проект межевания) в границах ул. Павловича — ул. Гамарника — ул. им. лейтенанта Орлова С.В. в Центральном районе города Хабаровска.

Реквизиты протокола публичных слушаний — от 15.12.2025 № 82.

Количество участников публичных слушаний — 22 человека.

В сроки проведения публичных слушаний поступили следующие предложения и замечания:

1. Комитет по управлению Центральным районом администрации города Хабаровска: 1) Территорию общего пользования с западной стороны земельного участка № 17 на чертеже межевания включить в земельный участок многоквартирного дома № 26 по ул. Павловича; 2) Организацию подъезда к земельному участку № 22 рассмотреть путем установления сервитута на земельном участке № 17 на чертеже межевания, либо на земельном участке № 22/1.

2. Романова Ю.С.: Чересполосицу между участками № 21 и № 22 на чертеже межевания включить в границы земельного участка № 21 увеличив площадь участка на 30 кв.м.

3. ВЧ 29209: Установить публичный сервитут на земельном участке многоквартирного дома № 8 по ул. Павловича с целью обеспечения доступа к земельному участку с кадастровым номером 27:23:0030410:16.

4. ООО «Южный Буг»: 1) Привести доводы о необходимости проведения межевания; 2) Исключить проезд к участку № 22 на чертеже межевания через земельный участок многоквартирного дома № 26 по ул. Павловича; 3) Отказать в утверждении документации по планировке территории.

5. Стрельников А.А.: Исключить проезд к участку № 22 на чертеже межевания через земельный участок многоквартирного дома № 26 по ул. Павловича.

6. Носков Н.Н.: Исключить проезд к участку № 22 на чертеже межевания через земельный участок многоквартирного дома № 26 по ул. Павловича.

7. Калгашкин В.П.: Исключить проезд к участку № 22 на чертеже межевания через земельный участок многоквартирного дома № 26 по ул. Павловича.

8. Акшибаров В.П.: Исключить проезд к участку № 22 на чертеже межевания через земельный участок многоквартирного дома № 26 по ул. Павловича.

Содержание внесенных предложений и замечаний иных участников публичных слушаний:

1. Исключить образование земельных участков, препятствующих доступу к иным земельным участкам на чертеже межевания.

2. Отобразить все существующие ОКС в границах элемента планировочной структуры.

3. Уточнить границы образуемого земельного участка № 21 с целью умещения ОКС в границы участка на чертеже межевания.

Аргументированные рекомендации организатора публичных слушаний о целесообразности или нецелесообразности учета внесенных участниками публичных слушаний предложений и замечаний:

Организатор публичных слушаний — департамент архитектуры, строительства и землепользования администрации города Хабаровска (далее — департамент) считает целесообразным учесть внесенные иными участниками публичных слушаний предложения, а также предложения:

— территорию общего пользования с западной стороны земельного участка № 17 на чертеже межевания включить в земельный участок многоквартирного дома № 26 по ул. Павловича;

— чересполосицу между участками № 21 и № 22 на чертеже межевания включить в границы земельного участка № 21 увеличив площадь участка на 30 кв.м.;

— исключить проезд к участку № 22 на чертеже межевания через земельный участок многоквартирного дома № 26 по ул. Павловича.

Департамент считает нецелесообразным учитывать внесенные участниками публичных слушаний предложения по вопросам установления публичного сервитута поскольку в соответствии с п. 2 ст. 23 Земельного кодекса РФ публичный сервитут может быть установлен решением исполнительного органа государственной власти или органа местного самоуправления.

Вопрос по приведению доводов о необходимости проведения межевания департамент также считает нецелесообразным учитывать в связи с тем, что проект межевания подготовлен в соответствии с постановлением администрации г. Хабаровска от 07.04.2025 № 1505 в целях образования земельных участков путем раздела земельного участка с кадастровым номером 27:23:0030410:81.

Выводы по результатам публичных слушаний:

— предложения, поступившие в ходе публичных слушаний, учесть частично;

— доработать документацию по планировке (проект межевания) территории по замечаниям, принятым к учету по результатам публичных слушаний;

-представить доработанную по замечаниям документацию по планировке территории для дальнейшего направления на согласование.

### УТВЕРЖДАЮ

заместитель мэра города — директор  
департамента архитектуры,  
строительства и землепользования  
О.Б. Сутурин

### ЗАКЛЮЧЕНИЕ

25 декабря 2025 г.

#### О результатах публичных слушаний по рассмотрению документации по планировке территории (проект планировки, проекта межевания) в границах пер. Краснодарского в Железнодорожном районе города Хабаровска

Реквизиты протокола публичных слушаний — от 12.12.2025 № 81.

Количество участников публичных слушаний — 5 человек.

В сроки проведения публичных слушаний поступили следующие предложения и замечания:

1) Баева В.: на данном земельном участке рассмотреть строительство многофункционального центра.

Содержание внесенных предложений и замечаний иных участников публичных слушаний:

1. Привести содержание и состав документации по планировке в соответствие требованиям Градостроительного кодекса РФ.

2. Увязать транспортно-пешеходную схему с существующей застройкой.

Аргументированные рекомендации организатора публичных слушаний о целесообразности или нецелесообразности учета внесенных участниками публичных слушаний предложений и замечаний:

Организатор публичных слушаний — департамент архитектуры, строительства и землепользования администрации города Хабаровска (далее — департамент) считает целесообразным учитывать внесенные иными участниками публичных слушаний предложения.

Департамент считает нецелесообразным учитывать внесенное предложение о строительстве в границах участка многофункционального центра поскольку основные виды разрешенного использования земельного участка и объектов капитального строительства предусмотрены в решении о комплексном развитии незастроенной территории, расположенной в границах пер. Краснодарского в Железнодорожном районе города Хабаровска (постановление администрации города Хабаровска от 13.02.2025 № 555).

Выводы по результатам публичных слушаний:

— предложения, поступившие в ходе публичных слушаний, учесть частично;

— представленную документацию привести в соответствие требованиям законодательства РФ;

— доработать документацию по планировке (проект планировки, проект межевания) территории по замечаниям, принятым к учету по результатам публичных слушаний;

— представить доработанную по замечаниям документацию по планировке территории для дальнейшего направления на согласование.

\*\*\*

Администрация города Хабаровска извещает, что при публикации Заключения «О результатах публичных слушаний по рассмотрению документации по планировке территории (проект планировки, проекта межевания) в границах ул. Рокоссовского,



земельный участок 44 в Индустриальном районе города Хабаровска» в газете «Хабаровские вести» от 28.11.2025 департаментом архитектуры, строительства и землепользования в наименовании проекта допущена техническая ошибка, в связи с чем наименование заключения следует читать в следующей редакции:

«Заключение «О результатах публичных слушаний по рассмотрению проекта внесения изменений в документацию по планировке территории (проекта планировки, проекта межевания) в границах ул. Рокоссовского (земельный участок 44) в Индустриальном районе города Хабаровска, утвержденную постановлением администрации города Хабаровска от 29.12.2022 № 4916».

СООБЩЕНИЕ

о возможном установлении публичного сервитута

В соответствии со ст. 39.42 Земельного кодекса РФ департамент архитектуры, строительства и землепользования администрации города Хабаровска информирует о возможном установлении публичного сервитута в отношении земель и (или) частей земельных участков в целях, предусмотренных п. 1 ст. 39.37 Земельного Кодекса РФ.

Адрес или местоположение земель и (или) земельных участков (частей земельных участков)	Площадь (кв. м)	Вид права	Цель, для которой устанавливается публичный сервитут
Земля, государственная собственность на которую не разграничена: 27:23:0051622	15,9	Публичный сервитут на 40 лет	В целях эксплуатации линейного объекта системы газоснабжения – «Строительство газопровода ввода к жилому дому по адресу: г. Хабаровск, ул. Афинская, д. 21», кадастровый номер 27:23:0051622:401

Описание границ публичного сервитута, содержащего координаты характерных точек границ публичного сервитута, представлено в графическом описании (общая проектная площадь 15,9 кв. м).

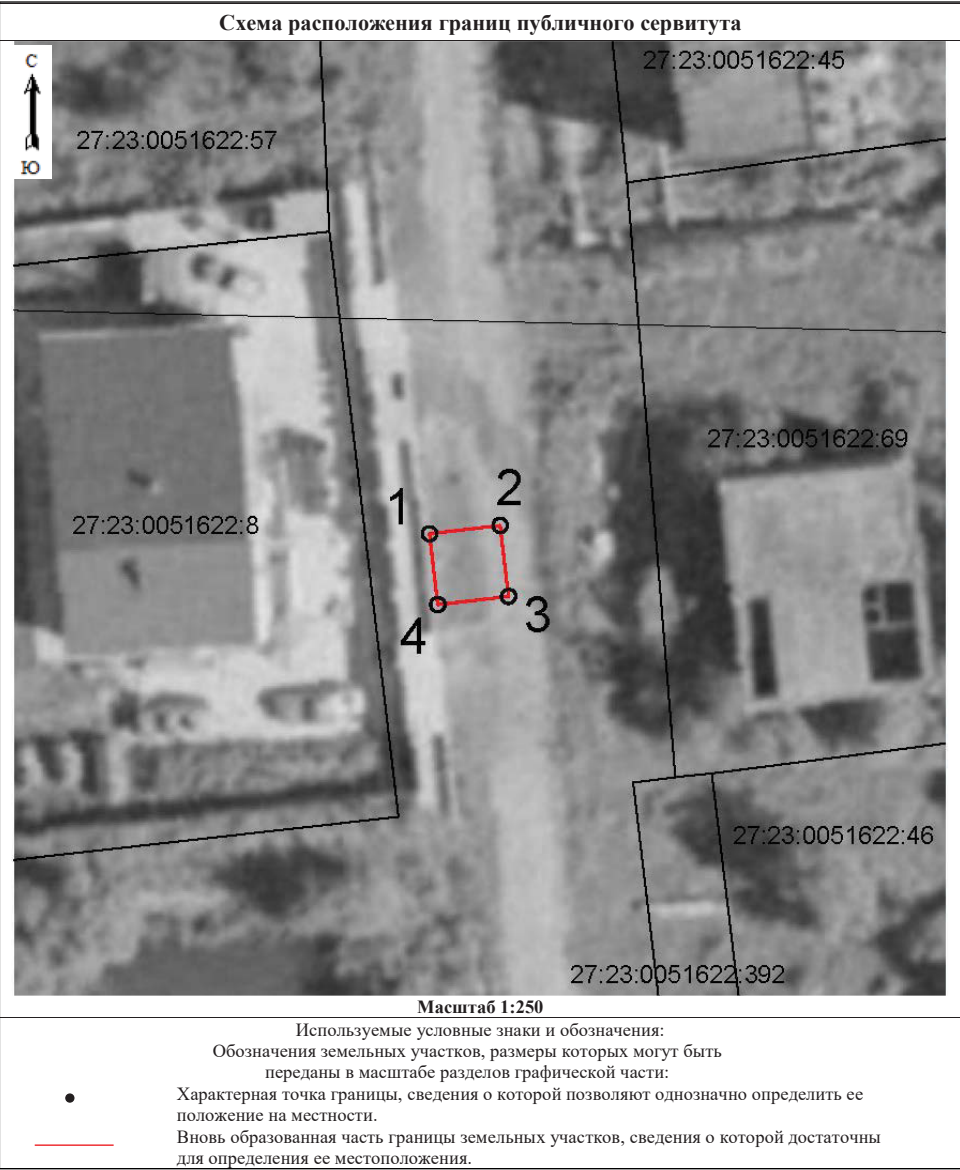
Заинтересованные лица могут ознакомиться с поступившим ходатайством об установлении публичного сервитута и прилагаемым к нему описанием местоположения границ публичного сервитута, а также подать заявление об учете прав на земельный участок, в отношении которых поступило заявление об установлении публичного сервитута, в департаменте архитектуры, строительства и землепользования администрации города по адресу: Хабаровский край, г. Хабаровск, ул. Дикопольцева, д. 17, кабинет № 410.

Время приема для ознакомления с поступившим ходатайством об установлении публичного сервитута и подачи заявления об учете прав на земельные участки: с понедельника по пятницу — с 9.00 до 13.00 и с 14.00 до 18.00.

Наименование лица, направившего ходатайство об установлении публичного сервитута: АО «Газпром газораспределение Дальний Восток» (телефон 8 (4212) 41-74-14, адрес электронной почты [plekhanovaaa@gazdv.ru](mailto:plekhanovaaa@gazdv.ru)).

Срок подачи заявлений об учете прав на земельный участок — в течение тридцати дней со дня опубликования сообщения о поступившем ходатайстве об установлении публичного сервитута.

Данное сообщение о поступившем ходатайстве об установлении публичного сервитута размещено на официальном сайте администрации города Хабаровска в информационно-телекоммуникационной сети Интернет ([www.khv27.ru](http://www.khv27.ru)), в официальном сетевом издании «Интернет-портал «Хабаровские вести» ([www.khab-vesti.ru](http://www.khab-vesti.ru)).



СООБЩЕНИЕ

о внесении изменений в постановление администрации города Хабаровска от 18.11.2021 № 4394 «Об установлении публичного сервитута»

В соответствии с Уставом городского округа «Город Хабаровск», администрация города Хабаровска

ПОСТАНОВЛЯЕТ:

1. Внести в постановление администрации города Хабаровска от 18.11.2021 № 4394 «Об установлении публичного сервитута» следующие изменения:

1.1. Пункт 1.1 изложить в следующей редакции:

«1.1. Земель, государственная собственность на которые не разграничена, площадью 572,0 кв. м.».

1.2. Пункт 1.4 исключить.

1.3. Пункт 6 изложить в следующей редакции:

«6. Плата за публичный сервитут установлена ст. 39.46 Земельного кодекса Российской Федерации.

1.4. Пункт 6.1 изложить в следующей редакции:

«6.1. Размер платы за земли, государственная собственность на которые не разграничена, площадью 572,0 кв. м, расположенные в г. Хабаровске, за весь срок действия публичного сервитута составляет (572,0 х 992,42 х 0,01 : 100 х 49) = 2 781,55 руб., где 992,42 руб./м² — средний уровень кадастровой стоимости земель по городскому округу «Город Хабаровск» с 01.01.2025.

За весь срок действия публичного сервитута плата в отношении земель, государственная собственность на которые не разграничена, составляет 2 781,55 руб.

Плата за публичный сервитут вносится акционерным обществом «Газпром газораспределение Дальний Восток» единовременным платежом не позднее шести месяцев со дня принятия постановления администрации города Хабаровска об установлении публичного сервитута путем перечисления денежных средств на следующие реквизиты: получатель: УФК по Хабаровскому краю (департамент архитектуры, строительства и землепользования администрации города Хабаровска л/сч 04223D50000) ИНН 2721228541, КПП 272101001, ОКТМО 08701000, ОКЦ № 2 Дальневосточного ГУ Банка России/УФК по Хабаровскому краю г. Хабаровск, расчетный счет — 03100643000000012200, БИК — 010813050, К/С 40102810845370000014, КБК 01311105410040000120.».

1.5. Пункт 6.2 изложить в следующей редакции:

«6.2. Плата за публичный сервитут установлена ст. 39.46 Земельного кодекса Российской Федерации. Размер платы в отношении земельного участка 27:23:0051118:56 за весь срок действия публичного сервитута составляет (35 863,5 : 50 х 1,0 х 0,01) : 100 х 40 = 2,87 руб.

Плата за публичный сервитут вносится акционерным обществом «Газпром газораспределение Дальний Восток» единовременным платежом не позднее шести месяцев со дня принятия постановления администрации города Хабаровска об установлении публичного сервитута путем перечисления денежных средств на следующие реквизиты: получатель: УФК по Хабаровскому краю (департамент архитектуры, строительства и землепользования администрации города Хабаровска л/сч 04223D50000) ИНН 2721228541, КПП 272101001, ОКТМО 08701000, ОКЦ № 2 Дальневосточного ГУ Банка России/УФК по Хабаровскому краю г. Хабаровск, расчетный счет — 03100643000000012200, БИК — 010813050, К/С 40102810845370000014, КБК 01311105420040000120.

За весь срок действия публичного сервитута плата в отношении части земельного участка составляет 2,87 руб.».

1.6. Приложение № 2 к постановлению администрации города Хабаровска от 18.11.2021 № 4394 исключить.

2. Департаменту архитектуры, строительства и землепользования администрации города Хабаровска (Сутурин О.Б.) в течение пяти рабочих дней со дня подписания настоящего постановления администрации администрации города Хабаровска:

2.1. Направить копию настоящего постановления в Управление Федеральной службы государственной регистрации, кадастра и картографии по Хабаровскому краю.

2.2. Разместить настоящее постановление администрации города Хабаровска на официальном сайте администрации города Хабаровска в информационно-телекоммуникационной сети Интернет.

2.3. Направить акционерному обществу «Газпром газораспределение Дальний Восток» копию настоящего постановления.

3. Пресс-службе администрации города Хабаровска (Лесков А.Н.) обнародовать настоящее постановление путем опубликования (размещения) в сетевом издании «Интернет-портал «Хабаровские вести» (КНАВ-VESTI.RU).

4. Контроль за выполнением настоящего постановления возложить на заместителя мэра города — директора департамента архитектуры, строительства и землепользования администрации города Хабаровска Сутурина О.Б.

5. Настоящее постановление вступает в силу после его официального обнародования.

СООБЩЕНИЕ

о возможном установлении публичного сервитута

В соответствии со ст. 39.42 Земельного кодекса РФ департамент архитектуры, строительства и землепользования администрации города Хабаровска информирует о возможном установлении публичного сервитута в отношении земель и (или) частей земельных участков, в целях предусмотренных п. 1 ст. 39.37 Земельного Кодекса РФ.

Адрес или местоположение земель и (или) земельных участков (частей земельных участков)	Площадь (кв. м)	Вид права	Цель, для которой устанавливается публичный сервитут
Земельный участок с кадастровым номером 27:23:0020125:2 (в составе ЕЗП 27:23:0000000:106). Местоположение: Российская Федерация, Хабаровский край, городской округ «Город Хабаровск», город Хабаровск, улица Шелеста, земельный участок 73В	201,0	Публичный сервитут на 49 лет	Для эксплуатации объектов электросетевого хозяйства, их неотъемлемых технологических частей, необходимых для оказания услуг электроснабжения населения: КЛ-0,4 кВ от ТП-273 до ВРУ объекта: «Школьный модульный спортивный зал по адресу: г. Хабаровск, ул. Шелеста, 73В»
Кадастровый номер 27:23:0020125:372 Местоположение: Хабаровский край, г. Хабаровск	76,0		

Описание границ публичного сервитута, содержащего координаты характерных точек границ публичного сервитута, представлены в графическом описании (общая проектная площадь 277,0 кв. м).

Заинтересованные лица могут ознакомиться с поступившим ходатайством об установлении публичного сервитута и прилагаемым к нему описанием местоположения



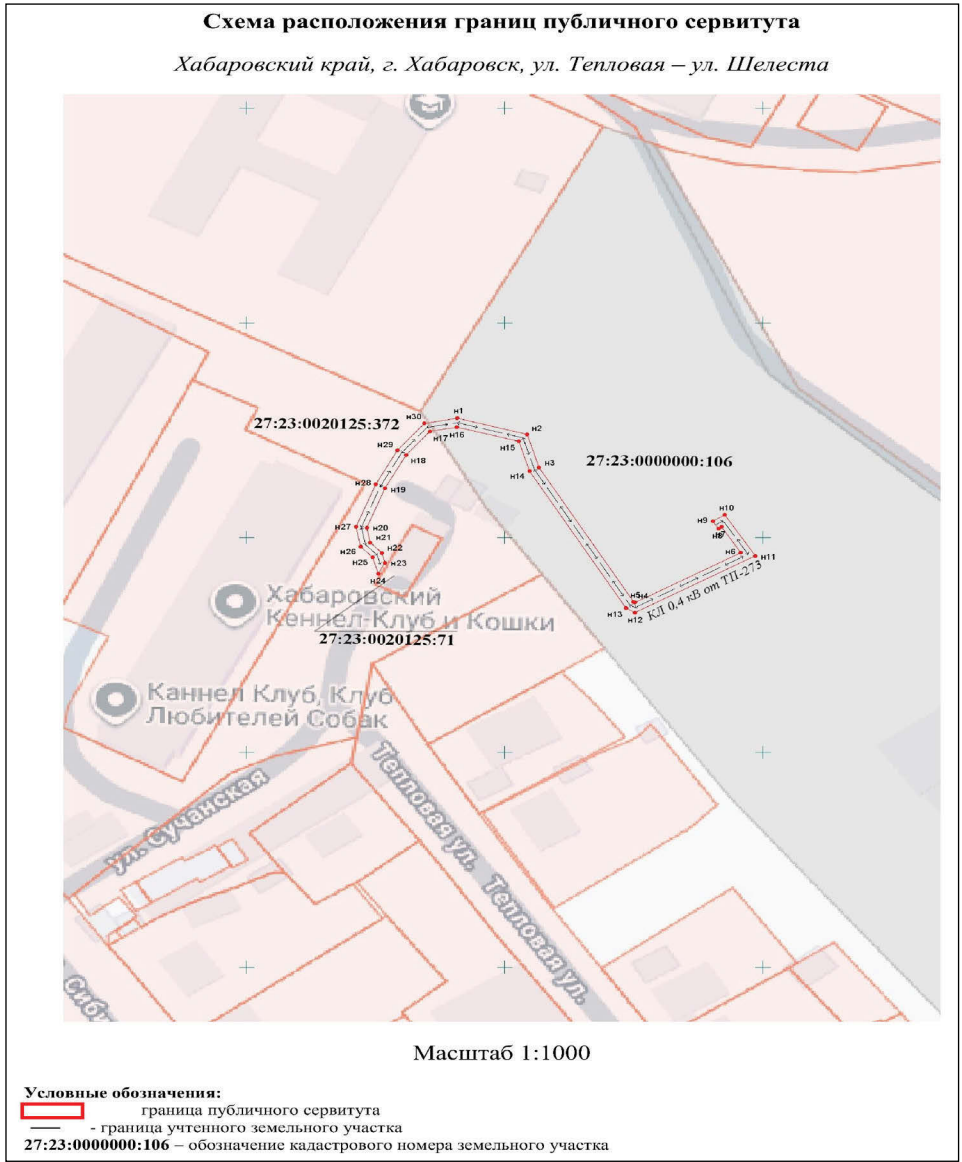
границ публичного сервитута. А также подать заявление об учете прав на земельный участок, в отношении которых поступило заявление об установлении публичного сервитута, в департаменте архитектуры, строительства и землепользования администрации города по адресу: Хабаровский край, г. Хабаровск, ул. Дикопольцева, д. 17, кабинет № 410.

Время приема для ознакомления с поступившим ходатайством об установлении публичного сервитута и подачи заявления об учете прав на земельные участки: с понедельника по пятницу — с 9.00 до 13.00 и с 14.00 до 18.00.

Наименование лица, направившего ходатайство об установлении публичного сервитута: АО «Хабаровская горэлектросеть» телефон: 8 (4212) 47-93-72, доб. 1280.

Срок подачи заявлений об учете прав на земельный участок — в течение тридцати дней со дня опубликования сообщения о поступившем ходатайстве об установлении публичного сервитута.

Данное сообщение о поступившем ходатайстве об установлении публичного сервитута размещено на официальном сайте администрации города Хабаровска в информационно-телекоммуникационной Интернет (www.khv-27.ru), в официальном сетевом издании «Интернет-портал «Хабаровские вести» (www.khab-vesti.ru).



УТВЕРЖДАЮ:  
председатель комиссии  
по подготовке проекта правил  
землепользования и застройки  
городского округа «Город Хабаровск»  
\_\_\_\_\_ О.Б. Сутурин

**ЗАКЛЮЧЕНИЕ**  
**19.12.2025**

**О результатах публичных слушаний по проекту решения о предоставлении Солиеву Муслиму Джамилбоевичу разрешения на условно разрешенный вид использования земельного участка с кадастровым номером 27:23:0040540:60, площадью 1 052 кв. м, адрес: край Хабаровский, г. Хабаровск, ул. Онежская, дом 18, для индивидуального жилищного строительства**

Реквизиты протокола публичных слушаний — от 19.12.2025 № 61.  
Количество внесенных предложений и замечаний участников публичных слушаний, постоянно проживающих на территории, в пределах которой проводятся публичные слушания: не поступали.  
Содержание внесенных предложений и замечаний иных участников публичных слушаний:

№ п/п	Содержание внесенных предложений и замечаний участников публичных слушаний	Аргументированные рекомендации организатора публичных слушаний о целесообразности или нецелесообразности учета внесенных участниками публичных слушаний предложений и замечаний
1	Предоставить разрешение на условно разрешенный вид использования земельного участка	Комиссия считает целесообразным принять предложение участников публичных слушаний

На основании представленных заявителем материалов Комиссия считает целесообразным учесть предложение «предоставить разрешение на условно разрешенный вид использования земельного участка» участников слушаний.  
Выводы по результатам публичных слушаний:

Поскольку правовые основания для отказа в предоставлении испрашиваемого заявителем разрешения отсутствуют, Комиссия решила:

1. Рекомендовать мэру города принять решение о предоставлении Солиеву Муслиму Джамилбоевичу разрешения на условно разрешенный вид использования земельного участка с кадастровым номером 27:23:0040540:60, площадью 1 052 кв. м, адрес: край Хабаровский, г. Хабаровск, ул. Онежская, дом 18, для индивидуального жилищного строительства.
2. Комплект документов с заявлением Солиева М.Д. и материалами по предмету слушаний направить мэру города для принятия решения о предоставлении разрешения или об отказе в предоставлении такого разрешения в соответствии со ст. 39 Градостроительного кодекса РФ.

**УПРАВЛЕНИЕ ТОРГОВЛИ, ПИТАНИЯ  
И БЫТОВОГО ОБСЛУЖИВАНИЯ**

**АДМИНИСТРАЦИЯ  
ГОРОДА ХАБАРОВСКА  
УПРАВЛЕНИЕ  
ТОРГОВЛИ, ПИТАНИЯ  
И БЫТОВОГО ОБСЛУЖИВАНИЯ  
АДМИНИСТРАЦИИ ГОРОДА ХАБАРОВСКА**  
Карла Маркса ул., д. 66, г. Хабаровск, 680000  
Тел. (4212) 41-96-06, факс (4212) 41-96-06  
E-mail: [torgovlya@khv27.ru](mailto:torgovlya@khv27.ru)

Миненко Виктору Викторовичу  
Истомина ул., д. 23, кв. 10,  
г. Хабаровск, 680000  
(наименование юр. лица либо Ф.И.О. (отчество — при наличии) физ. лица, ИП, являющегося право-  
обладателем НТО, адрес)\*

**ТРЕБОВАНИЕ № 630**  
**о демонтаже неправомерно размещенного НТО**  
**на территории городского округа «Город Хабаровск»**  
23 декабря 2025 г. г. Хабаровск  
11 ч. 25 мин.

Управление торговли, питания и бытового обслуживания администрации города Хабаровска предлагает в срок до 22 января 2026 года в добровольном порядке произвести демонтаж неправомерно размещенного вами нестационарного торгового объекта (в отсутствие соответствующей разрешительной документации):

комплекса торговых павильонов по адресному ориентиру:  
шоссе Восточное, 25 — ул. Красный Яр, 15 (на остановке общественного транспорта «Нововыборгская» из города), площадь объекта — 209,0 м<sup>2</sup>  
(вид, название, местонахождение НТО либо его адресный ориентир с привязкой к местности)  
Акт № 630 выявления неправомерно размещенного НТО на территории городского округа «Город Хабаровск» от 23 декабря 2025 г.

Об исполнении настоящего требования просим уведомить управление торговли, питания и бытового обслуживания администрации города Хабаровска по адресу: г. Хабаровск, ул. Карла Маркса, д. 66, каб. 238, тел.: (4212) 40-91-88; 40-91-87, 40-88-84, до 22 января 2026 г.

В случае неисполнения данного требования НТО будет демонтирован и вывезен в соответствии с утвержденным Порядком.

С требованием ознакомлен \_\_\_\_\_  
(должность, подпись, Ф.И.О. (отчество — при наличии))

От получения требования и в ознакомлении с ним отказался \_\_\_\_\_  
Требование направляется заказным почтовым отправлением с уведомлением о вручении Миненко Виктору Викторовичу

Лицо, осуществившее неправомерное размещение НТО:  
установлено Миненко Виктор Викторович

не установлено \_\_\_\_\_  
Начальник управления торговли, питания и бытового обслуживания С.Н. Поздеева

Исполнитель: Потемкина М.А., 40-91-88.  
\* Сведения указываются, если правообладатель известен.

**АДМИНИСТРАЦИЯ  
ГОРОДА ХАБАРОВСКА  
УПРАВЛЕНИЕ  
ТОРГОВЛИ, ПИТАНИЯ  
И БЫТОВОГО ОБСЛУЖИВАНИЯ  
АДМИНИСТРАЦИИ ГОРОДА ХАБАРОВСКА**  
Карла Маркса ул., д. 66, г. Хабаровск, 680000  
Тел. (4212) 41-96-06, факс (4212) 41-96-06  
E-mail: [torgovlya@khv27.ru](mailto:torgovlya@khv27.ru)

Индивидуальному предпринимателю  
Тимофееву Евгению Анатольевичу  
Шевчука ул., д. 29, кв. 164,  
г. Хабаровск, 680007  
(наименование юр. лица либо Ф.И.О. (отчество — при наличии) физ. лица, ИП, являющегося право-  
обладателем НТО, адрес)\*

**ТРЕБОВАНИЕ № 629**  
**о демонтаже неправомерно размещенного НТО на территории**  
**городского округа «Город Хабаровск»**  
23 декабря 2025 г. г. Хабаровск  
11 ч. 57 мин.

Управление торговли, питания и бытового обслуживания администрации города Хабаровска предлагает в срок до 22 января 2026 года в добровольном порядке произвести демонтаж неправомерно размещенного вами нестационарного торгового объекта (в отсутствие соответствующей разрешительной документации):

торгового павильона по ул. Карла Маркса,  
в районе дома № 93, площадь объекта — 23,3 м<sup>2</sup>  
(вид, название, местонахождение НТО либо его адресный ориентир с привязкой к местности)  
Акт № 629 выявления неправомерно размещенного НТО на территории городского округа «Город Хабаровск» от 23 декабря 2025 г.

Об исполнении настоящего требования просим уведомить управление торговли, питания и бытового обслуживания администрации города Хабаровска по адресу: г. Хабаровск, ул. Карла Маркса, д. 66, каб. 238, тел.: (4212) 40-91-88; 40-91-87, 40-88-84, до 22 января 2026 г.

В случае неисполнения данного требования НТО будет демонтирован и вывезен в соответствии с утвержденным Порядком.

С требованием ознакомлен \_\_\_\_\_  
(должность, подпись, Ф.И.О. (отчество — при наличии))

От получения требования и в ознакомлении с ним отказался \_\_\_\_\_  
Требование направляется заказным почтовым отправлением с уведомлением о вручении ИП Тимофееву Евгению Анатольевичу



Лицо, осуществившее неправомерное размещение НТО:

установлено ИП Тимофеев Евгений Анатольевич

не установлено

Начальник управления торговли, питания и бытового обслуживания С.Н. Поздеева

Исполнитель: Потемкина М.А., 40-91-88.

\* Сведения указываются, если правообладатель известен.

## ИНФОРМАЦИЯ ДЛЯ НАШИХ ЧИТАТЕЛЕЙ

### УК «Северный округ» — отличные результаты!

**Обеспечение комфортных и безопасных условий проживания — один из ключевых приоритетов для комитета администрации города Хабаровска по управлению Краснофлотским районом.**

Эта работа невозможна без слаженной и ответственной работы жилищных предприятий, а именно управляющих компаний.

В Краснофлотском районе из 553 многоквартирных домов, 502 находятся под управлением управляющих компаний, всего их в районе насчитывается 30. Крупнейшей из них является УК «Северный округ», которая обслуживает более половины всего жилого фонда района — 283 многоквартирных дома.

С 2020 года «Северный округ» ведет системную работу по привлечению федеральных, краевых и муниципальных средств на благоустройство придомовых территорий. Компания активно участвует в ключевых государственных программах, таких как муниципальная программа «О муниципальных грантах в области благоустройства территорий» и федеральная программа «Формирование современной городской среды на 2018—2030 годы».

Результаты говорят сами за себя. За последние пять лет в рамках программы по муниципальным грантам силами УК «Северный округ» были улучшены условия проживания в 85 многоквартирных домах. На эти цели было направлено и успешно освоено 50,2 млн руб. Работы велись ежегодно, что позволило последовательно благоустраивать дворы: асфальтировать проезды и пешеходные дорожки, обустраивать парковки и ремонтировать детские игровые комплексы.

Еще более масштабная работа была проведена в рамках программы «Формирование современной городской среды». Здесь объем привлеченных инвестиций оказался в разы выше. С 2020 по 2025 годы на благоустройство 91 дворовой территории было освоено 215 млн руб. Пик активности пришелся на 2022 год, когда были приведены в порядок дворы 55 домов на сумму 93,5 млн. руб., а также на 2025 год, запланированный на 11 домов и 60 млн. руб.

Эта двусторонняя работа — участие одновременно в нескольких программах — позволяет комплексно подходить к вопросам благоустройства, постепенно меняя облик Краснофлотского района. Жители домов, находящихся в управлении «Северного округа», получают обновленные, безопасные и комфортные дворы, соответствующие современным стандартам качества жизни.

Работа по привлечению бюджетных средств продолжается. Управляющая компания намерена и дальше активно участвовать в государственных и муниципальных программах, чтобы как можно больше жителей района смогли оценить положительные изменения прямо у своего подъезда.

**В. СИБЕРКО,**

начальник отдела по ЖКХ

комитета по управлению Краснофлотским районом

### Единовременное пособие при рождении одновременно трех и более детей

**Приоритетным направлением демографической и социальной политики администрации города Хабаровска является осуществление мер, направленных на поддержку материнства и детства.**

Постановлением администрации города Хабаровска от 29.12.2020 № 4359 «Об утверждении Порядка реализации отдельных мероприятий муниципальной программы городского округа «Город Хабаровск» «Развитие социальной работы с населением в городском округе «Город Хабаровск» на 2021—2030 годы», утвержденной постановлением администрации города Хабаровска от 28.09.2018 № 3400» предусмотрено единовременное пособие при рождении одновременно трех и более детей.

Право на этот вид помощи имеют граждане, зарегистрированные на территории городского округа «Город Хабаровск» и родившие одновременно трех и более детей, при условии постоянного проживания более одного года на территории городского округа «Город Хабаровск» одного из родителей до рождения одновременно трех и более детей.

Для назначения единовременного пособия необходимо обратиться в сектор (отдел) социальной работы с населением комитета администрации города по месту жительства с заявлением (заполняется на приеме) и представить следующие документы:

- документ, удостоверяющий личность заявителя или личность его законного представителя (представителя по доверенности), -1 в случае обращения с заявлением представителя;
- документ, подтверждающий законность представления интересов ребенка (детей), — для законных представителей (законного представителя) ребенка (детей);
- свидетельство о рождении каждого ребенка;
- свидетельство о регистрации брака (для полных семей, вдов, вдовцов);
- свидетельство о расторжении брака (в случае если брак расторгнут);
- свидетельство о смерти (для вдов, вдовцов);
- письменное согласие, составленное в свободной форме, одного родителя другому родителю (для родителей из полных семей), на предоставление единовременного пособия другому родителю, удостоверенное нотариально или подписанное лично на приеме в секторе (отделе) социальной работы с населением комитета;
- документ, подтверждающий регистрацию в системе индивидуального (персонифицированного) учета, в том числе в форме электронного документа.

Единовременное пособие назначается, если обращение за ним последовало по истечении трех месяцев со дня рождения одновременно трех и более детей и не позднее достижения детьми трех лет. Размер единовременного пособия составляет 500 000 руб.

Пособие выплачивается одному из родителей по их выбору (на основании письменного согласия) либо родителю из неполной семьи (разведенным родителям, вдовам, вдовцам, одиноким родителям, женщинам, родившим детей вне брака), в которой одновременно родились трое или более детей.

Жителей Краснофлотского района, имеющих право на получение единовременного пособия, приглашаем по адресу: ул. Руднева, д. 43, телефоны: 79-07-19, 79-07-20.

**А. НИКИШИНА,**

эксперт сектора социальной работы с населением  
комитета по управлению Краснофлотским районом

### О задолженности по договору аренды земли

**Любое использование земли осуществляется за плату. Именно таким образом в российском законодательстве сформулирован один из принципов земельного права.**

Ежегодно комитет администрации города Хабаровска по управлению Краснофлотским районом доводит информацию для населения о работе с владельцами некапитальных гаражей по недопущению задолженности и своевременной оплате за пользование земельным участком. Денежные средства от использования земельных участков поступают в бюджет города.

На территории Краснофлотского района расположено более 2,5 тысячи некапитальных объектов (гаражей блочного и металлического типа, контейнеров).

В течение года специалистами комитета направляются уведомления владельцам некапитальных объектов о необходимости своевременно производить оплату за пользование земельными участками.

Комитет администрации города Хабаровска по управлению Краснофлотским районом делает акцент на досудебное разрешение, т.е. возврат долгов без обращения в суд. В основе этого лежит претензионная работа, которая позволяет осуществить взыскание долгов в минимальные сроки. Владельцам некапитальных объектов, имеющих задолженность по оплате, направляются претензии с указанным сроком оплаты.

В случае если пользователи земельных участков игнорируют претензии о погашении задолженности в установленный срок, комитетом подается исковое заявление в суд о взыскании неосновательного обогащения и процентов за пользование чужими денежными средствами.

Данную задолженность будут взыскивать судебные приставы — исполнители отдела судебных приставов по Краснофлотскому району в полном объеме, включая проценты за пользование чужими денежными средствами, госпошлину, исполнительный сбор.

В целях исполнения доходной части бюджета города просим жителей района своевременно производить оплату за пользование земельными участками.

**Е. БОЛТАНОВА,**

ведущий специалист по землепользованию  
комитета по управлению Краснофлотским районом

### Осторожно, пиротехника!

**При организации и проведении новогодних и рождественских праздников, чтобы избежать неприятных последствий при применении пиротехнических изделий, предотвратить несчастный случай, необходимо помнить и неукоснительно соблюдать правила пожарной безопасности при эксплуатации пиротехнических изделий и правила приведения их в действие.**

Правила покупки. Покупать пиротехнику следует только в специализированных магазинах. Опасно покупать изделия с рук в местах несанкционированной торговли. Обратить внимание на упаковку: она должна быть целой, без повреждений, вмятин или следов влаги. На коробке должны быть указаны срок годности, класс опасности, данные производителя и импортера. У каждого изделия должна быть инструкция по применению на русском языке. Не следует приобретать и использовать изделия с истекшим сроком годности — они могут работать непредсказуемо.

Хранение. Нельзя оставлять изделия рядом с отопительными приборами, на батареях, вблизи печей или обогревателей. Избегать попадания влаги — это может привести к непредсказуемому срабатыванию.

Не распаковывать изделия заранее. Оригинальная упаковка защищает пиротехнику от повреждений.

Пиротехника должна храниться в недоступном для детей месте, под замком или на верхних полках.

Запрещено размещать пиротехнику рядом с бензином, растворителями, красками, аэрозолями и газовыми баллонами.

Запуск. Заранее определить место для запуска — ровную, удаленную от жилых домов площадку без деревьев, линий электропередачи и других препятствий. Убедиться, что зрители будут находиться достаточно далеко от опасной зоны, не ближе 30—50 м к точке запуска.

Фитиль следует поджигать на расстоянии вытянутой руки, не наклоняться над пиротехникой в процессе запуска и работы. После поджигания быстро отойти на безопасное расстояние. В радиусе действия фейерверка не должно быть людей и животных.

Не подходить к пиротехнике сразу после отработки, выждать не менее 10 минут.

Запрещено запускать пиротехнику с крыш, балконов и лоджий. Нельзя самостоятельно запускать фейерверки детям и подросткам, не достигшим 18 лет (без присутствия взрослых), недееспособным гражданам, лицам, находящимся в состоянии опьянения.

За нарушение правил запуска фейерверков предусмотрены различные виды ответственности:

- гражданская ответственность — статья 1079 ГК РФ за вред, причиненный деятельностью, создающей повышенную опасность для окружающих;
- административная ответственность — статья 20.4 КоАП РФ за нарушение требований пожарной безопасности;
- уголовная ответственность — если нарушение требований пожарной безопасности повлекло причинение тяжкого вреда здоровью человека или по неосторожности его смерть, то эти действия влекут уголовную ответственность по статье 219 УК РФ.

**И. МАЛАХОВА,**

ведущий специалист отдела обеспечения мероприятий ГОЧС,  
безопасности на водных объектах и первичных мер ПБ